

## АКТ № 27-11/19А

### ГОСУДАРСТВЕННОЙ ИСТОРИКО-КУЛЬТУРНОЙ ЭКСПЕРТИЗЫ

выявленного объекта культурного наследия «Яломанское городище», расположенного по адресу: Республика Алтай, Онгудайский муниципальный район, Купчегенское сельское поселение, левобережье реки Катунь, устьевая часть реки Большой Яломан (на высокой песчаной террасе) в целях обоснования целесообразности включения в Единый государственный реестр объектов культурного наследия (памятников истории и культуры) народов Российской Федерации

Настоящий Акт государственной историко-культурной экспертизы (далее – экспертиза) составлен в соответствии с Федеральным законом от 25 июня 2002 г. № 73-ФЗ «Об объектах культурного наследия (памятниках истории и культуры) народов Российской Федерации, Положением о государственной историко-культурной экспертизе, утвержденном Постановлением Правительства Российской Федерации от 15 июля 2009 г. № 569.

**Дата начала проведения экспертизы:** «25» июня 2019 г.  
**Дата окончания экспертизы:** «10» декабря 2019 г.  
**Место проведения экспертизы:** город Новосибирск  
**Заказчик экспертизы:** Инспекция по государственной охране объектов культурного наследия Республики Алтай.

#### Сведения об эксперте:

Фамилия, имя, отчество	Постнов Александр Вадимович
Образование	высшее
Специальность	археолог
Ученая степень (звание)	кандидат исторических наук
Стаж работы	26 лет
Место работы и должность	Старший научный сотрудник Федерального государственного бюджетного учреждения науки Института археологии и этнографии Сибирского отделения Российской академии наук.
Реквизиты аттестации	Приказ Министерства культуры Российской Федерации «Об утверждении статуса аттестованного эксперта по проведению государственной историко-культурной экспертизы» № 219 от 27.02.2019 г. Объекты экспертизы в соответствии с пп. 11.1,б, д – ж, пп. 11.2 а, в «Положения о государственной историко-культурной экспертизе», утвержденного Постановлением Правительства Российской Федерации от 15 июля 2009 г. № 569

Эксперт признает всю меру ответственности за достоверность сведений, изложенных в заключении экспертизы в соответствии с законодательством Российской Федерации.

#### Отношения к заказчику

Эксперт:

- не имеет родственных связей с заказчиком (его должностными лицами, работниками);
- не состоит в трудовых отношениях с заказчиком;

- не имеет долговых или иных имущественных обязательств перед заказчиком, а заказчик (его должностное лицо или работник) не имеет долговые или иные имущественные обязательства перед экспертом;

- не владеет ценными бумагами, акциями (долями участия, паями в уставных капиталах) заказчика;

- не заинтересован в результатах исследований и решений, вытекающих из настоящего экспертного заключения, с целью получения выгоды в виде денег, ценностей, иного имущества, услуг имущественного характера или имущественных прав для себя или третьих лиц.

### **Цель и объект экспертизы**

**Цель экспертизы:** обоснование включения выявленного объекта культурного наследия «Яломанское городище», расположенное по адресу: Республика Алтай, Онгудайский муниципальный район, Купчегенское сельское поселение, левобережье реки Катунь, устьевая часть реки Большой Яломан (на высокой песчаной террасе) в реестр.

**Объект экспертизы:** выявленный объект культурного наследия «Яломанское городище», расположенное по адресу: Республика Алтай, Онгудайский муниципальный район, Купчегенское сельское поселение, левобережье реки Катунь, устьевая часть реки Большой Яломан (на высокой песчаной террасе) в целях обоснования целесообразности включения в Единый государственный реестр объектов культурного наследия (памятников истории и культуры) народов Российской Федерации.

### **Перечень документов, представленных Заказчиком**

1. Приказ Инспекции по государственной охране объектов культурного наследия Республики Алтай (Инспекции госохраны ОКН РА) № 154 от 20.12.2018 с приложением на 241 листе.

### **Сведения об обстоятельствах, повлиявших на процесс проведения и результаты экспертизы**

Обстоятельства, повлиявшие на процесс проведения и результаты экспертизы, отсутствуют.

### **Сведения о проведенных исследованиях**

В процессе государственной историко-культурной экспертизы:

- выполнен анализ представленной документации, анализ действующего законодательства в сфере охраны культурного наследия;

- выполнен анализ соответствия представленной документации требованиям Положения о порядке проведения археологических полевых работ (археологических раскопок и разведок) и составления научной отчетной документации;

- выполнен анализ соответствия в представленной документации координатных привязок по картам и спутниковым спектрально-трансформированным снимкам;

- выполнен анализ архивных и литературных источников, а также источников, из сети «Интернет», отражающих данные полевых и историко-архивных исследований прошлых лет, касающихся объекта экспертизы;

- оформлены результаты исследований, проведенных в рамках государственной историко-культурной экспертизы, в виде Акта.

## Факты и сведения, выявленные и установленные в результате проведенных исследований

**Общие сведения:** Выявленный объект культурного наследия «Яломанское городище» - один из самых известных археологических памятников Алтая и единственное известное укрепленное городище эпохи средневековья на территории Центрального Алтая. Благодаря своему расположению на открытом безлесом пространстве, в красивейшем месте - слиянии рек Большого Яломана и Катуня, возле основной автомобильной артерии Горного Алтая – Чуйского тракта (693-й км) объект археологического наследия (далее - ОАН) «Яломанское городище» очень популярен. Сведения о нем входят во все туристические путеводители Горного Алтая и его посещение внесено в большинство автомобильных, пеших и даже водных туристических маршрутов, проходящих по Горному Алтаю. Поисковая система «Яндекс» обнаруживает более 72 тысяч упоминаний об этом объекте. Туристами, побывавшими на этом объекте археологического наследия снято и размещено в сети «Интернет» более тысячи любительских видеофильмов.

Выявленный объект культурного наследия «Яломанское городище» включен в перечень выявленных объектов культурного наследия, расположенных на территории Республики Алтай приказом Инспекции по государственной охране объектов культурного наследия Республики Алтай (Инспекции госохраны ОКН РА) № 154 от 20.12.2018 г. (прил. 2).

Выявленный ОАН «Яломанское городище» привлекает огромное внимание специалистов-археологов. Начиная с открытия его С.В. Неверовым в начале 80-х годов прошлого века в своих работах Яломанское городище упоминали в своих текстах М.Т. Абдулганеев, М.Б. Абсалямов, Т.А. Акимова, А.Р. Артемьев, С.В. Берлина, А.П. Бородовский, Е.Л. Бородовская, В.Я. Бутанаев, Э.Б. Вадецкая, О.Б. Варламов, С.А. Васютин, В.В. Горбунов, А.И. Готлиб, И.А. Грачев, С.В. Данилов, Б.Б. Дашибалов, Э.Б. Дашибалов, Г.В. Длужневская, В.С. Елагин, А.Л. Ивлиев, А.А. Казаков, М.Ф. Косарев, Д.А. Кириллова, Ю.Ф. Кирюшин, С.Г. Кляшторный, В.Е. Ковычев, П.Б. Коновалов, Н.А. Константинов, Н.Н. Крадин, Л.Р. Кызласов, И.Л. Кызласов, Н.В. Леонтьев, С.С. Миняев, Д.А. Миягашев, В.И. Молодин, А.И. Мартынов, В.А. Могильников, М.В. Мороз, В.Н. Мыльников, С.Н. Неверов, Ю.Г. Никитин, И.А. Николаев, В.М. Новосельцева, Б.Б. Овчинникова, С.С. Онищенко, Д.В. Папин, Е.Д. Паульс, Л.М. Плетнева, М.Л. Подольский, С.Е. Саранцева, А.И. Соловьев, С.Г. Скобелев, В.И. Соболев, Д.В. Соенов, В.И. Соенов, Н.Ф. Степанова, А.А. Тишкин, Т.Н. Троицкая, С.В. Трифанова, Д.К. Тулуш, А.В. Харинский, Ю.С. Худяков, А.В. Циркин, Л.М. Чевалков, Л.А. Чиндина, А.Б. Шамшин, Э.В. Шавкунов, А.Я. Щетенко, П.И. Шульга, А.В. Эбель, Я.А. Яковлев и другие. Материалы Яломанского городища вошли в многочисленные научные статьи, пять монографических изданий, послужили основой для защиты четырех кандидатских диссертаций [Шульга П.И., 1990; Константинов Н.А., 2014; Константинова Е.А., 2014; Соенов Д.В., 2015] и ряда дипломных работ. Сведения о городище опубликованы в сводах археологических памятников [Бородовский А.П., Ойношев В.П., Соенов В.И., Суразаков, А.С., Танкова М.В., 2005; Киреев С.М., Акимова Т.А., Бородовский А.П., Бородовская Е.Л., 2008; Степанова Н.Ф., Соенов В.И., 2009].

История полевого археологического изучения Яломанского городища так же насчитывает несколько десятилетий. С момента открытия памятника С.В. Неверовым в 80-е годы были сделаны несколько раскопов (в том числе траншея через фортификационные сооружения напольной стороны), следы которых наблюдаются и сегодня, но материалы их не были опубликованы и архивных сведений об этих раскопках обнаружить не удалось.

В 2001 году археологической экспедицией Горно-Алтайского государственного университета под руководством В.И. Соенова было обследовано Яломанское городище, составлено его описание, осуществлена фотофиксация городища и мест разрушений на мысу. Кроме того, на краю крутого склона с оврагом в юго-западной части памятника, на стенке оврага в слое суглинка, оставшегося от развала стены, обнаружена часть куранта зернотерки.

Эта находка до сих пор остается наиболее выразительной с Яломанского городища. В этом же году в рамках проекта Федеральной целевой программы «Интеграция» по теме «Изучение средневековых крепостей Саяно-Алтая», который реализовывался Алтайским государственным университетом совместно с Институтом археологии РАН (научный руководитель - д.и.н. И.Л. Кызласов) проводилось обследование городищ Алтая: Нижний Чепеш-3, Нижний Чепеш-4 и Яломанского. Исследования осуществлялись Горно-Алтайской экспедицией АлтГУ (г. Барнаул) под руководством А.А. Тишкина. В работах приняли участие археологи П.И. Шульга, В.В. Горбунов, А.Л. Кунгуров. Основные работы, проведенные на городищах, были связаны с получением точных планов местности с остатками фортификационных сооружений с помощью инструментальной съемки памятников тахеометром ТА-3М [Шульга П.И., Тишкин А.А., Соенов В.И., 2010, с. 250]. А.А. Тишкиным на Яломанском городище отмечено аварийное состояние части памятника вследствие образовавшихся оврагов и осыпей, а также таких антропогенных факторов, как сооружение тракта, постройки линии электропередач и прочего [2002а]. В западной части мыса барнаульскими исследователями были зачищены остатки стены, позволившие представить их реконструкцию в виде бревенчатых секций, заполненных камнем, щебнем и землей. Бревенчатые секции, по мнению исследователей, местами сочетались с каменными связующими кладками. Культурного слоя и подъемного материала не зафиксировано [Тишкин А.А., 2002б, с. 65-66]. Главным результатом работ экспедиции Алтайского государственного университета на городищах являлись тахеометрические планы, оформленные инженером-геодезистом А.О. Карьковым по данным полевых исследований. Инструментальные планы городищ Нижний Чепеш-3 и 4 были опубликованы, а инструментальный план Яломанского городища в масштабе 1:500 с высотой сечения рельефа 0,5 м лег в основу определения границ.

В том же 2001 году оба нижнечепешских и Яломанское городища обследовал ИЛ Кызласов. На Яломанском городище он произвел замеры, а также отметил топографические особенности памятника и специфику его фортификационных сооружений [Кызласов И.Л., 2002, с. 6].

В 2012 и 2013 годах Яломанское городище вновь обследовано В.И. Соеновым для оценки их современного состояния. Отмечено негативное антропогенное и природное воздействие, выраженное, в первую очередь, разрушением поверхности специально насыпанного подъезда со стороны Катуня при прокладке дороги к берегу и неконтролируемым заездом транспорта на территорию памятника, вызывающим деформацию верхнего слоя и образующим колеи. Также замечено продолжение имевшегося естественного разрушения из-за осыпи песка и гравия на обрыве в юго-западном секторе объекта.

В 2013 г. по открытому листу № 578 на археологическую разведку в Онгудайском районе Республики Алтай вдоль западного склона хр. Сальджар от устья р. Айлагуш до с. Малый Яломан на территории выявленного ОАН Яломанское городище проводит исследования д.и.н., проф. НГПУ А.П. Бородовский. Целью полевых археологических работ являлось изучение конструкции оборонительных сооружений на Яломанском городище и выявление их деформаций в следствии древней сейсмоактивности. Результаты работы были отражены в студенческой публикации А.В. Маркса «Исследование каменных оборонительных сооружений Центрального Алтая», выполненной под научным руководством А.П. Бородовского.

Находки с выявленного ОАН «Яломанское городище» хранятся в фондах Музея археологии Музейного комплекса Научно-исследовательского центра истории и культуры тюркских народов Горно-Алтайского государственного университета.

Для заключения экспертизы важен момент, то что выявленный ОАН «Яломанское городище» не является отдельно расположенным археологическим объектом с большим удалением от других. Напротив, археологические исследования, проведенные в долине р. Большой Яломан и на прилегающих участках Катуня, позволили зафиксировать существенную концентрацию древнейших, древних и средневековых памятников и выделить

Яломанский археологический микрорайон [Тишкин, Горбунов, Матренин 2004]. Среди объектов имеются местонахождения каменных орудий и петроглифов. Выявлены характерные погребальные сооружения периода энеолита, которые соотносятся с афанасьевской общностью Южной Сибири. Наиболее отчетливые свидетельства системного освоения приходятся на аржано-майэмирское время (конец IX – 2–3 четверть VI в. до н.э.). Ранние кочевники оставили хорошо выделяющиеся погребальные памятники и другие следы деятельности, которые объединены в рамках двух археологических культур. Скифо-сакское время на изучаемом микрорайоне представлено значительным количеством объектов, относимых к хорошо известной пазырыкской общности. Они выделяются планиграфическими особенностями и спецификой организации сакрального пространства. На ряде памятников сохранились поминальные выкладки. Они всегда располагаются к западу от цепочек курганов, в которых похоронены, как правило, представители семейных групп одного или нескольких родов. На комплексе Яломан-III раскопаны два кургана, которые, к сожалению, оказались нарушены грабительскими проникновениями. Но в них найдены типичные предметы материальной культуры (кинжал, чекан, фрагменты керамической посуды) и остатки внутримогильных сооружений [Тишкин, Дашковский 2003]. Особенность этих объектов заключается в отсутствии сопроводительных захоронений лошадей. К востоку от курганов на памятнике Яломан-XII сохранились вкопанные или позже заваленные стелы. Это тоже один из маркеров универсальных комплексов пазырыкской культуры, которые отмечены в самых разных местах, но только в пределах горной страны. Среди всех многочисленных объектов, зафиксированных на рассматриваемой территории, есть один самый крупный курган (на памятнике Яломан-XVI). Имеющиеся данные свидетельствуют о том, что с VI по II вв. до н.э. долина Большого Яломана была оптимально освоена скотоводческими племенами.

Наиболее значимыми являются комплексы булан-кобинской археологической культуры (II в. до н.э. – первая половина V в. н.э.). Раскопаны нетронутые грабителями курганы хуннского (сюннского) и жужанского времени на памятнике Яломан-II, давшие удивительный материал исторического значения. Большая часть полученных свидетельств уже опубликована [Тишкин, Горбунов 2003, 2006 и др.]. Особенно важно указать на сохранившиеся изделия из древесины. Среди них самой важной находкой является полный комплект деревянной основы седла, использовавшегося без стремян [Тишкин, Мыльников 2016]. Выявлена курганная группа, относящаяся к сяньбийскому времени (Яломан-XIV), на которой раскопки еще не проводились, но она хорошо идентифицируется по характерным признакам планиграфии и каменных конструкций. Важно отметить, что указанный памятник располагается поблизости от комплекса Яломан-II (в прямой видимости), но на другом (правом) берегу р. Большой Яломан. Данная специфическая особенность местонахождения объектов развитого этапа булан-кобинской культуры отражает историко-культурную ситуацию, которую еще предстоит детально реконструировать. Но знание ее поможет дальнейшим поискам памятников большого хронологического отрезка, обозначаемого, как «хунунско-сяньбийско-жужанское время» по названию кочевых объединений, которые последовательно господствовали во Внутренней Азии с II в. до н.э. Широко используемое ранее понятие «гунно-сарматское время (период, эпоха)» не соответствует современным научным представлениям и его не следует использовать, тем более по отношению к Алтаю [Тишкин 2004].

Значительное количество выявленных объектов относится к тюркскому времени (вторая половина V–XI вв.). Они представлены своеобразными оградками, сопровождаемыми изваяниями и балбалами. Совсем небольшая часть таких комплексов раскопана [Горбунов, Тишкин 2013]. Причем на территории Яломанского археологического микрорайона зафиксированы ранние свидетельства сооружения обозначенных конструкций, которые большая часть исследователей связывает только с реализацией поминальной обрядности, а некоторые считают их кенотафами («пустыми» могилами) с полифункциональным назначением [Суразаков, Тишкин, Шелепова 2009]. Отдельные изваяния сохранились на своем первоначальном месте, а большинство их, к сожалению, оказалось разбито или

перемещена в другие места. Погребения тюркской общности, как и последующих культур кыргызского и монгольского времени, на рассматриваемой территории не исследованы. Однако есть основания предполагать их наличие, исходя из опыта изучения аналогичных археологических объектов в других районах Алтая [Тишкин, Горбунов 2005].

Выявленный ОАН «Яломанское городище», являясь по сути крепостью, занимает главное место на территории археологического микрорайона. Этот уникальный памятник еще пока слабо изучен, и его датировка является приблизительной, что свидетельствует о необходимости дальнейших продуманных исследований.

Таким образом, можно констатировать огромную научную значимость выявленного ОАН «Яломанское городище» и его огромную историческую ценность для понимания культурно-исторических процессов, проходящих в средние века на территории Российской Азии и за ее пределами.

#### **Сведения о наименовании объекта.**

Выявленный объект культурного наследия – «Яломанское городище».

#### **Сведения о времени возникновения или дате создания объекта, датах основных изменений (перестроек) данного объекта и (или) датах связанных с ним исторических событий**

Установить точную датировку Яломанского городища до проведения новых раскопок не представляется возможным. Единственная находка на городище - часть куранта зернотерки, обнаруженная в юго-западном секторе в слое суглинка от развала стены не является датирующим предметом. Мнение исследователей о датировке объекта в рамках раннесредневековых культур тюркского времени [Могильников В.А., 1990, с. 160; Кызласов И.Л., 2014, с. 170; Соенов В.И., 2004, с. 124-125] до выявления культурного слоя и получения датирующих вещей остается только предположением. По мнению В.И. Соенова, Яломанское городище может датироваться как периодом средневековья, так и гунно-сарматским временем. В пользу последнего косвенно свидетельствуют некоторые элементы строительной технологии, использовавшейся при сооружении поселения. В частности, ранние аналогии насыпанным основам для наземных жилищ на Яломанском городище мы наблюдаем в таких городищах сюнну как Иволгинское, Гуадов, Тэрэлжийин дэрвэлжин газар, где также насыпались специальные земляные платформы, правда, только под дворцы и крупные здания [Данилов С.В., 2004, с. 36, 40, 42; 2005, с. 111]; аналогии облицовке стены камнем на Яломанском городище также известны на фортификационных сооружениях сюннских городищ, например, Иволгинское и Баян-Ундэр [Давыдова А.В., 1985, с. 13; Данилов С.В., 2005, с. 108]. В более позднее время насыпные платформы под здания имелись на киданьских и монгольских городищах [Данилов С.В., 2004, с. 108; Древнемонгольские города, 1965, с. 28, 83, 104, 152, 330]. Однако на Яломанском городище не зафиксированы типичные для киданьских и монгольских городищ строительные материалы.

Анализируя средневековые алтайские материалы в конце 1980-х годов, В.А. Могильников уделил внимание данной разновидности алтайских памятников и предположил, что «... два городища, расположенные в горах у устья р. Б. Яломан Онгудайского района и близ с. Кайсын Усть- Канского района ...» являются средневековыми городищами-убежищами. Он классифицировал объекты как опорные пункты «кыргызского владычества на Алтае» [Могильников В.А., 1990, с. 160]. В.А. Могильников предполагал, что Яломанское городище являлось средневековым городищем-убежищем и одним из опорных пунктов «кыргызского владычества на Алтае» [Могильников В.А., 1990, с. 160]. Другие исследователи связывают строительство Яломанского городища с торговыми путями, проходящими через Алтай. Яломанское городище неслучайно располагается в узком месте на древней караванной дороге, соединяющей Южную Сибирь с Центральной Азией. Немаловажное значение имеет то, что от городища вверх по долине Большого Яломана идет еще один древний путь, по которому, перевалив через Теректинский хребет, можно попасть в Уймонскую долину и далее

- в Рудный Алтай [Соенов В.И., 2004г, с. 125]. И.Л. Кызласов считает, что городище является руинами одной из торговых станций, располагавшихся на Алтае. По остаткам каменной облицовки основания стены, защищавшей городище с напольной стороны, памятник был датирован Игорем Леонидовичем не позднее VIII в. н.э. [Кызласов И.Л., 2004, с. 71]. К мнению последних двух исследователей присоединяется Л.М. Чевалков, связывающий Яломанское городище с деятельностью Великого Шелкового пути, одна из ветвей которого во время существования Тюркских каганатов проходила через Алтай. Он предположил, что Яломанское городище, каменные укрепления Бичикту-Кая и крепость Булхту-Кообы представляли единый фортификационный комплекс, предназначенный для обороны и охраны торговых путей [Чевалков Л.М., 2006, с. 176]. А.П. Бородовский предположил, что городище создано местным населением для борьбы с «казахскими, монгольскими, манчжуро-китайскими феодалами» в XIII-XVIII веках. По предварительной оценке исследователя наиболее укрепленной стороной городища оказалась восточная сторона, что, по его мнению, соответствует территориальной угрозе со стороны джунгар, поскольку по письменным источникам во второй половине XVIII века Нижняя Катунь была ареной столкновений алтайского населения с джунгарами и цинскими военными разъездами.

Отсутствие точных археологических данных раскопок Яломанского городища позволяют только с большой долей вероятности восстанавливать событийную канву и связанных с ОАН «Яломанское городище» исторических событий. ОАН «Яломанское городище», однозначно относящееся к эпохе раннего средневековья, возможно уже существовало во время господства на территории Алтая тюркских племен и тюркской культуры. По мнению ряда исследователей, именно Алтай стал местом формирования и возникновения тюркского этноса на основе переселённых сюда правителями державы жуань-жуаней племени ашина. Последние стали ядром сформировавшегося во второй половине V века союза 12 племен, с течением времени набравшими могущества настолько, что посмели бросить вызов своим бывшим правителям. Причём, сумевших не просто выстоять в этой борьбе, но и разгромить в середине VI века империю жуань-жуаней. В течение нескольких десятилетий образовавшийся после победы Первый Тюркский каганат быстро распространил свою власть не только на сопредельные регионы, но и захватил земли на огромной территории от Волги до Хингана. Политическое долголетие нового государственного образования оказалось весьма сомнительным. Уже в 603 году каганат распался на Западный и Восточный. В состав последнего вошел и Алтай. В 630 же году Восточно-тюркский каганат был уничтожен китайскими правителями империи Тан. Правда, через полвека тюркам вновь удалось добиться независимости и воссоздать свое государство, получившее название Второго Тюркского каганата, существование которого датируется 682-744 годами. Возможно, что именно в период возрождения тюркской государственности и культуры и было основано Яломанское городище (крепость).

Возвели крепость на небольшом плато, размером 300 на 400 метров, располагавшемся на мысу, в месте слияния рек Большой Яломан и Катунь. Такое расположение поселения было вполне в традициях тюрков, предпочитавших селиться в местности либо приспособленной самой природой для обороны, либо дающей возможность в случае опасности откочевать в более безопасные районы. Яломанское городище с двух сторон защищалось обрывистыми берегами Большого Яломана и Катунь, а с третьей стороны, выходящей на относительно равнинную территорию, — специально возведенным искусственным валом, достаточно сложной конструкции и шестиметровым рвом. Остатки этих фортификационных сооружений, которые должны были защитить жителей средневекового городища от возможного нападения врагов, можно увидеть и поныне. Внутри, в самом городе, располагались деревянные жилища, возведенные на каменных фундаментах. На сегодняшний день здесь обнаружены следы более восьмидесяти сооружений, располагавшихся несколькими рядами.

Яломанское городище пережило государство тюрков, которое в середине VIII века пало под ударами уйгуров, а затем земли бывшего тюркского каганата попали под власть

енисейских киргизов, разгромивших в середине IX века Уйгурский каганат. Все эти политические пертурбации, тем не менее, не сказались на преобладающем влиянии на Алтае тюркской культуры, которая и в годы его нахождения под властью уйгуров и киргизов, по-прежнему превалировала в этом регионе. Завершение же существования Яломанского городища датируется XI веком, о причинах же угасания этого тюркского средневекового поселения можно теперь только предполагать. События могли складываться по-разному, либо жители одного из крупнейших средневековых укрепленных тюркских городищ погибли все при очередном нашествии захватчиков, либо успели откочевать, используя возможности фортификационных сооружений для такого маневра.

#### **Сведения о местонахождении объекта (адрес объекта или при его отсутствии описание местоположения объекта)**

Яломанское городище находится в Онгудайском районе Республики Алтай на слиянии Большого Яломана и Катуня, приходится на 693-й км Чуйского тракта. Координаты объекта: 50°31'11" с.ш. 86°33'57" в.д.

Яломанское городище территориально приурочено к месту впадения в Катунь речки Большой Яломан в Центральном Алтае. Городище находится на высоком 30-метровом мысу [Тишкин А.А., 2002б, с. 65-66; Соенов В.И., 2004г, с. 124-125; Кызласов И.Л., 2002, с. 6]. Долина ограничена с восточной стороны отрогами хребта Салджар, с западной - Теректинского. Участок расположен в среднегорном поясе в интервале высот от 1200 до 2000 м. Он включает в себя относительно широкую катунскую долину и ущелья притоков, состоящие из пойменной и нескольких надпойменных террас. Климат описываемого участка также резко континентальный. Зимние и летние сезоны наступают примерно в те же сроки, как и на Северном Алтае, однако устойчивый снежный покров здесь не образуется. Средняя температура воздуха в январе -20 градусов, в июле +16 градусов [Маринин А.М., Самойлова Г.С., 1987, рис. 10, 11]. Количество выпадающих атмосферных осадков значительно отличается от увлажненных северных районов Алтая: годовая сумма осадков в два раза меньше - 200-300 мм [Атлас Алтайского края, 1991, с. 9].

Основные массивы данной территории в долине Катуня занимают горные каштановые почвы. Почвы здесь характеризуются маломощностью гумусового горизонта, лёгким механическим составом, высокой водопроницаемостью. Фауна окрестных гор и долин не так богата и разнообразна, как в районе североалтайских городищ, хотя представлена многими теми же видами животных и птиц. Но их количество и соотношение несколько иное. Также здесь водятся некоторые другие виды животных и птиц: северный олень, сурок, ястреб, беркут, орел и другие. Часто присутствуют типичные представители животного мира горных степей - грызуны. Произрастают здесь преимущественно лиственничные или березово-лиственничные леса, приуроченные к долинам рек, относительно влажным склонам. Ведущей древесной породой выступает лиственница сибирская, в горах растет кедр. Растительный покров участка довольно разрежен. Здесь произрастают многолетние растения устойчивые к засухе - злаковые, осоко-злаковые, разнотравно-злаковые (ковыль, полынь, клевер, подорожник, астрагал, люцерна, астра, типчак, пырей и другие) [Маринин А.М., Самойлова Г.С., 1987, с. 69-81; Малков Ю.П., Беликов В.И., 1995, с. 6-54]. В целом район относится к прекомфортному по степени комфортности для человека [Сухова М.Г., Русанов В.И., 2004].

#### **Сведения о категории историко-культурного значения объекта**

Выявленный объект культурного наследия «Яломанское городище» имеет особое значение для истории и культуры Российской Федерации, а кроме того является объектом археологического наследия, согласно введенным поправкам от 23.07.2013 N 245-ФЗ в ст. 3 73-ФЗ: «Объектами археологического наследия являются в том числе городища, курганы, грунтовые могильники, древние погребения, селища, стоянки, каменные изваяния, стелы, наскальные изображения, остатки древних укреплений, производств, каналов, судов, дорог, места совершения древних религиозных обрядов, отнесенные к объектам археологического



наследия культурные слои». Все объекты археологического наследия (ОАН), согласно ст. 4 73-ФЗ принадлежат к категории «объекты культурного наследия федерального значения» (объекты, обладающие историко-архитектурной, художественной, научной и мемориальной ценностью, имеющие особое значение для истории и культуры Российской Федерации, а также объекты археологического наследия).

Следовательно, категория историко-культурного значения выявленного объекта культурного наследия «Яломанское городище» - объекты культурного наследия федерального значения.

Уникальность выявленного объекта культурного наследия «Яломанское городище» состоит в особенностях этого объекта по сравнению с другими известными укрепленными поселениями Алтая. Кроме выявленного объекта культурного наследия «Яломанское городище» на Алтае известно шесть городищ (Черемшанское, Манжерокское, Барангольское, Нижний Чепош-3, Нижний Чепош-4 и Емурлинское) со схожим месторасположением. Все шесть являются объектами, расположенными на краю высоких террас, на месте выхода катунских притоков из ущелий недалеко от их устья. Сходство может быть связано с определенными традициями населения Северного Алтая. Расположение Яломанского городища свидетельствуют о совершенно иной традиции размещения укрепленных поселений: оно находится в другой географической зоне и является мысовым городищем, расположенным на самом устье катунского притока.

Все североалтайские городища располагаются одним краем над труднодоступными крутыми склонами высоких террас, а с остальных сторон они были защищены специальными фортификационными сооружениями, остатки которых сегодня фиксируются в виде «валов» шириной 2-3 м, высотой до 1 м и рвов шириной 2,5-4,5 м, глубиной до 1,5 м. Естественные откосы террас во время функционирования укрепленных поселений были дополнительно эскарпированы для усложнения доступа неприятелю на территорию населенного пункта. Наиболее мощные линии укрепления в виде системы из нескольких параллельных «валов» и рвов фиксируются в восточной и юго-восточной частях городищ Манжерокское (до 5 линий), Нижний Чепош-3 (до 3 линий), Нижний Чепош-4 (до 5 линий) и в южной части Барангольского городища (до 3 линий). Объект Нижний Чепош-4 на северной стороне, у склона террасы имеет «цитадель» овальной формы размерами 100x65 м, ограниченную «валом» и рвом. На Емурлинском городище визуально фиксируется только система из «вала» и рва. Однако при раскопках число зафиксированных оборонительных линий может измениться к большему значению как мы это наблюдали, например, при закладке траншей на Нижнем Чепоше-3 и Нижнем Чепоше-4 [Соенов В.И., Трифанова С.В., Константинов Н.А., Штанакова Е.А., Соенов Д.В., 2011, с. 15-27]. Находящееся в Центральном Алтае Яломанское городище имеет сильно вытянутую неправильную форму, с расширением в северо-западную сторону на участке ближе к оконечности мыса. На западной и северной сторонах мыса отмечаются следы дополнительных укреплений в виде комбинированной крепостной стены. С южной, т.е. напольной, стороны мыса сохранились ров и остатки стены с каменной облицовкой основания в виде грунтового «вала» [Тишкин А.А., 2002б, с. 66; Соенов В.И., 2004г, с. 124; Кызласов И.Л., 2002, с. 6]. Протяженность фортификационных сооружений городищ Северного Алтая разная, соответственно, размеры самого маленького и самого крупного из городищ варьируют от 80x55 м - Емурлинское городище и до 300x170 м - Нижний Чепош-3. Еородище Нижний Чепош-4 имеет размеры 190x170 м, а Барангольское городище - 105x75 м. Территориально отдаленное от них центральноалтайское Яломанское городище является самым большим объектом данной категории памятников с габаритами более 500x150 м.

Возможно, что шесть из семи городищ были сооружены и использовались в гунносарматский период на Алтае. Данный вывод был сделан на основе сравнения вещественных материалов исследования поселений и городищ, как Алтая, так и северных предгорий. Они относятся к памятникам майминской археологической культуры, занимающей

территорию среднего течения Бии и Бие-Катунского междуречья [Абдулганеев М.Т., Кунгурова Н.Ю., 2005, с. 11]. Традицию строительства укрепленных поселений принесли на Алтай носители этой культуры с предгорий и западносибирской лесостепи. Майминцы заселили только северные низкогорья, а остальные районы Алтая были в это время заняты, видимо, булан-кобинским населением. В дальнейшем майминцы, вероятно, включившие в состав какую-то группу булан-кобинцев, участвовали в формировании средневекового населения северных предгорий. Выявленный объект культурного наследия «Яломанское городище» был построен не по сибирской, а иной строительной технологии, которая имеет некоторые аналогии в центральноазиатских суннских городищах. Яломанское городище может датироваться как периодом средневековья, так и гунно-сарматским временем. В пользу последнего косвенно свидетельствуют некоторые элементы строительной технологии, использовавшейся при сооружении поселения. В частности, ранние аналогии насыпанным основаниям для наземных жилищ на Яломанском городище есть в таких городищах сунну как Иволгинское, Гуа дов, Тэрэлжийин дэрвэлжин газар, где также насыпались специальные земляные платформы, правда, только под дворцы и крупные здания [Данилов С.В., 2004, с. 36, 40, 42; 2005, с. 111]; аналогии облицовке стены камнем на Яломанском городище также известны на фортификационных сооружениях суннских городищ, например, Иволгинское и Баян-Ундэр [Давыдова А.В., 1985, с. 13; Данилов С.В., 2005, с. 108]. В более позднее время насыпные платформы под здания имелись на киданьских и монгольских городищах [Данилов С.В., 2004, с. 108; Древнемонгольские города, 1965, с. 28, 83, 104, 152, 330]. Однако на Яломанском городище не зафиксированы типичные для киданьских и монгольских городищ строительные материалы.

Таким образом, выявленный ОАН «Яломанское городище» является уникальным и стоит особняком среди других археологических памятников данной группы. Во-первых, оно территориально значительно отдалено от мысовых предгорных городищ, находясь в двухстах км от них по прямой, в центральной части Алтая. Аналогий этому памятнику на Алтае нет. Во-вторых, выделяется городище и по фортификации: хотя оно имеет, как и все объекты данной группы, «вал» и ров с напольной стороны, но у Яломанского городища по северному и западному краям фиксируются еще камни развала стены. В-третьих, оно имело совершенно иную архитектуру: на территории городища имеются специальные насыпи-основы для наземных жилищ. Можно предположить, что Яломанское городище относится к другому времени и/или населению с совершенно иной культурной традицией, нежели городища Северного Алтая и предгорий.

Яломанская крепость нуждается в детальном и глубоком изучении. Но к сожалению, антропогенное воздействие негативно сказывается на историческом памятнике. Строительство дорог, осыпи, транспортные заезды на территорию памятника заметно деформируют верхний слой культурно-исторического наследия.

#### **Сведения о виде объекта**

Вид выявленного объекта культурного наследия «Яломанское городище» - памятники (отдельные постройки, здания и сооружения с исторически сложившимися территориями (в том числе памятники религиозного назначения, относящиеся в соответствии с Федеральным законом от 30 ноября 2010 года N 327-ФЗ "О передаче религиозным организациям имущества религиозного назначения, находящегося в государственной или муниципальной собственности" к имуществу религиозного назначения); мемориальные квартиры; мавзолеи, отдельные захоронения; произведения монументального искусства; объекты науки и техники, включая военные; объекты археологического наследия). Согласно ст. 3 73-ФЗ в ред. Федеральных законов от 30.11.2010 N 328-ФЗ, от 23.07.2013 N 245-ФЗ, от 22.10.2014 N 315-ФЗ.

**Описание особенностей объекта, являющихся основаниями для включения его в реестр и подлежащих обязательному сохранению (далее - предмет охраны объекта культурного наследия)**

Выявленный ОАН «Яломанское городище» расположен на мысе, по уровню третьей (30-м) надпойменной террасы, на левом берегу Катуня и на правом берегу Большого Яломана. Мыс вытянут с северо-востока на юго-запад в устье речки Большой Яломан. Максимальные размеры территории городища – 500 x 150 м. Площадь территории ОКН: 132 290 квадратных метров.

Выявленный ОАН «Яломанское городище» с двух сторон защищён крутыми обрывами берегов Большого Яломана и Катуня. На восточной стороне, обращенной к Катуню, остатков каких-либо дополнительных фортификационных сооружений не зафиксировано, а на западной и северной сторонах отмечаются следы дополнительных укреплений в виде комбинированной крепостной стены, повторявшей рельеф. С южной, напольной, стороны мыса сохранились остатки стены в виде грунтового «вала» с высотой в современном состоянии около 2 м и довольно большой ров шириной около 6 м, глубиной около 1 м. В развале стены отмечены камни. По мнению И.Л. Кызласова, стена первоначально имела каменную облицовку. На северо-западной кромке стена крепости представляла собой систему бревенчатых секций в виде срубов, заполненных внутри булыжником, щебнем и землей. Бревенчатые секции местами сочетались с каменными связующими кладками [Тишкин А.А., 2002б, с. 66]. В юго-западном секторе Яломанского городища, на краю крутого склона, на стенке оврага В.И. Соеновым зафиксирован слой суглинка. По его мнению, это - остатки развала участка стены, некогда сооруженной из глины.

В современном рельефе хорошо читается, что в крепость вело двое ворот, вероятно, защищенных башнями: одна - со стороны Катуня на северном конце мыса, а вторая - со стороны Большого Яломана, т.е. с западной стороны. Катунские ворота имели специально насыпанный подъезд. На территории городища сохранились отсыпанные грунтовые основания жилищ в виде холмиков с усеченным верхом. Их определенная группировка, разные размеры и рядное расположение, по мнению В.И. Соенова [2004г, с. 124], свидетельствуют о том, что укрепленное поселение застраивалось по какому-то единому архитектурному плану, а жилища были наземными, вероятно, деревянными срубными или разборными переносными.

На данный момент сложно установить замысел строителей: группировка, разные размеры и рядное расположение, без проведения раскопок не дают возможности реконструкции пространственной организации. Руинированные остатки жилищ в своем большинстве плохо читаются и их точное количество без проведения археологических раскопок определить невозможно. Примерное количество конструкций можно предположить в 50 – 80 единиц.

Таким образом, на основании многолетних археологических исследований можно определить **предмет охраны** Выявленного ОАН «Яломанское городище»:

- 1) территория объекта культурного наследия площадью 132 290 кв. м;
- 2) культурные отложения, образовавшиеся в процессе жизнедеятельности человека и содержащие в себе недвижимые остатки и предметы материальной культуры;
- 3) полностью или частично скрытые в земле остатки и фрагменты жилых, хозяйственных, производственных, фортификационных, ритуальных (включая погребения) и иных сооружений;
- 4) полностью или частично скрытые в земле, либо находящиеся на ее поверхности целые, либо фрагментированные предметы, изготовленные из глины, камня, кости, металлов и иных материалов, в том числе остеологического материала;
- 5) устоявшийся растительный покров территории;
- 6) особенности ландшафта.

**Сведения о границах территории выявленного объекта культурного наследия, включая графическое описание местоположения этих границ, перечень координат характерных точек этих границ в системе координат, установленной для ведения Единого государственного реестра недвижимости**

Территорией выявленного объекта культурного наследия «Яломанское городище» является территория, непосредственно занятая данным объектом культурного наследия и связанная с ним исторически и функционально, являющаяся его неотъемлемой частью (прил. 3). Границы территории выявленного объекта культурного наследия «Яломанское городище» общей площадью 13,229 гектаров, расположенного в административных границах, согласно адресному ориентиру: Республика Алтай, Онгудайский район, Купчегеньское сельское поселение, описаны координатами 29-ти поворотных точек (система координат МСК-04, Зона 1):

*Координаты характерных (поворотных) точек границ территории выявленного объекта культурного наследия «Яломанское городище» (система координат МСК-04, Зона 1):*

№	X	Y	Расстояние, м	Дирекционный угол
н1	486047.48	1377690.23	107.58	355° 06' 37"
н2	486154.67	1377681.06	22.60	358° 11' 59"
н3	486177.26	1377680.35	56.87	08° 19' 15"
н4	486233.53	1377688.58	42.61	13° 18' 32"
н5	486275.00	1377698.39	41.19	05° 36' 04"
н6	486315.99	1377702.41	168.32	46° 11' 46"
н7	486432.50	1377823.89	56.37	29° 19' 30"
н8	486481.65	1377851.50	65.73	43° 20' 08"
н9	486529.46	1377896.61	49.43	52° 11' 53"
н10	486559.76	1377935.67	31.24	52° 53' 03"
н11	486578.61	1377960.58	39.41	70° 00' 56"
н12	486592.08	1377997.62	57.12	91° 20' 39"
н13	486590.74	1378054.72	67.75	116° 49' 47"
н14	486560.16	1378115.18	65.94	147° 30' 36"
н15	486504.54	1378150.60	27.64	116° 18' 19"
н16	486492.29	1378175.38	24.43	165° 57' 08"
н17	486468.59	1378181.31	34.11	182° 43' 20"
н18	486434.52	1378179.69	46.75	200° 34' 28"
н19	486390.75	1378163.26	60.06	222° 16' 25"
н20	486346.31	1378122.86	51.54	230° 11' 14"
н21	486313.31	1378083.27	126.91	238° 06' 03"
н22	486246.25	1377975.53	46.38	256° 33' 36"
н23	486235.47	1377930.42	31.11	270° 45' 18"
н24	486235.88	1377899.31	35.80	253° 36' 53"
н25	486225.78	1377864.96	40.54	234° 27' 20"
н26	486202.21	1377831.97	48.18	213° 01' 25"
н27	486161.81	1377805.71	56.97	208° 59' 24"
н28	486111.98	1377778.10	63.87	204° 56' 23"
н29	486054.07	1377751.17	61.30	263° 49' 41"
н1	486047.48	1377690.23		

Площадь 132 290 квадратных метров

Описание границ выявленного объекта культурного наследия «Яломанское городище»:

Точка н1 – самая юго-западная точка ОАН расположена на грунтовой дороге, ведущей от Чуйского тракта к месту слияния рек Большой Яломан и Ктунь, вплотную к откосам дорожного землеотвода под Чуйский тракт. Точка н1 разделяет южную и западную границы ОАН «Яломанское городище».

**Западная граница** ОАН «Яломанское городище» проходит от точки н1 к точке н6 на север 270,85 м, вдоль откосов Чуйского тракта, повторяя его изгибы. Изгиб зафиксирован шестью точками.

Точка н6 разделяет западную и северную границы ОАН и расположена на тыловом шве поймы р. Большой Ябоган, в месте примыкания откосов Чуйского тракта и подошвы склона мысовидной возвышенности, на поверхности которой находятся руинированные конструкции и фортификационные сооружения ОАН «Ябоганское городище».

**Северная граница** ОАН «Яломанское городище» проходит от точки н6 к точке н16 на северо-восток, а затем на север и далее к юго-востоку 628,95 м, вдоль склона мысовидной возвышенности, на поверхности которой находятся руинированные конструкции и фортификационные сооружения ОАН «Ябоганское городище» по границе склона и поймы, согласно естественному перегибу. Плавные изгибы границы зафиксированы одиннадцатью точками.

Точка н16 разделяет северную и восточную границы ОАН и расположена на тыловом шве поймы рек Большой Ябоган и Катунь, в 241 м на восток-юго-восток от картографической точки слияния, в месте примыкания поймы и подошвы склона мысовидной возвышенности, включая специально насыпанный подъезд к воротам крепости на северном мысу ОАН «Ябоганское городище».

**Восточная граница** ОАН «Яломанское городище» проходит от точки н16 к точке н29 на юг и юго-запад 666,65 м, вдоль склона мысовидной возвышенности, на поверхности которой находятся руинированные конструкции и фортификационные сооружения ОАН «Ябоганское городище» по прирвовочному уступу первой надпойменной террасы, поверхность которой использовалась для хозяйственной деятельности обитателями крепости, и далее, по границе склона мысовидной возвышенности и поймы, согласно естественному перегибу, выходя в юго-восточном углу ОАН к подножию площадки крепости, к точке н 29. Плавные изгибы границы зафиксированы четырнадцатью точками.

Точка н29 разделяет восточную и южную границы ОАН и расположена на тыловом шве реки Катунь, в 737 м на юго-восток от картографической точки слияния рек Большой Ябоган и Катунь, в месте примыкания поймы и подошвы склона мысовидной возвышенности.

**Южная граница** ОАН «Яломанское городище» проходит от точки н29 к точке н1 на юг и 61,3 м, по кратчайшему расстоянию, выходя в юго-западном углу ОАН к грунтовой дороге, ведущей от Чуйского тракта к месту слияния рек Большой Яломан и Ктунь, вплотную к откосам дорожного землеотвода под Чуйский тракт.

Законодательством РФ предусматривается, что в территорию объекта культурного наследия могут входить земли, земельные участки, части земельных участков, земли лесного фонда (далее также - земли), водные объекты или их части, находящиеся в государственной или муниципальной собственности либо в собственности физических или юридических лиц. Границы территории объекта культурного наследия могут не совпадать с границами существующих земельных участков, а также в границах территории объекта культурного наследия могут находиться земли, в отношении которых не проведен государственный кадастровый учет.

Большая часть территории выявленного объекта культурного наследия «Яломанское городище» расположена на землях, в отношении которых не проведен государственный

кадастровый учет. Земельные участки, на которых частично расположен выявленный объект культурного наследия «Яломанское городище» находятся в федеральной собственности. Кадастровые номера земельных участков на которых частично расположен выявленный объект культурного наследия - 04:06:000000:921, 04:06:090403:2, 04:06:090403:196. Категория земель - земли сельскохозяйственного назначения и Земли промышленности, энергетики, транспорта, связи, радиовещания, телевидения, информатики, земли для обеспечения космической деятельности, земли обороны, безопасности и земли иного специального назначения для участка размещения ВЛ электросетевого комплекса "Иня" (прил. 4).

Основные сведения по земельным участкам:

<b>Кад. номер:</b>	<b>04:06:000000:921</b>	<b>04:06:090403:2</b>	<b>04:06:090403:196</b>
<i>Кад. квартал:</i>	04:06:000000	04:06:090403	04:06:090403
<i>Статус:</i>	Временный	Ранее учтенный	Учтенный
<i>Адрес:</i>	Республика Алтай, Онгудайский район, Купчегенское сельское поселение, ВЛ-10 кВ №25-12	Республика Алтай, Онгудайский район, Купчегеньское сельское поселение, устье реки Большой Яломан	Республика Алтай, Онгудайский район, Купчегенское сельское поселение
<i>Категория земель:</i>	Земли промышленности, энергетики, транспорта, связи, радиовещания, телевидения, информатики, земли для обеспечения космической деятельности, земли обороны, безопасности и земли иного специального назначения	Земли сельскохозяйственного назначения	Земли сельскохозяйственного назначения
<i>Кадастровая стоимость:</i>	533,63 руб.	22 924,36 руб.	5 327,17 руб.
<i>Уточненная площадь:</i>	1 241 кв. м	39 924 кв. м	7 951 кв. м
<i>Разрешенное использование:</i>	Для размещения объектов электросетевого хозяйства	Для ведения крестьянского (фермерского) хозяйства	Для сенокосения и выпаса скота гражданами
<i>по документу:</i>	Для размещения и обслуживания функциональных объектов электросетевого комплекса "Иня"	Для ведения крестьянского (фермерского) хозяйства	Для пастьбы скота

**Фотографическое изображение** выявленного объекта культурного наследия «Яломанское городище» - совокупность снимков, передающих планировочную структуру элементов и композиционные особенности памятника расположены в альбоме (прил.5 к акту).

**Требования к осуществлению деятельности** в границах территории выявленного объекта культурного наследия «Яломанское городище».

Общие требования к особому режиму использования земельного участка в границах территории выявленного объекта культурного наследия «Яломанское городище»:

- проведение земляных, строительных, мелиоративных, хозяйственных работ, работ по использованию лесов (за исключением работ, указанных в пунктах 3, 4 и 7 части 1 статьи 25 Лесного кодекса Российской Федерации) и иных работ при условии обеспечения сохранности выявленного объекта культурного наследия «Яломанское городище» (обеспечение неизменности внешнего облика, сохранение целостности, структуры объекта археологического наследия или организация и финансирование спасательных археологических полевых работ на данном объекте археологического наследия);

- возможность проведения археологических полевых работ на выявленном объекте культурного наследия «Яломанское городище» в порядке, установленном Федеральным законом от 25.06.2002 № 73-ФЗ «Об объектах культурного наследия (памятниках истории и культуры) народов Российской Федерации»;

- обеспечение доступа граждан к выявленному объекту культурного наследия «Яломанское городище».

В соответствии с частью 2 статьи 36 Федерального закона от 25.06.2002 № 73-ФЗ «Об объектах культурного наследия (памятниках истории и культуры) народов Российской Федерации» изыскательские, проектные, земляные, строительные, мелиоративные, хозяйственные работы, работы по использованию лесов (за исключением работ, указанных в пунктах 3, 4 и 7 части 1 статьи 25 Лесного кодекса Российской Федерации) и иные работы в границах территории выявленного объекта культурного наследия «Яломанское городище», проводятся при условии реализации согласованных соответствующим органом охраны объектов культурного наследия, обязательных разделов об обеспечении сохранности указанного объекта археологического наследия в проектах проведения таких работ или проектов обеспечения сохранности указанного объекта археологического наследия либо плана проведения спасательных археологических полевых работ, включающих оценку воздействия проводимых работ на указанный объект археологического наследия.

На территории выявленного объекта культурного наследия «Яломанское городище» **запрещается:**

- проектирование и проведение землеустроительных, земляных, строительных, мелиоративных, хозяйственных и иных работ на территории выявленного объекта культурного наследия за исключением работ по сохранению особенностей (предмета охраны) выявленного объекта культурного наследия, а также хозяйственной деятельности, не нарушающей целостности выявленного объекта культурного наследия и не создающей угрозы его повреждения, разрушения или уничтожения;

- предоставление прав пользования земельными участками, расположенными в границах выявленного объекта культурного наследия или их частями по решениям исполнительных органов государственной власти и органов местного самоуправления без согласования с региональным исполнительным органом государственной власти Республики Алтай, уполномоченным в области сохранения, использования, популяризации и государственной охраны объектов культурного наследия (далее – региональный орган охраны объектов культурного наследия);

- отчуждение земельных участков, расположенных в границах выявленного объекта культурного наследия из государственной или муниципальной собственности, предоставление в безвозмездное пользование, аренду земельного участка для садоводческих, дачных и иных нужд, за исключением предоставления земельного участка в безвозмездное пользование, аренду – в целях сохранения, популяризации и государственной охраны выявленного объекта культурного наследия по согласованию с региональным органом охраны объектов культурного наследия;

- проведение археологических полевых работ, в том числе любых работ с полным или частичным изъятием археологических предметов без разрешения (открытого листа) на право проведения работ определенного вида на территории выявленного объекта культурного наследия.

На территории выявленного объекта культурного наследия «Яломанское городище» **разрешается:**

- проведение археологических полевых работ на основании выдаваемого в порядке, установленном действующим законодательством Российской Федерации, разрешения

(открытого листа) на право проведения работ определенного вида на территории выявленного объекта культурного наследия;

- проведение работ по сохранению особенностей (предмета охраны) выявленного объекта культурного наследия, в том числе по их консервации и приспособлению для современного использования в экскурсионно-туристических целях.

**Перечень документов и материалов, собранных и полученных при проведении экспертизы, а также использованной для нее специальной, технической и справочной литературы**

1. Положение о едином государственном реестре объектов культурного наследия (памятников истории и культуры) народов Российской Федерации, утвержденное приказом Министерства культуры от 03 октября 2011 г. № 954.

2. Приказ Министерства культуры Российской Федерации от 02 июля 2015 г. N 1906 «Об утверждении формы паспорта объекта культурного наследия».

3. Положение о порядке проведения археологических полевых работ (археологических раскопок и разведок) и составления научной отчётной документации, утвержденное постановлением Отделения историко-филологических наук Российской академии наук N 32 от «20» июня 2018 г.

4. Письмо Министерства Культуры РФ № 12-01-39/05-АБ от 27 января 2012 г. о рекомендации методики определения границ территорий объектов археологического наследия.

5. Абдулганеев М.Т. «Неизвестные» памятники раннего железного века в северных предгорьях Алтая // Сохранение и изучение культурного наследия Алтайского края. - Барнаул: АлтГУ, 1996. - Выпуск VII. - С. 128-134.

6. Абдулганеев М.Т. Археологические памятники у села Березовка // Сохранение и изучение культурного наследия Алтайского края. - Барнаул: АлтГУ, 2000. - Выпуск XI.-С. 172-175.

7. Абдулганеев М.Т. Древнейшие городища северных предгорий Алтая // Известия лаборатории археологии. Межвузовский сборник научных трудов. - Горно-Алтайск: ГАГУ, 1997а. - № 2. - С. 53-61.

8. Абдулганеев М.Т. К этнокультурной ситуации в северных предгорьях Алтая в сер. I тыс. до н.э. - сер. I тыс. н.э. (по материалам поселений) // Проблемы изучения истории и культуры Алтая и сопредельных территорий. - Горно- Алтайск: ГАНИИИЯЛ, 1992а. - С. 59-63.

9. Абдулганеев М.Т. Красногорский район в древности // Сохранение и изучение культурного наследия Алтайского края. - Барнаул: АлтГУ, 2007. - Выпуск XVI. - С. 237-304.

10. Абдулганеев М.Т. Отчет о раскопках поселения Майма I летом 1991 года. - Горно-Алтайск, 1991. (Архив НМРА, б/н).

11. Абдулганеев М.Т. Поселение Майма I и культурнохронологическая атрибуция земледельческих поселений Горного Алтая // Древние поселения Алтая. - Барнаул: АлтГУ, 1998.-С. 165-171.

12. Абдулганеев М.Т. Разведочные работы в предгорьях Алтая // Сохранение и изучение культурного наследия Алтайского края. - Барнаул: АлтГУ, 1997б. - Вып. VIII. - С. 73-77.

13. Абдулганеев М.Т. Раскопки у Маймы и Енисейского // Проблемы сохранения, использования и изучения памятников археологии Алтая. - Горно-Алтайск: ГАПТИ, ГАНИИИЯЛ, 1992б. - С. 52-53.

14. Абдулганеев М.Т., Владимиров В.Н. Типология поселений Алтая 6-2 вв. до н.э. - Барнаул: АлтГУ, 1997. - 148 с.



15. Абдулганеев М.Т., Казаков А.А. Кулайская культура (I - ГУ вв. н.э.) на территории лесостепного Алтая // Очерки культурогенеза народов Западной Сибири. Поселения и жилища. - Томск: ТГУ, 1994. - Том 1. - Книга 1. - С. 303-306.
16. Абдулганеев М.Т., Кунгурова Н.Ю. Новые поселения эпохи железа на реке Бия // Актуальные проблемы археологии, истории и культуры (к юбилею профессора Т.Н. Троицкой). - Новосибирск: НГПУ, 2005. - Том 2. - С. 4-12.
17. Абдулганеев М.Т., Кунгурова Н.Ю., Пугачёв Д.А., Скопинцева Г.В., Раскопки и разведки в северных предгорьях Алтая // Изучение памятников археологии Алтайского края. - Барнаул: БГПИ, 1995. - Вып. V. - Ч. 2. - С. 129-133.
18. Абдулганеев М.Т., Степанова Н.Ф., Служак И.В., Чекрыжова О.В. Раскопки аварийных памятников на р. Иша // Сохранение и изучение культурного наследия Алтая. - Барнаул: Азбука, 2001. - Выпуск XII. - С. 93-97.
19. Акимова (Вдовина) Т.А. Поселение Урлу-Аспак-1 в Майминском районе Республики Алтай // Изучение историко-культурного наследия народов Южной Сибири. - Горно-Алтайск: АКИН, 2008. - Вып. 7. - С. 37-42.
20. Берлина С.В. Жилая и оборонительная архитектура населения западносибирской лесостепи в раннем железном веке (по материалам саргатской культуры): Автореф. дис. ... канд. ист. наук. - Тюмень: ТюмГУ, 2010. - 19 с.
21. Бернштам А.Н. Кенкольский могильник / Археологические экспедиции Государственного Эрмитажа. Вып. II. - Л.: ГЭ, 1940. - 34 с. + 36 табл.
22. Бобров В.В., Васютин А.С., Васютин С.А. Восточный Алтай в эпоху Великого переселения народов (III-VII века). - Новосибирск: ИАЭТ СО РАН, 2003. - 224 с.
23. Борзунов В.А. Закономерности развития ранних укрепленных поселений Западной Сибири. Городища второй половины раннего железного века // Очерки культурогенеза народов Западной Сибири. Поселения и жилища. - Томск: ТГУ, 1994а. - Том 1. - Книга 1. - С. 337-341.
24. Борзунов В.А. Лесная полоса и северная часть лесостепи. Городища второй половины раннего железного века // Очерки культурогенеза народов Западной Сибири. Поселения и жилища. - Томск: ТГУ, 1994б. - Том 1. - Книга 1. - С. 318-331.
25. Борзунов В.А. Саргатские городища. Городища второй половины раннего железного века // Очерки культурогенеза народов Западной Сибири. Поселения и жилища. - Томск: ТГУ, 1994в. - Том 1. - Книга 1. - С. 333-337.
26. Борзунов В.А. Укрепленные поселения Западной Сибири каменного, бронзового и первой половины железного веков // Очерки культурогенеза народов Западной Сибири. Поселения и жилища. - Томск: ТГУ, 1994г. - Том 1. - Книга 1, - С. 203-244.
27. Бородаев В.Б., Контев А.В. Исторический атлас Алтайского края: картографические материалы по истории Верхнего Приобья и Прииртышья (от античности до начала XXI века). - Барнаул: Азбука, 2006. - 136 с.
28. Бородаев В.Б., Соенов В.И. Полевое каменное укрепление Курее-Таш в высокогорье близ с. Мендур-Соккон (результаты рекогносцировочного обследования) // Древности Алтая. Межвузовский сборник научных трудов. - Горно-Алтайск: ГАГУ, 2004. - № 12. - С. 162-170.
29. Бородавский А.П. Микрорайон археологических памятников у с. Манжерок Майминского района Республики Алтай // Древности Алтая. Межвузовский сборник научных трудов. - Горно-Алтайск: ГАГУ, 2002. - № 9. - С. 42-52.
30. Бородавский А.П. Отчет об археологической разведке в Онгудайском районе Республики Алтай вдоль западного склона хр. Сальджар от устья р. Айлагуш до с. Малый

- Яломан в 2013 г. Открытый лист № 578 / Новосибирск: Институт археологии и этнографии СО РАН, 2014.
31. Бородовский А.П. Продолжение археологического обследования правобережья горной долины Нижней Катунь // Сохранение и изучение культурного наследия Алтая. - Барнаул: АлтГУ, 2007. - Вып. XVI. - С. 183-189.
  32. Бородовский А.П., Бородовская Е.Л. Археологические памятники горной долины нижней Катунь в эпоху палеометалла. - Новосибирск: ИАЭТ СО РАН, 2013. - 220 с.
  33. Бородовский А.П., Бородовская Е.Л. Археологическое наследие горной долины Нижней Катунь. - Новосибирск: ДДТ им. В. Дубинина, 2009. - 124 с.
  34. Бородовский А.П., Ойношев В.П., Соенов В.И., Су-разаков А.С., Танкова М.В. Древности Чуйского тракта. - Горно-Алтайск: АКИН, 2005. - 101 с.
  35. Бородовский А.П., Олещак Л. Естественно-научное датирование археологических памятников эпохи раннего железа в горной долине Нижней Катунь // Проблемы археологии, этнографии, антропологии Сибири и сопредельных территорий. - Новосибирск: ИАЭТ СО РАН, 2014. - Том XX.-С. 131-133.
  36. В.И., Трифанова С.В., Константинов Н.А., Штанакова Е.А., Соенов Д.В. Чепошские городища. - Горно-Алтайск: ГАГУ, 2011.-С. 87-88.
  37. Вадецкая Э.Б. Таштыкская эпоха в истории Южной Сибири. - СПб.: ИИМК РАН, 1999. - 440 с.
  38. Вайнштейн С И. Раскопки могильника Кокэль в 1962г. (погребения казылганской и сыын-чюрекской культур) // Труды Тувинской комплексной археолого-этнографической экспедиции. - Л.: Наука, 1970. - Т. III. - С. 7-79.
  39. Верещагин В.И. От Барнаула до Монголии (путевые заметки) // Алтайский сборник. - Барнаул, 1908. - Т. IX. - 64 с.
  40. Глоба Г.Д. Раскопки курганного могильника Белый Бом II // Археологические исследования в Горном Алтае в 1980-1982 гг. - Горно-Алтайск: ГАНИИИЯЛ., 1983. -С. 116-126.
  41. Голубцов А.С., Малков Н.П. Очерк ихтиофауны Республики Алтай: систематическое разнообразие, распространение и охрана. - М.: Товарищество научных изданий КМК, 2007. - 164 с.
  42. Горбунов В.В. Военное дело населения Алтая в III- XIV вв. Наступательное вооружение (оружие). - Барнаул: АлтГУ, 2006. - Часть II. - 232 с.
  43. Государственный архив Республики Алтай. Редактор: Петрова Н.А. Составители: Мартынова Г.Д., Неверова И.Г., Петрова Н.А., Смирнягина О.П., Соурчакова О.В., Шарабура Л.Н., Шмакова А.Г. Путеводитель. 1998г.
  44. Готлиб А.И. Горные сооружения-све Хакасско-Минусинской котловины. Автореф. дисс: к.и.н. - Новосибирск, 1999. - 18 с.
  45. Готлиб А.И. Ярусные захоронения таштыкского могильника Черноозерное-II в Хакасии // Таштыкские памятники Хакасско-Минусинского края. - Новосибирск: ХГУ - НГУ, 2007. - С. 8-38.
  46. Готлиб А.И., Подольский М.Л. Све - горные сооружения Минусинской котловины. - СПб.: Элексис принт, 2008.-222 с.
  47. Грач А.Д. Археологические раскопки в Монгун- Тайге и рекогносцировочные исследования в Центральной Туве (полевой сезон 1957 г.) // Труды Тувинской комплексной археолого-этнографической экспедиции. - М.-Л.: АН СССР, 1960. - Т. I. - С. 7-72.

48. Грязнов М.П. Алтай и приалтайская степь // Степи Евразии в эпоху средневековья. - М.: Наука, 1992. - С. 161-178.
49. Губайдуллин А.М. Фортификационный словарь. - Казань: Институт истории АН РТ, 2003. - 104 с.
50. Давыдова А.В. Иволгинский археологический комплекс. Т. 1: Иволгинское городище // Археологические памятники сунну. - СПб.: АзиатИКА, 1995. - Вып. 1. - 287 с.
51. Давыдова А.В. Иволгинский комплекс (городище и могильник) - памятник хунну в Забайкалье. - Л.: ЛГУ, 1985. - 111 с.
52. Дамдинсурэн Ц., Лувсандэндэв А. Орос-монгол толь. - Улаанбаатар: Госиздат, 1982. - 840 с.
53. Данилов С.В. Города в кочевых обществах Центральной Азии. - Улан-Удэ: БНЦ СО РАН, 2004. - 202 с.
54. Данилов С.В. Строительные традиции кочевников Центральной Азии // Россия и АТР. - 2005. - № 2. - С. 108-114.
55. Демин М.А. Первооткрыватели древностей. - Барнаул: Алт. кн. изд-во, 1989. - 120 с.
56. Древнемонгольские города. - М.: Наука, 1965. - 367 с.
57. Древние культуры Бертекской долины (Горный Алтай, плоскогорье У кок). - Новосибирск: Наука, 1994. - 224 с.
58. Дьяконова В.П. Археологические раскопки на могильнике Кокэль в 1966 г. // Труды Тувинской комплексной археолого-этнографической экспедиции. - Л.: Наука, 1970а. - Т. III. - С. 210-238.
59. Дьяконова В.П. Большие курганы-кладбища на могильнике Кокэль (по результатам раскопок за 1963, 1965 гг.) // Труды Тувинской комплексной археолого-этнографической экспедиции. - Д: Наука, 1970б. - Т. III. - С. 80-209.
60. Дэвлет М.А. Могильник Азас I эпохи хунну в Тоджинском кожууне Тувы // Памятники кокэльской культуры Тувы: материалы и исследования. - СПб.: ЭлекСис, 2010. - С. 164-186.
61. Журавлева А.Д., Кубарев В.Д. Некоторые аспекты развития керамических традиций населения Горного Алтая в раннем средневековье // Проблемы сохранения, использования и изучения памятников археологии. - Горно-Алтайск: ГАГПИ, 1992. - С. 80-81.
62. Казаков А.А. Одинцовская культура Барнаульско-Бийского Приобья. - Барнаул: БЮИ МВД РФ, 2014. - 152 с.
63. Казаков А.А. Одинцовская культура Барнаульско-Бийского Приобья: Автореф. дис. ... канд. ист. наук. - Барнаул: АлтГУ, 1996. - 19 с.
64. Казаков А.А., Абдулганеев М.Т. Лесостепной Алтай. Городища второй половины раннего железного века // Очерки культурогенеза народов Западной Сибири. Поселения и жилища. - Томск: ТГУ, 1994. - Том 1. - Книга 1. - С. 331-333.
65. Казаков А.А., Исупов С.Ю. Керамический комплекс городища Бехтемир // Охрана и использование археологических памятников Алтая. - Барнаул: АлтГУ, 1990. - С. 109-112.
66. Киреев С.М. Новое обследование городища Черемшанка // Алтай и тюрко-монгольский мир. - Горно-Алтайск: ГАИТИ, 1995. - С. 135-139.
67. Киреев С.М. Поселение Майма I в предгорьях Алтая // Материалы по археологии Горного Алтая. - Горно-Алтайск: ГАНИИИЯЛ, 1986. - С. 165-191.

68. Киреев С.М. Поселение Черемшанка // Охрана и исследование археологических памятников Алтая (тезисы докладов к конференции). - Барнаул: БГПИ, 1991. - С. 84-88.
69. Киреев С.М., Акимова Т.А., Бородовский А.П., Бородовская Е.Л. Археологические памятники и объекты Май-минского района. - Горно-Алтайск: АКИН, 2008. - 144 с.
70. Киреев С.М., Алехин А.В., Фуршатов А.В. Археологические исследования на Средней Катуни в 1989 году // Вопросы археологии и истории Горного Алтая. - Горно-Алтайск: ГАГПИ, 1990. - С. 11-12.
71. Киреев С.М., Баженов А.И., Музыка С.А., Тулинов А.В. Минералогическо-петрографические особенности керамики поселений Нижней Катуни // Археология Горного Алтая. - Горно-Алтайск: ГАНИИИЯЛ, 1988. - С. 91-108.
72. Киреев С.М., Ларин О.В. Разведки на поселении Усть-Куба // Древности Алтая. Межвузовский сборник научных трудов. - Горно-Алтайск: ГАГУ, 2004. - № 12. - С. 53-58.
73. Киреев С.М., Чевалков С.Ю. Погребение майминской культуры на могильнике Майма-VII // Археология и этнография Алтая. - Горно-Алтайск: Институт алтаистики им. С.С. Суразакова, 2004. - Выпуск 2. - С. 60-66.
74. Кирюшин Ю.Ф., Кунгуров А.Л., Казаков А.А. Город Бийск. Памятники археологии // Бийск. Бийский район. Памятники истории и культуры. - Бийск: АлтГУ, 1992. - С. 7-47.
75. Кирюшин Ю.Ф., Папин Д.В., Редников А.А., Федорук А.С., Федорук О.А., Фролов Я.В. Археологическое изучение памятников эпохи бронзы и раннего железного века Алтайского Приобья // Проблемы археологии, этнографии, антропологии Сибири и сопредельных территорий: материалы итоговой сессии Института археологии и этнографии СО РАН 2011 г. - Новосибирск: ИАЭТ СО РАН, 2011. - Т. XVII.-С. 165-170.
76. Константинов Н.А. Древние и средневековые фортификационные сооружения Центральной Азии. Учебное пособие. Горно-Алтайск: ГАГУ, 2014б. - 86 с.
77. Константинов Н.А. Источники по изучению охотничьей деятельности населения Горного Алтая в I тыс. н.э. // История и культура средневековых народов степной Евразии. - Барнаул: АлтГУ, 2012б. - С. 45-48.
78. Константинов Н.А. Источники по изучению охоты в Горном Алтае // Археология, этнография, палеоэкология Северной Евразии: проблемы поиска, открытия. - Красноярск: КГПУ, 2011а. - С. 326-329.
79. Константинов Н.А. К вопросу о реконструкции укреплений на городищах Горного Алтая // Материалы XLV студенческой научно-практической конференции студентов, аспирантов и преподавателей, посвященной 65-летию Победы в Великой Отечественной Войне. - Горно-Алтайск: ГАГУ, 2010б. - С. 38-41.
80. Константинов Н.А. Направления хозяйственной деятельности населения Горного Алтая гунно-сарматского времени // European Social Science Journal. - 2011б. - № 7. -С. 327-329.
81. Константинов Н.А. Основные проблемы изучения источников по охоте населения Горного Алтая I тыс. н.э. // Археология, этнология и антропология Евразии. Исследования и гипотезы. - Новосибирск: НГУ, ИАЭТ СО РАН, 2012а.-С. 212.
82. Константинов Н.А. Охотничья деятельность населения Алтая гунно-сарматского времени (по остеологическим данным) // Археология, этнология и антропология АТР. Междисциплинарный аспект. - Владивосток: Дальне-вост. федерал, ун-т, 2013а. - С. 191-194.
83. Константинов Н.А. Роль охоты в мясном потреблении населения Алтая в первой половине I тыс. н.э. // Меж-культурный диалог на евразийском пространстве. Серия

«Древности Сибири и Центральной Азии» № 6(18). - Горно- Алтайск: ГАГУ, 2013б. - С. 96-104.

84. Константинов Н.А. Укрепленные поселения Горного Алтая // Материалы XLVIII Международной научной студенческой конференции «Студент и научно-технический прогресс»: Археология Евразии. - Новосибирск: НГУ, 2010а. - С. 67-68.

85. Константинов Н.А. Хозяйственные занятия населения городища Нижний Чепеш-3 // Материалы XLIX Международной научной студенческой конференции «Студент и научно-технический прогресс»: Археология Евразии. - Новосибирск: НГУ, 2011 в. - С. 70-71.

86. Кочеев В. А. Луки горно-алтайских курганов // Известия лаборатории археологии. Межвузовский сборник научных трудов. - Горно-Алтайск: ГАГУ, 1997. - № 2. - С. 147-152.

87. Кочеев В.А., Суразаков А.С. Археологические исследования в бассейне р. Коир // Древности Алтая. Межвузовский сборник научных трудов. - Горно-Алтайск: ГАГУ, 2003.-№ 10.-С. 70-83.

88. Крадин Н.Н., Ивлев А Л, Очир А., Васютин С.А., Данилин С.В., Никитин Ю.Г., Эрдэнэболд Л. Киданьский город Чинтолгай-балгас. - М.: Вост. лит., 2011. - 173 с.

89. Кубарев В.Д. Археологические памятники Кош-Агачского района (Горный Алтай) // Археологический поиск (Северная Азия). - Новосибирск, 1980. - С.69-91.

90. Кубарев В.Д., Журавлёва А.Д. Керамическое производство хуннов Алтая // Палеоэкономика Сибири. - Новосибирск: Наука, 1986. - С. 101-119.

91. Кубарев В.Д., Киреев С.М., Черемисин Д.В. Курганы урочища Бике // Археологические исследования на Катунь. - Новосибирск: ИИФФ СО АН СССР, 1990. - С. 43-95.

92. Кубарев В.Д., Шульга П.И. Пазырыкская культура (курганы Чуй и Урсула). - Барнаул: АлтГУ, 2007. - 282 с.

93. Кубарев Г.В. Культура древних тюрок Алтая (по материалам погребальных памятников). - Новосибирск: ИАЭТ СО РАН, 2005. - 400 с.

94. Кулемзин А.М. Раскопки городища Шестаково-ХI // Исследования памятников древних культур Сибири и Дальнего Востока. - Новосибирск: ИИФФ СО АН СССР, 1987. -С.71-74.

95. Кунгуров А.Л. Верхние культурные слои поселения Тыткескень-3 // Археология Горного Алтая. - Барнаул: АлтГУ, 1994. - С. 43-58.

96. Кунгуров А.Л. Городища эпохи поздней древности на Алтае: картографические и планиграфические особенности // Вестник ТГУ. История. - 2013. - № 2(22). - С.58-61.

97. Кунгуров А.Л., Горбунов В.В. Средневековое поселение Ушлеп-5 // Культура древних народов Южной Сибири. -Барнаул: АлтГУ, 1993. - С. 99-107.

98. Кунгуров А.Л., Казаков А.А. Комплекс городищ около Бийска // Культура народов евразийских степей в древности. - Барнаул: АлтГУ, 1993. - С. 219-231.

99. Кызласов Л.Р. Древняя Тува (от палеолита до IX в ). -М.: МГУ, 1979.-207 с.

100.Кызласов Л.Р. Таштыкская эпоха в истории Хакасско-Минусинской котловины (I в. до н.э. - V в. н.э.). - М.: МГУ, 1960. - 198 с.

101.Кызласов И.Л. Отчет о полевых исследованиях на территории Республики Алтай Саяно-Алтайской экспедиции Министерства образования и науки Республики Хакасия в 2001 году. - Москва, 2002. (Архив ИА РАН. Ф.1. Р. 1. Д. 25769).

102.Кызласов И.Л. Аскизская культура (средневековые хакасы X-XIV вв.) // Степи Евразии в эпоху средневековья. -М.: Наука, 1981. - С. 200-207.

103.Кызласов И.Л. К уяснению самобытности гуннского общества: исторические и археологические особенности // Азиатско-тихоокеанский регион: Археология, этнография, история. - Владивосток: Дальнаука, 2008. - С. 39-71.

104.Кызласов И.Л. Каменные твердыни Саяно-Алтая (ландшафтно-планиграфические особенности) // Древности Сибири и Центральной Азии. Сборник научных трудов. - Горно-Алтайск: ГАГУ, 2014. - № 7(19). - С. 156-173.

105.Кызласов И.Л. Руническая надпись на Жалгыз-Тёбе (Новые данные по рунологии и исторической географии Алтая) // Археология и этнография Алтая. - Горно-Алтайск: Институт алтаистики им. С.С. Суразакова, 2004. - Выпуск 2. - С. 66-75.

106.Кызласов Л.Р. Городская цивилизация Срединной и Северной Азии. Исторические и археологические исследования. - М.: Вост. Лит., 2006. - 360 с.

107.Кызласов Л.Р. История Тувы в средние века. - М.: МГУ, 1969.-211 с.

108.Ларин О.В. Афанасьевская культура Горного Алтая: могильник Сальдыр-1. - Барнаул: АлтГУ, 2005. - 208 с.

109.Малков Ю.П., Беликов В.И. Млекопитающие Республики Алтай и Алтайского края. - Горно-Алтайск: ГАГУ, 1995. - 196 с.

110.Мамадаков Ю.Т. Культура населения Центрального Алтая в первой половине I тыс. н.э. - Новосибирск: ИИФФ СО АН СССР, 1990.- 19 с.

111.Мамадаков Ю.Т., Горбунов В.В. Древнетюркские курганы Катанда-3 // Известия лаборатории археологии. Межвузовский сборник научных трудов. - Горно-Алтайск: ГАГУ, 1997.-№2.- С. 115-129.

112.Маринин А.М., Самойлова Г.С. Физическая география Горного Алтая. - Барнаул: БГПИ, 1987. - 110 с.

113.Маркс А.В. Исследование каменных оборонительных сооружений Центрального Алтая // Современные проблемы древних и традиционных культур народов Евразии. Красноярск: Изд-во СФУ, 2014. – С. 178-180

114.Марсадоллов Л.С. Комплекс памятников в Семисар-те на Алтае. - СПб.: ГЭ, 2001.-184с.

115.Мартыщенко Е.В. Древнее земледелие Горного Алтая // Археологические исследования в Сибири. - Барнаул: АлтГУ, 1989.-С. 62-63.

116.Матренин С.С. Социальная структура населения Горного Алтая хунно-сяньбийского времени (по материалам погребальных памятников булан-кобинской культуры II в. до н.э. - V в. н.э.): Автореф. дисс. ... канд. ист. наук. - Барнаул, 2005. - 23 с.

117.Матющенко В.И, Чемякин Ю.П., Борзунов В.А. Лесная полоса. Поселения и жилища Западной Сибири эпохи мезолита, неолита и времени перехода к эпохе бронзы // Очерки культурогенеза народов Западной Сибири. Поселения и жилища. - Томск: ТГУ, 1994. - Том 1. - Книга 1. - С. 90-103.

118.Митько О.А. К вопросу о таштыкских кожаных колчанах // Военное дело nomadов Центральной Азии в сяньбийскую эпоху. - Новосибирск: НГУ, 2005. - С. 70-79.

119.Могильников В.А. Древнетюркские курганы Кара-Коба-1 // Проблемы изучения древней и средневековой истории Горного Алтая. - Горно-Алтайск: ГАНИИИЯЛ, 1990. -С. 137-185.

120.Могильников В.А. Угры и самодийцы Урала и Западной Сибири // Финно-угры и балты в эпоху средневековья. - М.: Наука, 1987. - С. 163-235.

121.Могильников В.А. Хуину Забайкалья // Степная полоса азиатской части в скифо-сарматское время. - М.: Наука, 1992.-С. 254-273.

122. Могильников В.А., Суразаков А.С. Археологические исследования в долинах рек Боротал и Алагаил // Советская археология. - 1980. - № 2. - С. 180-191.
123. Могильников В.А., Суразаков А.С. Раскопки памятников Ябоган-III // Археология и этнография Алтая. - Горно-Алтайск: Институт алтаистики имени С.С. Суразакова, 2003. - Вып. 1. - С. 26-63.
124. Молодин В.П., Ефремова Н.С. Грот Куйлю - культовый комплекс на реке Кучерле (Горный Алтай). - Новосибирск: ИАЭТ СО РАН, 2010. - 264 с.
125. Молодин В.П., Полосьмак Н.В., Новиков А.В., Слюсаренко И.Ю., Богданов Е.С., Черемисин Д.В. Археологические памятники плоскогорья У кок (Горный Алтай). - Новосибирск: ИАЭТ СО РАН, 2004. - 256 с.
126. Николаев И. А. Заключение по техникотехнологическому анализу фрагментов керамической посуды с городищ Нижний Чепош-3, Нижний Чепош-4 // Соенов
127. Николаев И.А. Керамика гунно-сарматского времени с городищ Нижний Чепош-3 и 4 в Горном Алтае // Евразийское культурное пространство. Археология, этнология, антропология. - Иркутск: ИГУ, 2010. - С. 254.
128. Овчинникова Б.Б. Тюркские древности Саяно-Алтая в VI-X веках. - Свердловск: УрГУ, 1990. - 223 с.
129. Онищенко С.С. Анализ остеологических материалов памятников Нижний Чепош-3 и Нижний Чепош-4 // Соенов В.И., Трифанова С.В., Константинов Н.А., Штанакова Е.А., Соенов Д.В. Чепошские городища. - Горно-Алтайск: ГАГУ, 2011. - С. 89-102.
130. Онищенко С.С., Соенов В.И. Особенности зооархеологических комплексов городищ Нижний Чепош-3 и Нижний Чепош-4 и их предварительная интерпретация // Известия Алтайского государственного университета. Серия история, политология. - 2011. - № 4/1(72/1). - С. 166-171.
131. Папин Д.В., Редников А.А., Федорук А.С., Фролов Я.В. Предварительные итоги изучения городища Пикет // Сохранение и изучение культурного наследия Алтайского края. Материалы XVIII и XIX региональных научно-практических конференций. - Барнаул: Азбука, 2013. - С. 219-223.
132. Пахаев С.Я. Памятники культуры Горного Алтая. Археологические памятники // Горно-Алтайская автономная область (Краткий краеведческий справочник). - Горно-Алтайск: Горно-Алтайское обл. кн. изд-во, 1963. - С. 76-82.
133. Погожева А.П., Кадиков Б.Х. Могильник эпохи бронзы у поселка Озерное на Алтае // Новое в археологии Сибири и Дальнего Востока. - Новосибирск: Наука, 1979. - С. 80-84.
134. Подольский М.Л. Каменный городок Чиланых Таг // Све - горные сооружения Хакасии. - СПб.: Элексис принт, 2008. - С. 115-190.
135. Подольский М.Л. Све Чиланых тах на севере Хакасии // Евразия сквозь века. Сборник научных трудов, посвященный 60-летию со дня рождения Д.Г.Савинова. - СПб, 2001. - С.108-110.
136. Потанин Т.П. Материалы для истории Сибири. Чтения в Обществе истории и древностей российских. Рапорт прапорщика Ширяева от 1760 г. - Томск, 1866. - Кн. 4.
137. Потапов Л.П. Очерки по истории алтайцев. - М.-Л.: Изд-во Академии Наук СССР, 1953. - 444 с.
138. Природные комплексы Майминского района Республики Алтай. - Горно-Алтайск: ГАГУ, 2006. - 186 с.

139. Природные комплексы Майминского района Республики Алтай. - Горно-Алтайск: ГАГУ, 2006. - 186 с.
140. Радлов В.В. Из Сибири. - М.: Наука, 1989. - 749 с.
141. Руденко С И., Глухов А.Н. Могильник Кудыргэ на Алтае // МЭ. - 1927. - Т. Ш. - Вып. 2. - С. 37-52.
142. Савинов Д.Г. Гунно-сарматское время // Древние культуры Бертекской долины (Горный Алтай, плоскогорье Укок). - Новосибирск: Наука, 1994. - С. 144-146.
143. Савинов Д.Г. Древние поселения Хакасии: Торга- жак. - СПб.: Петербургское востоковедение, 1996. - 112 с.
144. Савинов Д.Г. Новые материалы по истории сложного лука и некоторые вопросы его эволюции в Южной Сибири // Военное дело древних племён Сибири и Центральной Азии. - Новосибирск: Наука, 1981. - С. 146-162.
145. Савинов Д.Г. Потомки кокэльцев на страже уйгурских городищ // Археология Южной Сибири. - Кемерово: КемГУ, 2006. - Выпуск 24. - С. 44-50.
146. Савинов Д.Г. Южная и Западная Сибирь в I тыс. н.э. (проблема культурных контактов и взаимодействия) // Труды II (XVIII) Археологического съезда. - М.: ИА РАН, 2011. - Т. IV (доп.). - С. 13-18.
147. Самаев Г.П. Горный Алтай в XVII - середине XIX в.: проблемы политической истории и присоединения к России. - Горно-Алтайск: Горно-Алтайское отделение Алтайского книжного издательства, 1991. - 256 с.
148. Самаев Г.П. Укрепления Уйтту-Кай, Тоолока и Ар- тала // Изучение историко-культурного наследия народов Южной Сибири. - Горно-Алтайск, 2008. - Выпуск 7. - С. 78-87.
149. Себастьян де Вобан Книга о атаке и обороне крепостей. - СПб.: Императорская Академия Наук, 1744. - 160 с. / [Электронный ресурс]. URL: <http://www.kodges.ru/army/voina/85031-kniga-o-atake-i-oborone-krepostej.html>.
150. Серегин Н.Н., Матренин С.С. Археологические комплексы Алтая II в. до н.э. - XI в. н.э.: история исследований и основные аспекты интерпретации. - Барнаул: Азбука, 2014. - 230 с.
151. Скопинцева Г.В. Новые памятники первой половины I тыс. н.э. в предгорьях Алтая (по материалам Сайлап- ского и Курлапского городищ) // Культура древних народов Южной Сибири. - Барнаул: АлтГУ, 1993. - С. 62-71.
152. Скопинцева Г.В. Проблема этнокультурного развития населения предгорного и Горного Алтая в раннем железном веке и раннем средневековье // История и культура народов Юго-Западной Сибири и сопредельных регионов (Казахстан, Монголия, Китай). - Горно-Алтайск: ГАГУ, 2011. - С. 225-231.
153. Слюсаренко И.Ю., Богданов Е С., Соенов В.И. Новые материалы гунно-сарматской эпохи из Горного Алтая (могильник Курайка) // Изучение историко-культурного наследия народов Южной Сибири. - Горно-Алтайск: АКИН, 2008. - Вып. №7. - С. 42-57.
154. Соенов В И. Отчет об археологических разведках в Майминском районе Республики Алтай и аварийных раскопках на могильнике Степушка-2 в Онгудайском районе в 2010 году. - Горно-Алтайск, 2011а. (Архив НИЦ ИКТН ГАГУ, б/н).
155. Соенов В.И. Археологические памятники Горного Алтая гунно-сарматской эпохи (описание, систематика, анализ). - Горно-Алтайск: ГАГУ, 2003а. - 160 с.



156.Соенов В.И. Горные каменные сооружения шиббе южной окраины Чуйской котловины // Изучение историкокультурного наследия народов Южной Сибири. Сборник научных трудов. - Горно-Алтайск: АКИН, 2008. - Выпуск №7.-С. 5-17.

157.Соенов В.И. Изучение крепостей и городищ в Горном Алтае // Комплексные исследования древних и традиционных обществ Евразии. - Барнаул: АлтГУ, 2004г. - С. 337-340.

158.Соенов В.И. Комплекс вооружения населения Верхней Катунки в гунно-сарматскую эпоху // Снаряжение кочевников Евразии. - Барнаул: АлтГУ, 2005г. - С. 52-55.

159.Соенов В.И. Крепость у боома Бичикту-Кая // Наследие народов Российской Федерации. Выпуск 4. Алтай - сокровище культуры. - М.: НИИЦентр, 2004г. - С. 106-107.

160.Соенов В.И. Особенности топографического размещения и хронология городищ Алтая и северных предгорий // Международный симпозиум «Terra Scythica». - Новосибирск, 2011г. - С. 68-69.

161.Соенов В.И. Отчет об археологических исследованиях в 2009 г. // Древности Сибири и Центральной Азии. Сборник научных трудов. - Горно-Алтайск: ГАГУ, 2009г. - № 1-2(13-14).- С. 186-188.

162.Соёнов В.И. Отчет об археологических исследованиях в Усть-Канском, Усть-Коксинском, Шебалинском, Онгудайском, Кош-Агачском районах Республики Алтай. Архив АКИН. - 2002.

163. Соенов В.И. Отчет об археологических разведках в Майминском, Шебалинском и Чемальском районах Республики Алтай в 2012 году. - Горно-Алтайск, 2013г. (Архив НИЦ ИКТН ГАГУ, б/н).

164. Соенов В.И. Отчет об археологических разведках в Чемальском, Майминском, Улаганском, Кош-Агачском, Усть-Коксинском районах Республики Алтай и раскопках на могильнике Верх-Уймон в 2004 году. Горно-Алтайск, 2005г. (Архив НИЦ ИКТН ГАГУ, б/н).

165.Соенов В.И. Отчет об археологических разведках в Чемальском, Шебалинском, Онгудайском, Кош-Агачском, Улаганском, Усть-Канском, Усть-Коксинском районах Республики Алтай и раскопках на могильнике Верх-Уймон в 2003 году. Горно-Алтайск, 2004г. (Архив НИЦ ИКТН ГАГУ, б/н).

166. Соенов В.И. Отчет об археологических разведках в Шебалинском и Майминском районах Республики Алтай в 2011 году. - Горно-Алтайск, 2012г. (Архив НИЦ ИКТН ГАГУ, б/н).

167. Соенов В.И. Отчет по проекту № 2.1.3/6768 «Древняя и средневековая фортификация Алтая» аналитической ведомственной целевой программы «Развитие научного потенциала высшей школы (2009-2010 годы)». - Горно- Алтайск, 2009г. (Архив НИЦ ИКТН ГАГУ, б/н).

168. Соенов В.И. Отчет по проекту № 2.1.3/6768 «Древняя и средневековая фортификация Алтая» аналитической ведомственной целевой программы «Развитие научного потенциала высшей школы (2009-2010 годы)». - Горно- Алтайск, 2010г. (Архив НИЦ ИКТН ГАГУ, б/н).

169.Соенов В.И. Полевые археологические исследования Горно-Алтайского государственного университета в 2009 году // Полевые исследования в Верхнем Приобье и на Алтае 2009 г. (Археология, этнография, устная история). - Барнаул: Ал- тГПА, 2009г. - Выпуск 6. - С. 51-55.

170.Соенов В.И. Полевые археологические исследования научно-исследовательской лаборатории по изучению древностей Сибири и Центральной Азии ГОУ ВПО ГАГУ в 2010 г. // Древности Сибири и Центральной Азии. - Горно- Алтайск, 2010г. -№ 3(15). - С. 3-6.

171.Соенов В.И. Полевые каменные фортификационные сооружения Горного Алтая // Известия Алтайского государственного университета. Серия история, политология. - 2010г. - № 4/1. - С. 233-235.

172.Соенов В.И. Полевые работы научноисследовательской лаборатории по изучению древностей Сибири и Центральной Азии ГАГУ в 2011 г. // Древности Сибири и Центральной Азии. - Горно-Алтайск: ГАГУ, 2012г.-№4(16).-С. 3-8.

173.Соенов В.И. Раскопки на могильнике Сары-Бел // Древности Алтая. Известия лаборатории археологии. Межвузовский сборник научных трудов. - Горно-Алтайск: ГАГУ, 1999. - № 4. - С.134-152.

174.Соенов В.И. Результаты раскопок на могильнике Верх-Уймон в 1999 году // Древности Алтая. Известия лаборатории археологии. Межвузовский сборник научных трудов. - Горно-Алтайск: ГАГУ, 2000. - № 5. - С. 48-62.

175.Соенов В.И. Соенов Д. В. Константинов Н.А. Древние городища Алтая. Горно-Алтайск: ГАГУ, 2016. 244 с.

176.Соенов В.И. Фортификационное сооружение Шибе на Чуе // Западная и Южная Сибирь в древности. Сборник научных трудов, посвященный 60-летию со дня рождения Юрия Федоровича Кирюшина. - Барнаул: АлтГУ, 2005г. -С. 116-121.

177.Соенов В.И. Яломанское городище // Алтай - сокровище культуры. Наследие народов Российской Федерации. - 2004г. - № 4. - С. 124-125.

178.Соенов В.И., Константинов Н А. Охотничья деятельность населения Алтая в I тыс. н.э. - Горно-Алтайск: ГАГУ, 2014.-310 с.

179.Соенов В.И., Константинов Н А., Константинова Е.А. Туалетные щеточки в памятниках майминской и булан-кобинской культур Алтая (первая половина I тыс. н.э.) // Древние культуры Монголии и Байкальской Сибири: Материалы V Международной научной конф.: в 2 ч. / Тувинский гос. ун-т; Отв. ред. Е.В. Айыжы, Р.Ш. Харунов. г. Кызыл. 15-19 сентября 2014 г. - Кызыл, 2014. -Ч. I. - С. 118-122.

180.Соенов В.И., Константинов Н А., Соенов Д.В., Трифанова С В., Бакиянов А.И. Емурлинское городище на Алтае // Древности Сибири и Центральной Азии. - Горно-Алтайск: ГАГУ, 2013. - № 5(17). - С. 83-102.

181.Соенов В.И., Константинов Н.А. Хронологическая и культурная принадлежность Манжерокского городища (Северный Алтай) // Исторические, философские, политические и юридические науки, культурология и искусствоведение. Вопросы теории и практики. - 2011. - № 6(12). -Ч. 1. - С. 183-190.

182.Соенов В.И., Константинов Н.А., Соенов Д.В. К вопросу о датировке Манжерокского городища // Сохранение и изучение культурного наследия Алтайского края: материалы XVIII и XIX региональных научно-практических конференций. - Барнаул: Азбука, 2013. - С. 238-246.

183.Соенов В.И., Константинов Н.А., Соенов Д.В. Особенности топографического размещения и хронология городищ Алтая и северных предгорий // «Terra Scythica». Материалы международного симпозиума «Terra Scythica» (17-23 августа 2011 г., Денисова пещера, Горный Алтай). - Новосибирск: ИАЭТ СО РАН, 2011. - С. 252-260.

184.Соенов В.И., Константинова Е.А. История изучения ремесленных производств населения Алтая середины I тыс. до н.э. - I тыс. н.э. - Горно-Алтайск: ГАГУ, 2013. - 132 с.

185.Соенов В.И., Трифанова С В., Вдовина Т А. Изучение каменных крепостей в Горном Алтае в полевой сезон 2002 года // Древности Алтая. Межвузовский сборник научных трудов. - Горно-Алтайск: ГАГУ, 2003. - № 11. - С. 156-160.

186.Соенов В.И., Трифанова С В., Константинов Н.А., Николаев И. А. Древняя и средневековая фортификация Алтая (проект № 2.1.3/6768) // Научный вестник ГорноАлтайского государственного университета. - Горно-Алтайск: ГАГУ, 2009. - № 5. - С. 13-15.

187.Соенов В.И., Трифанова С В., Константинов Н.А., Штанакова Е.А., Соенов Д.В. Чепошские городища. - Горно-Алтайск: ГАГУ, 2011. - 228 с.

188.Соенов В.И., Трифанова С В., Константинов Н.А., Штанакова Е.А., Соенов Д.В., Эбель А.В. Древняя и средневековая фортификация Алтая // Научный вестник ГорноАлтайского государственного университета. - Горно- Алтайск, 2012. - № 7. - С. 23-27.

189. Соенов В.И., Трифанова С В., Соенов Д.В. Каменные шибе Алтая // Электронный периодический научный журнал «SCI-ARTICLE.RU». - 2013. - № 1 (сентябрь). - С. 5-7.

190.Соенов В.И., Трифанова С.В. Использование естественнонаучных методов при изучении археологических материалов из погребений могильника Верх-Уймон // Древние и средневековые кочевники Центральной Азии. - Барнаул: Азбука, 2008. - С. 194-196.

191.Соенов В.И., Трифанова С.В. История Алтая (с древнейших времен до V в. н.э.). Учебное пособие. - Горно- Алтайск: ГАГУ, 2013а. - 130 с.

192. Соенов В.И., Трифанова С.В. О хронологической принадлежности городищ Нижний Чепош-3 и 4 (Горный Алтай) // Туухийин товчоо / Исторические очерки. - Улаанбаа- тар: «Соёмбо принтинг» ХХК, 2010а. - Том V. - Т. 285-294.

193.Соенов В.И., Трифанова С.В. Отчет о работах по проекту «Древняя и средневековая фортификация Алтая» в 2010 году (проект РНП 2.1.3/6768) // Научный вестник Горно-Алтайского государственного университета. - Горно- Алтайск: ГАГУ, 2011а. - № 6. - С. 52-55.

194.Соенов В.И., Трифанова С.В. Полевые археологические исследования Горно-Алтайского государственного университета в 2010 году // Полевые исследования в Верхнем Приобье и на Алтае 2010 г. Археология, этнография, устная история. Материалы VII региональной научнопрактической конференции, посвященной 20-летию лаборатории исторического краеведения, 25-26 ноября 2010 г. - Барнаул: АлтГПА, 2011б. - Выпуск 7. - С. 122-125.

195.Соенов В.И., Трифанова С.В. Полевые каменные фортификационные сооружения Алтая. - Горно-Алтайск: ГАГУ, 2010б. - 104 с.

196.Соенов В.И., Трифанова С.В. Разведки и раскопки в Горном Алтае // Археологические открытия 2009 года. - М.: ИА РАН, 2013б. - С. 337-338.

197.Соенов В.И., Трифанова С.В. Фортификационное сооружение Бичикту-Кая на Алтае // Археология Южной Сибири и Центральной Азии позднего средневековья. Сборник научных трудов. - Новосибирск: ООО «РТФ», 2003.-С. 224-225.

198.Соенов В.И., Трифанова С.В. Хронология и историко-культурная интерпретация каменных шибе Алтая // История и культура средневековых народов степной Евразии. Материалы II Международного конгресса средневековой археологии Евразийских степей. (Барнаул, сентябрь 2012 г.). - Барнаул: АлтГУ, 2012. - С. 143-147.

199.Соенов В.И., Трифанова С.В., Константинов Н А., Штанакова Е.А., Соенов Д.В. Направления хозяйственной деятельности населения городищ Нижний Чепош-3 и 4 (Горный Алтай) // Вестник Томского государственного университета. - 2013. - № 2(22). - С. 100-103.

200.Соенов В.И., Штанакова Е.А. Косторезное дело населения городища Нижний Чепош-3 (Горный Алтай) // European Social Science Journal. - 2011. - № 4. - С. 197-211.

201.Соенов В.И., Эбель А.В. Древние и средневековые фортификационные сооружения Центральной Азии и Южной Сибири (для студентов, обучающихся по специальности 030401 «История»), - Горно-Алтайск: ГАГУ, 2010. - 22 с.

202.Соенов В.И., Эбель А.В. Исследования на могильнике Курайка // Древности Алтая. Известия лаборатории археологии. Межвузовский сборник научных трудов. - Горно-Алтайск: ГАГУ, 1998. - № 3 - С. 113-135.

203.Соенов В.И., Эбель А.В. Курганы гунно-сарматской эпохи на Верхней Катуні. - Горно-Алтайск: ГАГПИ, 1992. - 116 с.

204. Соенов В.И. Отчет об археологических работах в Кош-Агачском и Чемальском районах Республики Алтай в 2009 году. - Горно-Алтайск, 2010а. (Архив НИЦ ИКТН ГАГУ, б/н).

205.Соенов Д.В. Городища Алтая и северных предгорий // Исторические, философские, политические и юридические науки, культурология и искусствоведение. Вопросы теории и практики. - 2012. - № 10-1. - С. 173-176.

206. Соенов Д.В. Городища Алтая: ландшафтно-топографические характеристики, особенности фортификации, хронологическая принадлежность. Диссертация на соискание ученой степени кандидата исторических наук. - Барнаул, 2015 / [Электронный ресурс]. URL: <http://www.asu.ru/files/documents/00012885.pdf>.

207.Соенов Д.В. Исследования на Емурлинском городище (Алтай) // European Social Science Journal. - 2013. - № 9-2(36). - С. 339-342.

208.Сорокин С.С. О датировке и толковании Кенкольского могильника // КСИИМК. - 1956. - Вып. 64. - С. 3-14.

209.Степанова Н.Ф. Могильник афанасьевской культуры в устье Куюма (раскопки 1964, 1965, 1969 гг. и итоги исследования) // Эпоха энеолита и бронзы Горного Алтая. - Барнаул: Азбука, 2006. - Часть 1. - С. 129-137.

210.Степанова Н.Ф. Погребение эпохи бронзы на могильнике Ело-2 в Горном Алтае // Древности Сибири и Центральной Азии. - Горно-Алтайск: ГАГУ, 2010. - № 3(15). - С.7-13.

211.Степанова Н.Ф. Предварительные итоги исследований исходного сырья и формовочных масс керамики неолита-бронзы Горного Алтая и его предгорий // Изучение историко-культурного наследия народов Южной Сибири. - Горно-Алтайск: АКИН, 2008. - Выпуск 7. - С. 23-31.

212.Степанова Н.Ф., Соенов В.И. Археологические памятники и объекты Чемальского района. - Горно-Алтайск: АКИН, 2009. - 212 с.

213.Степи Евразии в эпоху средневековья. Серия: Археология СССР. - М.: Наука, 1981. - 305 с.

214.Степная полоса Азиатской части СССР в скифосарматское время. - М.: Наука, 1992. - 496 с.

215.Суразаков А.С. Древнетюркское время // История Республики Алтай. - Горно-Алтайск: Институт алтаистики им. С.С. Суразакова, 2002. - Т. I. - С. 185-222.

216. Сухова М.Г., Русанов В.И. Климаты ландшафтов Горного Алтая. - Новосибирск: СО РАН, 2004. - 150 с.

217. Тишкин А. А. Алтай в хуннское время (III в до н.э. - I в н.э.) / [Электронный ресурс]. URL: <http://archaeology.asu.ru/portal/> Файл: AVXV\_2008.pps (дата обращения: 10.02.2015).

218.Тишкин А. А. Керамические сосуды из курганов хуннского времени могильника Яломан-II (Горный Алтай) // Западная и Южная Сибирь в древности. - Барнаул: АлтГУ, 2005. - С. 129-135.

219. Тишкин А. А. Крепостные сооружения в Горном Алтае // Мир Центральной Азии. Археология. Этнология: Материалы международной научной конференции. - Улан-Удэ: БНЦ СО РАН, 20026. - С. 61-67.

220. Тишкин А.А. Алтай в эпоху поздней древности, раннего и развитого средневековья (культурно-хронологические концепции и этнокультурная история): автореферат дисс. д-ра ист. наук. - Барнаул: АлтГУ, 2006. - 55 с.

221.Тишкин А.А. Крепостные сооружения в Горном Алтае // Мир Центральной Азии. Археология, этнология. - Улан-Удэ, 2002. - С.61-67.

222. Тишкин А.А. Отчет об археологических исследованиях в Алтайском крае и Республике Алтай. - Барнаул, 2002а. (Архив АКИН РА, б/н).

223.Тишкин А.А. Предметы торевтики хуннского времени из памятника Яломан-II (Центральный Алтай) // Торевтика в древних и средневековых культурах Евразии. - Барнаул: Азбука, 2010. - С. 40-45.

224.Тишкин А.А. Создание периодизационных и культурно-хронологических схем: опыт и современная концепция изучения древних и средневековых народов Алтая. - Барнаул: АлтГУ, 2007. - 356 с.

225.Тишкин А.А. Характеристика основного направления хозяйственной деятельности населения раннескифского времени Горного Алтая // Актуальные вопросы сибирской археологии. - Барнаул: АлтГУ, 1996. - С. 57-61.

226.Тишкин А.А., Горбунов В.В. Горный Алтай в хуннское время: культурно-хронологический анализ археологических материалов // Российская археология. - 2006. - № 3. - С. 31-40.

227.Тишкин А.А., Горбунов В.В. Комплекс археологических памятников в долине р. Бийке (Горный Алтай). - Барнаул: АлтГУ, 2005. - 200 с.

228. Трифанова С.В. Украшения населения Саяно-Алтая гунно-сарматской эпохи. Диссертация на соискание ученой степени кандидата исторических наук. - Барнаул, 2006. (Архив НИЦ ИКТН ГАГУ, б/н).

229.Трифанова С.В. Украшения населения Саяно-Алтая гунно-сарматской эпохи: автореф. дисс. канд. ист. наук. - Горно-Алтайск, 2006. - 22 с.

230.Троицкая Т.Н. Кулайская культура в Новосибирском Приобье. -Новосибирск: Наука, 1979. - 124 с.

231. Тулуш Д.К. Фортификационные сооружения на территории Тувы (конец I тыс. до н. э. - начало II тыс. н. э. Диссертация на соискание ученой степени кандидата исторических наук. - Кемерово, 2014 / [Электронный ресурс]. URL: <http://d08.kemsu.ru/Content/AdvertAttachedFiles/da8e9239bc9a4f39.pdf/>.

232.Уманский А.П. Памятники культуры Алтая. - Барнаул, 1959. - 252 с.

233.Уманский А.П. Памятники культуры Алтая. - Барнаул: Алтайское книжное издательство, 1959. - 252 с.

234.Худяков Ю.С. Археология Южной Сибири II в. до н.э. - V в. н.э. - Новосибирск: НГУ, 1993. - 88 с.

235.Худяков Ю.С. Вооружение кочевников Горного Алтая хуннского времени (по материалам раскопок могильника Усть-Эдиган) // Известия лаборатории археологии. Межвузовский сборник научных трудов. - Горно-Алтайск: ГАГУ, 1997. - № 2. - С. 29-37

236.Худяков Ю.С. Вооружение средневековых кочевников Южной Сибири и Центральной Азии. - Новосибирск: Наука, 1986. - 268 с.

237.Худяков Ю.С. Древние и средневековые фортификационные сооружения в Южной Сибири и Центральной Азии // Военное дело и средневековая археология Центральной Азии. - Кемерово: КемГУ, 1995. - С. 62-73.

238.Худяков Ю.С. К вопросу об укрепленных поселениях и оборонительных сооружениях в Южной Сибири //Кузнецкая старина. - Новокузнецк: Кузнецкая крепость, 1999.-Вып. 4.-С. 104-119.

239.Худяков Ю.С. Керамика хуннского времени из долины р. Эдиган // Древние поселения Алтая. - Барнаул: АлтГУ, 1998а. - С. 206-211.

240.Худяков Ю.С. Могила изгиба в урочище Улуг- Чолтух // Природа. - 2005а. - № 5. - С. 63-66.

241. Худяков Ю.С. Проблема генезиса культуры хуннского времени в Горном Алтае // Древности Алтая. Известия лаборатории археологии. Межвузовский сборник научных трудов. - Горно-Алтайск: ГАГУ, 1998б. - № 3. - С. 97-112.

242.Худяков Ю.С. Раскопки могильника Улуг-Чолтух в 2002 г. // Проблемы археологии, этнографии, антропологии Сибири и сопредельных территорий. Материалы годовой сессии Института археологии и этнографии СО РАН. - Новосибирск: ИАЭТ СО РАН, 2002а. - Т. VIII. - С. 472-478.

243. Худяков Ю.С. Раскопки могильника Улуг-Чолтух в 2005 г. // Проблемы археологии, этнографии, антропологии Сибири и сопредельных территорий. Материалы годовой сессии Института археологии и этнографии СО РАН - Новосибирск: ИАЭТ СО РАН, 2005б. - Т. XI. - Ч. I. - С. 480-484.

244.Худяков Ю.С. Фортификация в Центральной Азии. Методические указания к курсу «Основы археологии». - Новосибирск: НГУ, 1994. - 32 с.

245.Худяков Ю.С., Мороз М.В. Коллекция керамической посуды из могильника Усть-Эдиган // Вопросы археологии Алтая и Западной Сибири эпохи металла. - Барнаул: БГПУ, 1992.-С.131-134.

246.Худяков Ю.С., Скобелев С.Г., Мороз М.В. Археологические исследования в долине рек Ороктой и Эдиган в 1988 г. // Археологические исследования на Катунь. - Новосибирск: ИИФФ СО АН СССР, 1990. - С. 95-150.

247.Худяков Ю.С., Юй Су-Хуа Комплекс вооружения сяньби // Древности Алтая. Межвузовский сборник научных трудов. - Горно-Алтайск: ГАГУ, 2000. - № 5. - С. 37-48.

248.Худяков Ю.С., Юй Су-Хуа Новые материалы по оружию дистанционного боя сяньби // Военное дело номадов Центральной Азии в сяньбийскую эпоху. - Новосибирск: НГУ, 2005.-С. 7-18.

249.Чевалков Л.М. Крепость в долине реки Яломан // Изучение историко-культурного наследия народов Южной Сибири. -Горно-Алтайск: АКИН, 2006. -Выпуск3-4. -С. 173-180.

250.Чиндина Л.А. Древняя история Среднего Приобья в эпоху железа. Кулайская культура. - Томск: ТГУ, 1984. - 255 с.

251.Чугунов К.В. Могильник Догээ-Баары 2 как памятник начала уюкско-саглынской культуры Тувы // А.В.: сборник в честь 60-летия А.В. Виноградова. - СПб.: СПбГУ, 2007. - С. 123-144.

252.Швецов С.П. Репринтное воспроизведение издания «Горный Алтай и его население. Кочевники Бийского уезда». Барнаул: Типо-Литография Главного Управления Алтайского округа, 1900. - Горно-Алтайск: АкЧечек, 2008. -571 с.

253. Ширин Ю.В. Верхнее Приобье и Предгорья Кузнецкого Алатау в начале I тысячелетия н.э. (погребальные памятники фоминской культуры). - Новокузнецк: КГПА, 2003. - 288 с.

- 254.Ширин Ю.В. Верхнее Приобье и предгорья Кузнецкого Алатау в начале I тысячелетия н.э. (погребальные памятники фоминской культуры). – Новокузнецк, 2003. – 288 с.
- 255.Ширин Ю.В. Городище Городок в Кемеровском районе // Аборигены и русские старожилы Притомья. – Кемерово-Городок, 2002. – С. 41-77.
- 256.Ширин Ю.В. Городище Городок и его окрестности в древности // Кузнецкая старина. – Новокузнецк, 2004. – Вып. 6. – С. 69-112.
- 257.Шитов А.В. Результаты магниторазведочных работ на городищах Нижний Чепош-3 и Нижний Чепош-4 // Соенов В.И., Трифанова С В., Константинов Н А., Штанакова Е.А., Соенов Д.В. Чепошские городища. - Горно-Алтайск: ГАГУ, 2011.-С. 103-106.
- 258.Штанакова Е.А. Косторезное дело населения Горного Алтая в гунносарматское время // Студент и научнотехнический прогресс: Материалы XLVIII международной научной студенческой конференции. - Новосибирск: НГУ, 2010.-С. 71.
- 259.Штанакова Е.А. Косторезное производство населения городища Нижний Чепош-3 // Материалы XLVIII Международной научной студенческой конференции «Студент инаучнотехнический прогресс». - Новосибирск: НГУ, 2011. -С. 72-73.
- 260.Штанакова Е.А. Реконструкция инструментов для обработки кости в гунно-сарматское время в Горном Алтае (по материалам городища Нижний Чепош-3) // Материалы LI Региональной (VIII Всероссийской) археологоэтнографической конференции студентов и молодых учёных, посвященной 50-летию гуманитарного факультета Новосибирского государственного университета. - Новосибирск: НГУ, ИАЭТ СО РАН, 2012. - С. 174-175.
261. Шульга П.И. Отчет за 1986 г. - Барнаул, 1986а. (Архив Музея археологии и этнографии Алтая АлтГУ, б/н).
262. Шульга П.И. Отчет за 1987 г. - Барнаул, 1987а. (Архив Музея археологии и этнографии Алтая АлтГУ, б/н).
- 263.Шульга П.И. Поселение Куротинский Лог-1 // Известия лаборатории археологии. Межвузовский сборник научных трудов. -Горно-Алтайск: ГАГУ, 1997. - № 2. - С. 73-84.
- 264.Шульга П.И. Поселение Партизанская Катюшка на Катунь // Древние поселения Алтая. - Барнаул: АлтГУ, 1998.-С. 146-164.
- 265.Шульга П.И. Поселение Чепош-2 на Средней Катунь // Археология, антропология и этнография Сибири. - Барнаул: АлтГУ 1996. - С. 106-124.
266. Шульга П.И. Поселения раннего железного века в Горном Алтае. Диссертация на соискание ученой степени кандидата исторических наук. - Кемерово, 1990а. (Архив НИЦ ИКТН ГАГУ, б/н).
- 267.Шульга П.И. Раскопки «скифского» поселения Ас- кат-II на Средней Катунь // Проблемы сохранения, использования и изучения памятников археологии. - Горно- Алтайск, 1992. - С. 64-65.
- 268.Шульга П.И. Раскопки афанасьевского кургана у с. Чепош // Охрана и изучение культурного наследия Алтая. Тезисы научно-практической конференции. - Барнаул: АлтГУ, 1993. - Часть I. - С. 86-89.
- 269.Шульга П.И. Скотоводы Горного Алтая в скифское время (по материалам поселений). - Новосибирск: НГУ, 2015.-336 с.
- 270.Шульга П.И. Хозяйство племен Горного Алтая в раннем железном веке // Археологические и фольклорные источники по истории Алтая. - Горно-Алтайск: ГАНИИИ-ЯЛ, 1994. - С. 48-60.

271. Шульга П.И., Тишкин А.А., Соенов В.И. Городища Нижний Чепош-3 и 4 // Известия Алтайского государственного университета. Серия история и политология. — 2010. — № 4/2(68/2). - С. 249-253.

272. Ядринцев Н.М. Об алтайцах и татарах // Известия ИРГО 1881 г. - СПб., 1887. - Выпуск 4. - Т. 27.

273. Ядринцев Н.М. Описание курганов и древностей. Путешествие по Западной Сибири и Алтаю в 1878 и 1880 г. // Древности. Труды МАО. - М., 1883. - Т. IX. - Вып. 2-3.

274. Ядринцев Н.М. Отчет о поездке, по поручению Западно-Сибирского Отдела Императорского Географического общества, в Горный Алтай, к Телецкому озеру и в вершины Катунь, члена-сотрудника отдела Н.М. Ядринцева в 1880 году // Записки ЗСОИРГО. - Омск, 1882. - Т. IV. - С. 1-46.

275. Яковлев В.В. История крепостей. - М.: АСТ, 2000. - 400 с. / [Электронный ресурс]. URL: <http://militera.lib.ru/h/yakovlevw/index.html>.

276. Soenov V., Konstantinov N., Trifanova S., Soenov D., Konstantinova E. Specific Character of Localization and Construction of Hill Forts in Mountainous Areas: A Study of Sites of the First Half of the 1st Millenium AD in the Russian Altai // Bellethen. - Yil: 2015, Nisan. - Cilt: LXXIX. - Sayi: 284. - S. 1-22.

277. Soenov V., Trifanova S., Konstantinov N., Konstantinova E., Soenov D. Cheposhsky hillforts (Altai) // Nastoleni modem vedy - 2013. Materialy IX mezinarodni vedecko-prakticka konference. 27 zari - 05 rijna 2013 roku. - Praha: Publishing House «Education and Science» s.r.o, 2013. - Dil. 6. - S. 20-23.

278. Soenov V.I., Konstantinov N.A., Soenov D.V. Peculiarities of Topographical Arrangement and chronology of Hillforts of the Altai and its Northern Foothills // Scientific Bulletin of Gorno-Altai State University (Collection of Scientific Articles). - Gorno-Altai: GASU, 2012. - P. 60-76.

279. Soenov V.I., Trifanova S.V., Soenov D.V. Stone fortification constructions of the Altai // Наука и образование в XXI веке. Материалы международной научно-практической конференции 30 сентября 2013 г. - Тамбов: «Бизнес-Наука- Общество», 2013. - Часть 3. - С. 11-12.

### **Обоснования вывода экспертизы**

Предоставленных заказчиком документов (сведений), а также собранных экспертом самостоятельно достаточно для подготовки заключения экспертизы.

Экспертиза выявленного объекта культурного наследия «Яломанское городище», расположенного по адресу: Республика Алтай, Онгудайский муниципальный район, Купчегенское сельское поселение, левобережье реки Катунь, устьевая часть реки Большой Яломан (на высокой песчаной террасе) в целях обоснования целесообразности включения в Единый государственный реестр объектов культурного наследия (памятников истории и культуры) народов Российской Федерации проведена в полном объеме согласно 73-ФЗ; п. 16 «Положения о государственной историко-культурной экспертизе» (№569 от 15 июля 2009 г.). Приведенные сведения в документах достоверны.

Целесообразность включения данного объекта в реестр, а также обоснования границ территории объекта, вида, категории историко-культурного значения и предмета охраны данного объекта обоснованы. Выявленный объект культурного наследия «Яломанское городище» - один из самых известных археологических памятников Алтая и единственное известное укрепленное городище эпохи средневековья на территории Центрального Алтая неоднократно изучался специалистами археологами и широко известен в научной литературе. Уникальность выявленного объекта культурного наследия «Яломанское городище» состоит в особенностях этого объекта по сравнению с другими известными укрепленными поселениями



Алтая и характеризуется основными тремя позициями. Во-первых, оно территориально значительно отдалено от мысовых предгорных городищ, находясь в двухстах км от них по прямой, в центральной части Алтая. Аналогий этому памятнику на Алтае нет. Во-вторых, выделяется городище и по фортификации: хотя оно имеет, как и все объекты данной группы, «вал» и ров с напольной стороны, но у Яломанского городища по северному и западному краям фиксируются еще камни развала стены. В-третьих, оно имело совершенно иную архитектуру: на территории городища имеются специальные насыпи-основы для наземных жилищ.

Яломанская крепость нуждается в детальном и глубоком изучении. К сожалению, антропогенное воздействие негативно сказывается на историческом памятнике. Строительство дорог, осыпи, транспортные заезды на территорию памятника заметно деформируют верхний слой культурно-исторического наследия.

Выявленный ОАН «Яломанское городище» расположен на мысе, по уровню третьей (30-м) надпойменной террасы, на левом берегу Катуня и на правом берегу Большого Яломана. Мыс вытянут с северо-востока на юго-запад в устье речки Большой Яломан. Максимальные размеры территории городища – 500 x 150 м. Площадь территории ОКН: 132 290 квадратных метров. В современном рельефе хорошо читаются двое ворот, вероятно, защищенных башнями: одна - со стороны Катуня на северном конце мыса, а вторая - со стороны Большого Яломана, т.е. с западной стороны. Катунские ворота имели специально насыпанный подъезд. На территории городища сохранились отсыпанные грунтовые основания жилищ в виде холмиков с усеченным верхом.

Территорией выявленного объекта культурного наследия «Яломанское городище» является территория, непосредственно занятая данным объектом культурного наследия и связанная с ним исторически и функционально, являющаяся его неотъемлемой частью. Границы территории выявленного объекта культурного наследия «Яломанское городище» общей площадью 13,229 гектаров, расположенного в административных границах, согласно адресному ориентиру: Республика Алтай, Онгудайский район, Купчегеньское сельское поселение, описаны координатами 29-ти поворотных точек, зафиксированных в системе координат МСК-04, Зона 1. Схема расположения земельных участков на кадастровом плане территории соответствуют плану в выявленного объекта культурного наследия «Яломанское городище». Большая часть территории выявленного объекта культурного наследия «Яломанское городище» расположена на землях, в отношении которых не проведен государственный кадастровый учет. Земельные участки, на которых частично расположен выявленный объект культурного наследия «Яломанское городище» находятся в федеральной собственности. Кадастровые номера земельных участков, на которых частично расположен выявленный объект культурного наследия - 04:06:000000:921, 04:06:090403:2, 04:06:090403:196. Категория земель - земли сельскохозяйственного назначения и Земли промышленности, энергетики, транспорта, связи, радиовещания, телевидения, информатики, земли для обеспечения космической деятельности, земли обороны, безопасности и земли иного специального назначения для участка размещения ВЛ электросетевого комплекса "Иня".

Проведенные исследования показали, что выявленный объект культурного наследия – «Яломанское городище» является объектом, обладающим высокой исторической и культурной (археологической) ценностью, имеет особое значение для понимания истории и культуры России. Предмет охраны должен включать: территорию объекта культурного наследия площадью 132 290 кв. м; культурные отложения, образовавшиеся в процессе жизнедеятельности человека и содержащие в себе недвижимые остатки и предметы материальной культуры; полностью или частично скрытые в земле остатки и фрагменты жилых, хозяйственных, производственных, фортификационных, ритуальных (включая погребения) и иных сооружений; полностью или частично скрытые в земле, либо находящиеся на ее поверхности целые, либо фрагментированные предметы, изготовленные из

глины, камня, кости, металлов и иных материалов, в том числе остеологического материала; устоявшийся растительный покров территории; особенности ландшафта.

Необходимые требования к осуществлению деятельности в границах территории достопримечательного места установлены.

### **Вывод экспертизы**

Проведенные исследования и предоставленные для экспертизы материалы позволяют сделать вывод о том, включение выявленного объекта культурного наследия «Яломанское городище», расположенного по адресу: Республика Алтай, Онгудайский муниципальный район, Купчегенское сельское поселение, левобережье реки Катунь, устьевая часть реки Большой Яломан (на высокой песчаной террасе) в Единый государственный реестр объектов культурного наследия (памятников истории и культуры) народов Российской Федерации обоснованно. **Заключение экспертизы положительное.**

### **Перечень приложений:**

Приложение 1. Договор на проведение ГИКЭ на 5 листах.

Приложение 2. Приказ Инспекции по государственной охране объектов культурного наследия Республики Алтай (Инспекции госохраны ОКН РА) № 154 от 20.12.2018 с приложением на 241 листе.

Приложение 3. Границы территории выявленного объекта культурного наследия федерального значения «Яломанское городище», расположенного по адресу: Республика Алтай, Онгудайский муниципальный район, Купчегенское сельское поселение, левобережье реки Катунь, устьевая часть реки Большой Яломан (схема и координаты поворотных точек) на 2 листах.

Приложение 4. Схема расположения территории выявленного объекта культурного наследия федерального значения памятника археологии «Яломанское городище» на кадастровой карте территории на 3 листах.

Приложение 5. Альбом фотографических изображений выявленного объекта культурного наследия «Яломанское городище» на 17 листах.

Дата оформления Акта экспертизы: «10» декабря 2019 г.

Эксперт



А.В. Постнов

## ДОГОВОР № на оказание услуг по проведению государственной историко-культурной экспертизы

г. Горно-Алтайск

25 июля 2019 г.

Инспекция по государственной охране объектов культурного наследия Республики Алтай, в лице начальника Очурдяпова Сергей Николаевича, действующего на основании Положения, именуемое в дальнейшем «Заказчик», с одной стороны, и эксперт Постнов Александр Вадимович (паспорт серия \_\_\_\_\_) № \_\_\_\_\_ зыдан \_\_\_\_\_). Отделом УФМС России по Новосибирской области в \_\_\_\_\_ районе), утвержденный приказом Министерства культуры РФ № 212 от 20.01.2016 г. в качестве аттестованного государственного эксперта по проведению историко-культурной экспертизы, именуемый в дальнейшем «Исполнитель», с другой стороны (вместе именуемые - Стороны), на основании действующего законодательства Российской Федерации, заключили настоящий договор (далее - Договор) о нижеследующем:

### 1. ПРЕДМЕТ ДОГОВОРА

1.1. Заказчик поручает и оплачивает, а Исполнитель принимает на себя обязательства оказать услуги по проведению государственной историко-культурной экспертизы по обоснованию включения выявленного объекта культурного наследия «Яломанское городище», расположенного по адресу (местонахождение): Республика Алтай, Онгудайский муниципальный район, Купчегенское сельское поселение, левобережье реки Катунь, устьевая часть реки Большой Яломан (на высокой песчаной террасе) в Единый государственный реестр объектов культурного наследия (памятников истории и культуры) народов Российской Федерации (далее - услуги).

### 2. СТОИМОСТЬ УСЛУГ И ПОРЯДОК РАСЧЕТОВ

- 2.1. Стоимость услуг, оказываемых по настоящему Договору, составляет \_\_\_\_\_ руб. ( \_\_\_\_\_ рублей 31 копеек) без НДС и включает в себя вознаграждение за оказанные услуги и налог на доходы физических лиц.
- 2.2. Заказчик производит оплату услуг Исполнителю в течение 10 (десяти) банковских дней, исчисляемых со дня подписания договора, путем перечисления денежных средств на расчетный счет Исполнителя в размере 100% от стоимости услуг.
- 2.3. Оплата производится Заказчиком путем перечисления денежных средств на расчетный счет Эксперта.
- 2.4. Стоимость услуг, установленная в п. 2.1 настоящего Договора, не может быть изменена в одностороннем порядке.
- 2.5. Сдача результатов услуг оформляется Актом сдачи-приемки.
- 2.6. Все взаиморасчеты между Сторонами по настоящему Договору осуществляются в валюте Российской Федерации - рублях.

### 3. ПРАВА И ОБЯЗАННОСТИ СТОРОН

#### 3.1. Исполнитель обязуется:

- 3.1.1. Оказать услуги надлежащим образом, в сроки и на условиях, предусмотренных настоящим Договором в соответствии с требованиями действующего законодательства Российской Федерации.
- 3.1.2. Немедленно уведомлять Заказчика о событиях и обстоятельствах, которые могут оказать негативное влияние на ход оказания услуг, на качество результатов оказания услуг, сроки завершения оказания услуг или стать причиной не достижения результата оказания услуг.

3.1.3. За свой счет устранять выявленные недостатки (дефекты) в результатах оказания услуг по требованию Заказчика.

3.1.4. Передать акт государственной историко-культурной экспертизы Заказчику в течение 10 дней со дня окончания Договора.

3.1.5. Не разглашать и не предоставлять информацию, полученную от Заказчика для выполнения условий настоящего Договора каким-либо третьим лицам кроме случаев, предусмотренных законодательством Российской Федерации.

3.1.6. Надлежащим образом выполнить все свои обязанности, предусмотренные в других разделах Договора либо действующим законодательством Российской Федерации.

### **3.2. Исполнитель имеет право:**

3.2.1. Оказать услуги досрочно и сдать Заказчику их результат в установленном настоящим Договором порядке при условии, что досрочное оказание услуг не приведет к ухудшению качества результатов оказания услуг.

3.2.2. Требовать от Заказчика разъяснения по любому вопросу, связанному с выполнением обязательств по настоящему Договору. Ответ на запрос - 3 (три) рабочих дня начиная со дня, следующего за днем получения запроса в письменной форме.

3.2.3. Требовать приемки и оплаты оказанных услуг в порядке, сроки и на условиях, предусмотренных настоящим Договором.

### **3.3. Заказчик обязуется:**

3.3.1. Производить Исполнителю оплату в соответствии с условиями, указанными в разделе 2 настоящего Договора.

3.3.2. Передать Исполнителю в течение 3 (трех) рабочих дней после подписания настоящего Договора в электронном виде (при необходимости и в бумажном виде) исходные данные, необходимые для выполнения услуг по договору.

3.3.3. Предоставить в течение 3 (трех) рабочих дней с момента получения письменного запроса от Исполнителя дополнительную информацию и иную документацию, необходимую для оказания услуг.

3.3.4. Надлежащим образом выполнить все свои обязанности, предусмотренные в других разделах настоящего Договора и действующим законодательством Российской Федерации.

### **3.4. Заказчик имеет право:**

3.4.1. Запрашивать и получать от Исполнителя любую информацию и документы, связанные с реализацией условий настоящего Договора.

3.4.2. Требовать от Исполнителя своевременного оказания услуг по настоящему Договору.

3.4.3. В случае полного или частичного неисполнения условий Договора по вине Исполнителя, требовать у него соответствующего возмещения.

3.4.4. Использовать полученную от Исполнителя документацию в своих интересах, распоряжаться ей любым, не запрещенным законодательством Российской Федерации, способом, в том числе передавать третьим лицам, без дополнительного уведомления и (или) согласования с Исполнителем.

## **4. СРОКИ ОКАЗАНИЯ УСЛУГ**

4.1. Сроки оказания услуг Исполнителем по настоящему Договору:

4.1.1. Начало - день, следующий за днем перечисления оплаты по настоящему Договору;

4.1.2. Окончание – десять дней после получения оплаты.

## **5. ПОРЯДОК СДАЧИ И ПРИЕМКИ УСЛУГ**

- 5.1. Оказание услуг и порядок приемки результатов оказания услуг по настоящему Договору производится на основании и в соответствии с условиями настоящего Договора.
- 5.2. При завершении оказания услуг Исполнитель обязан в письменной форме известить Заказчика о готовности результатов оказания услуг. Извещение Исполнителя о готовности результатов оказания услуг к сдаче должно быть подписано Исполнителем.
- 5.3. При завершении оказания услуг Исполнитель в 5-дневный срок представляет Заказчику акт сдачи-приемки выполненных работ и экспертное заключение в виде Акта государственной историко-культурной экспертизы в электронном виде, подписанного усиленной квалифицированной электронной подписью со всеми прилагаемыми документами и материалами (далее - акт экспертизы);
- 5.4. Приемка работ Заказчиком осуществляется в течение 5 рабочих дней с момента получения документов, указанных в п.5.3 настоящего договора. В указанный срок Заказчик обязан подписать акт сдачи-приемки выполненных работ или направить Исполнителю мотивированный отказ от приемки выполненной работы, после чего Сторонами составляется акт с указанием перечня необходимых доработок и сроков их выполнения.
- 5.5. Основанием для отказа Заказчика в приемке результатов оказания услуг является несоответствие акта экспертизы требованиям, действующего законодательства Российской Федерации и настоящего Договора.
- 5.5.1. В случае отказа от приемки результатов оказания услуг, Заказчик в течение 3 (трех) рабочих дней (с учетом срока приемки результатов оказания услуг, установленного пунктом 5.4. настоящего Договора) предоставляет Исполнителю мотивированный письменный отказ от приемки. В таком отказе должны быть указаны все выявленные недостатки, сроки и порядок их устранения.
- 5.5.2. Устранение недостатков производится Исполнителем за свой счет, без увеличения стоимости услуг, предусмотренной настоящим Договором, обеспечив при этом сохранность результатов оказания услуг или его части, в которой производится устранение недостатков.
- 5.6. В случае отказа Заказчиком приемки оказанных услуг без мотивированного письменного извещения в течение 7 (семи) дней и более с момента представления Исполнителем, услуга считается оказанной.
- 5.7. Исполнитель имеет право оказать услуги досрочно и сдать Заказчику их результат в установленном настоящим Договором порядке при условии, что досрочное оказание услуг не приведёт к ухудшению качества результатов оказания услуг, нарушению технологии оказания услуг. В этом случае Исполнитель письменно извещает Заказчика о готовности результатов оказания услуг к приемке не позднее, чем за 3 (три) рабочих дня до начала приемки.

## **6. ОТВЕТСТВЕННОСТЬ СТОРОН**

- 6.1. За неисполнение или ненадлежащее исполнение обязательств по настоящему Договору Стороны несут ответственность, предусмотренную законодательством Российской Федерации.

## **7. ОБСТОЯТЕЛЬСТВА НЕПРЕОДОЛИМОЙ СИЛЫ**

- 7.1. Стороны освобождаются от ответственности за неисполнение или ненадлежащее исполнение обязательств по настоящему Договору, если это неисполнение явилось следствием обстоятельств непреодолимой силы, возникших после заключения настоящего

Договора, которые Сторона не могла ни предвидеть, ни предотвратить разумными мерами.

К вышеуказанным обстоятельствам относятся: стихийное бедствие, война или военные действия, пожары, забастовка в отрасли или регионе, принятие органом государственной власти правовых актов, повлекших невозможность исполнения настоящего Договора, а так же иные обстоятельства непреодолимой силы в соответствии с законодательством Российской Федерации.

7.2. Сторона, подвергшаяся действию обстоятельств непреодолимой силы и оказавшаяся вследствие этого не в состоянии исполнить обязательства по настоящему Договору, должна немедленно, но не позднее 5 (пяти) календарных дней с момента их наступления, в свободной письменной форме известить другую Сторону.

7.3. Если обстоятельства, указанные в пункте 7.1 настоящего Договора, будут длиться более 2 (двух) недель, то каждая из Сторон будет вправе расторгнуть настоящий Договор полностью, и в таком случае ни одна из Сторон не будет иметь права требовать от другой Стороны возмещения возможных убытков.

7.4. Надлежащим доказательством наличия, указанных в пункте 7.1 настоящего Договора обстоятельств и продолжительности их действия будут служить справки, выдаваемые уполномоченными на то органами.

## **8. СРОК ДЕЙСТВИЯ ДОГОВОРА**

8.1. Настоящий Договор вступает в силу с даты подписания его Сторонами и действует до полного исполнения Сторонами своих обязательств.

## **9. ПОРЯДОК РАСТОРЖЕНИЯ ДОГОВОРА**

9.1. Расторжение настоящего Договора допускается по соглашению Сторон или решению суда по основаниям, предусмотренным гражданским законодательством Российской Федерации.

9.2. Расторжение по соглашению Сторон возможно в случае:

9.2.1. Существенного нарушения одной из Сторон обязательств по настоящему Договору.

9.2.2. Наступления условий, при которых для одной из Сторон дальнейшее исполнение обязательств по настоящему Договору невозможно либо возникает нецелесообразность исполнения настоящего Договора.

9.3. В случае расторжения Договора по соглашению Сторон на основании пункта 9.2.1 настоящего Договора виновная Сторона возмещает другой Стороне убытки, причиненные существенным нарушением условий настоящего Договора.

9.4. В случае расторжения Договора по соглашению Сторон на основании пункта 9.2.2 настоящего Договора Исполнитель возвращает Заказчику все денежные средства, перечисленные для исполнения обязательств по настоящему Договору, а Заказчик оплачивает расходы (издержки) Исполнителя за фактически исполненные обязательства по настоящему Договору.

9.5. Требование о расторжении Договора может быть заявлено Стороной в суд только после получения отказа другой Стороны на предложение расторгнуть Договор либо неполучения ответа в течение 10 (десяти) календарных дней с даты получения предложения о расторжении настоящего Договора.

## **10. РАССМОТРЕНИЕ И РАЗРЕШЕНИЕ СПОРА**

10.1. Претензии Сторон, возникающие в связи с исполнением настоящего Договора, включая споры и разногласия по техническим и финансовым вопросам (условиям),

рассматриваются Сторонами в соответствии с нормативными правовыми актами Российской Федерации путем переговоров с оформлением протокола разногласий.

10.2. В случае невозможности разрешения споров путем переговоров стороны после реализации предусмотренной законодательством процедуры досудебного урегулирования разногласий передают их на рассмотрение в Арбитражный суд г. Новосибирска..

### 11. ЗАКЛЮЧИТЕЛЬНЫЕ ПОЛОЖЕНИЯ

11.1. Любые изменения и дополнения к настоящему Договору действительны лишь при условии, что они совершены в письменной форме и подписаны уполномоченными на то представителями Сторон.

Об изменении адреса и банковских реквизитов Стороны уведомляют друг друга в письменной форме в 3-дневный срок.

11.2. Настоящий Договор составлен в 2 (двух) экземплярах, идентичных по содержанию и имеющих одинаковую юридическую силу, по одному экземпляру для каждой из Сторон.

### 12. ЮРИДИЧЕСКИЕ АДРЕСА И БАНКОВСКИЕ РЕКВИЗИТЫ

**Заказчик:**  
**Инспекция по государственной охране объектов культурного наследия Республики Алтай**

649000, Республика Алтай,  
г. Горно-Алтайск, ул. Эркемен Палкина,  
д.9  
ИНН 0400006381  
КПП 040001001  
ОГРН 1170400005126  
БИК 048405001  
р/с 40201810900000100012  
Отделение - НБ Республики Алтай  
Банка России г. Горно-Алтайск  
эл.адрес okn@okn-ra.ru  
тел./факс 8 (38822) 2-41-91

**Исполнитель:**  
**Постнов Александр Вадимович**

Паспорт РФ  
серия №  
Выдан Э. Отделом УФМС России  
по Новосибирской области  
районе. Код подразделения )  
ИНН )  
СНИЛС:  
Почтовый адрес: , Российская  
Федерация, Новосибирская область, г.  
Телефон: 8-913-

Банковские реквизиты:  
Офис №  
Счет получателя №  
Корреспондентский счет банка-получателя  
№  
БИК банка получателя  
Банк получателя: Новосибирское отделение  
№ ПАО , г. Новосибирск.



Начальник

С.Н. Очурдяпов

А.В. Постнов



**ИНСПЕКЦИЯ ПО ГОСУДАРСТВЕННОЙ ОХРАНЕ  
ОБЪЕКТОВ КУЛЬТУРНОГО НАСЛЕДИЯ  
РЕСПУБЛИКИ АЛТАЙ  
(Инспекция госохраны ОКН РА)**

**П Р И К А З**

«20» *декабря* 20 18 года

№ 154

г. Горно-Алтайск

**О включении в перечень выявленных объектов культурного наследия,  
расположенных на территории Республики Алтай, объектов,  
обладающих признаками объекта культурного наследия**

В соответствии со статьей 16.1 Федерального закона от 25 июня 2002 года № 73-ФЗ «Об объектах культурного наследия (памятниках истории и культуры) народов Российской Федерации», с частью 2 статьи 2, статьи 5 Закона Республики Алтай от 6 июля 2017 года № 37-РЗ «О регулировании некоторых вопросов в области сохранения, использования, популяризации и государственной охраны объектов культурного наследия (памятников истории и культуры) народов Российской Федерации в Республике Алтай и признании утратившими силу некоторых законодательных актов Республики Алтай», Порядком проведения работ по выявлению объектов, обладающих признаками объекта культурного наследия, и государственному учету объектов, обладающих признаками объекта культурного наследия, утвержденного Приказом Министерства культуры Российской Федерации от 02 июля 2015 года № 1905, Экспертными заключениями Алтайского республиканского отделения Всероссийской общественной организации «Всероссийское общество охраны памятников истории и культуры» от 19 декабря 2018 года № 13, Кафедры истории и археологии ФГБОУ ВПО «Горно-Алтайский государственный университет» от 20 декабря 2018 года № 2877, **приказываю:**

1. Включить в перечень выявленных объектов культурного наследия, расположенных на территории Республики Алтай, объекты, обладающие признаками объекта культурного наследия, согласно приложения № 1 к настоящему Приказу.



2. Главному специалисту 1 разряда Инспекции по государственной охране объектов культурного наследия Республики Алтай Г.С. Телекову обеспечить рассылку настоящего Приказа органам местного самоуправления в Республике Алтай (муниципальным районам и городскому округу) и опубликование на официальном сайте Инспекции по государственной охране объектов культурного наследия Республики Алтай в информационно-телекоммуникационной сети «Интернет».

2. Заместителю начальника Инспекции по государственной охране объектов культурного наследия Республики Алтай А.В. Базайченко внести соответствующие изменения в перечень выявленных объектов культурного наследия, расположенных на территории Республики Алтай.

3. Контроль за исполнением настоящего Приказа оставляю за собой.

Начальник



С.Н. Очурдяпов

С приказом ознакомлен(а)



А.В. Базайченко

Г.С. Телеков

Приложение № 1  
к приказу Инспекции по государственной охране  
объектов культурного наследия  
Республики Алтай  
от «20» декабря 2018 года № 154

### Перечень выявленных объектов культурного наследия, расположенных на территории Республики Алтай

№ п/п	№ п/п	Наименование объекта	Местонахождение объекта культурного наследия	Датировка объекта	Автор открытия памятника / Исследователь памятника	Библиография / Научный отчет
<b>Город Горно-Алтайск</b>						
1.	1.	Бочкаревка, поселение	Расположено в черте микрорайона Бочкаревка	Палеолит – ранний железный век	-	-
<b>Майминский район</b>						
2.	1	113-й км Чуйского тракта, местонахождение	Расположено в 1 км вверх по течению по долине безымянного ручья	Датировка не установлена	Молодин В.И., Петрин В.Т.	Молодин В.И., Петрин В.Т. Разведка в Горном Алтае // Алтай в эпоху камня и раннего металла. – Барнаул, 1985. – С.50-73.
3.	2.	Барангол-1, могильник	Расположен на катунской террасе в 1,5 км от с.Барангол рядом с трактом	Датировка не установлена	Бородовский А.П. 1991 г.	Археологические памятники и объекты Майминского района. Акимова Т.А., Бородовский А.П., Бородовская Е.Л., Киреев С.М. – Горно-Алтайск, 2008. – 144 с.
4.	3.	Барангол-2, могильник	Расположен на катунской террасе, в 38 м к С от памятника Барангол-3 и на расстоянии 1,5 км в 1,5 км от с. Барангол по Чемальскому тракту	Датировка не установлена	Бородовский А.П. 1991 г.	Бородовский А.П. Отчет о о исследованиях центральноалтайского отряда в Майминском районе Республики Алтай в 1999 г.). – Новосибирск, 2000. Открытый лист № 459 от 18.06.1999 г.
5.	4.	Барангол-3, поминальник	Расположен в 38 м на юг от могильника Барангол-2	Датировка не установлена	Бородовский А.П. 1991 г.	Бородовский А.П. Отчет о о исследованиях центральноалтайского отряда в Майминском районе Республики Алтай в 1999 г.). – Новосибирск, 2000. Открытый лист № 459 от 18.06.1999 г.

6.	5.	Барангол-4, могильник	Расположен на катунской террасе в 1,5 км от с.Барангол рядом с трактом	Датировка не установлена	Бородовский А.П. 1998 г.	Бородовский А.П. Отчет о полевых исследованиях в 1998 г. на нижней Катунь (Майминский и Чемальский районы Республики Алтай). – Новосибирск, 1999.
7.	6.	Барангол-5, поселение	Находится в непосредственной близости от памятников Барангол-1,2,4, на мысовидном горном склоне высотой до 30 м	Датировка не установлена	Бородовский А.П.	Археологические памятники и объекты Майминского района. Акимов Т.А., Бородовский А.П., Бородовская Е.Л., Киреев С.М. – Горно-Алтайск, 2008. – 144 с.
8.	7.	Барангол-карьер, поселение	Расположено на горном склоне высотой до 25 м над полотном Чуйского тракта	Датировка не установлена	Исследовал Ларин О.В. в 1980-е гг.	Археологические памятники и объекты Майминского района. Акимов Т.А., Бородовский А.П., Бородовская Е.Л., Киреев С.М. – Горно-Алтайск, 2008. – 144 с.
9.	8.	Бирюля-1, палеолитическая стоянка	Расположена на северной окраине с. Бирюля на правобережной террасе р. Майма. С юга терраса ограничен безымянным ручьем – правым притоком р. Майма	Датировка не установлена	Зяблицкий С.С. 1976 г. Исследовали Молодин В.И., Петрин В.Т. в 1979 г.; Чевалков Л.М. в 2005 г.	Молодин В.И., Петрин В.Т. Памятник с микролитическим инвентарем в Горном Алтае // Проблемы археологии и этнографии южной Сибири. – Барнаул, 1990. – С.3-18. Чевалков Л.М. Отчет об археологических работах на стоянке Бирюля-1 на территории Майминского района Республики Алтай в 2005 году. – Горно-Алтайск, 2006 (Архив АКИН).
10.	9.	Бурундуй-1, курганный группа	Расположена в 2,5 км к Ю от с. Манжерок и в 4 км к С от н.п. Известковый по Чуйскому тракту, на правом берегу безымянного ручья. Географические координаты по GPS-приемнику: N - 51°48.828 E - 85°46.197. Высота над уровнем моря 375 м (по балтийской системе высот)	Датировка не установлена	Бородовский А.П. 2002 г.	Бородовский А.П. Отчет о исследованиях центральноалтайского археологического отряда в Майминском и Чемальском районах Республики Алтай в 2003 г. – Новосибирск, 2004. Открытый лист № 195. Бородовский А.П., Ойношев В.П., Соёнов В.И., Суразаков А.С., Танкова М.В. Древности Чуйского тракта. – Горно-Алтайск, 2005. – 102 с.
11.	10.	Васькин лог I, пещера	Расположена в урочище Васькин лог, к С от с. Муны, на правом берегу р. Катунь в известковом горном склоне. Географические координаты по GPS-приемнику: N - 51°43.713, E - 85°44.299. Высота над уровнем моря 380 м (по балтийской системе высот)	Датировка не установлена	Бородовский А.П. 2000 г.	Бородовский А.П., Ойношев В.П., Соёнов В.И., Суразаков А.С., Танкова М.В. Древности Чуйского тракта. – Горно-Алтайск, 2005. – 102 с.
12.	11.	Васькин лог II, пещера	Расположена в урочище Васькин лог	Датировка не установлена	Бородовский А.П. 2002 г.	Бородовский А.П. Отчет о исследованиях центральноалтайского археологического отряда в Майминском и Чемальском районах Республики Алтай в 2002 г. – Новосибирск, 2003. Открытый лист № 409.
13.	12.	Долина Свободы-1, поселение	Расположено в 1,2 км к Ю от с. Долина Свобода на 4-5-метровой уступчатой террасе правого берега р. Катунь	Предположительно конец поздней бронзы –	Киреев С.М. 1986 г.	Киреев С.М., Кудрявцев П.И., Полосина Я.Ю. К вопросу о хозяйстве населения предгорий северного Алтая в эпоху поздней бронзы и раннего железа (по материалам Майминского

				ранний железный век		археологического комплекса) // Археология и этнография Сибири и Дальнего Востока. – Барнаул, 1994. – С.88-91.
14.	13.	Дубровка-1, могильник	Расположен на северной окраине с. Дубровка	Датировка не установлена	Зяблицкий С.С. 1977 г.	Суразаков А.С. Об археологических исследованиях в Горном Алтае // Археология и этнография Алтая. – Барнаул, 1982. – С.121-136. Бородовский А.П., Ойношев В.П., Соенов В.И., Суразаков А.С., Танкова М.В. Древности Чуйского тракта. – Горно-Алтайск, 2005. – 102 с.
15.	14.	Дубровка-2, курган	Расположен в 1 км к С от с. Дубровка на восточном краю высокого останца террасы р. Катунь	Датировка не установлена	Киреев С.М. 1986 г.	Киреев С.М., Кудрявцев П.И., Полосина Я.Ю. К вопросу о хозяйстве населения предгорий северного Алтая в эпоху поздней бронзы и раннего железа (по материалам Майминского археологического комплекса) // Археология и этнография Сибири и Дальнего Востока. – Барнаул, 1994. – С.88-91.
16.	15.	Дубровка-карьер, безинвентарные погребения	Расположены в карьере у с. Дубровка	Датировка не установлена	Зяблицкий С.С. в 1970-е годы	Бородовский А.П., Ойношев В.П., Соенов В.И., Суразаков А.С., Танкова М.В. Древности Чуйского тракта. – Горно-Алтайск, 2005. – 102 с.
17.	16.	Ебула, местонахождение	Расположено ниже с. Бирюля в устье ручья Ебула, впадающего в р. Майма, на его левом берегу	Ранний железный век	Киреев С.М., Нуянзин О.М. 1987 г.	Археологические памятники и объекты Майминского района. Акимова Т.А., Бородовский А.П., Бородовская Е.Л., Киреев С.М. – Горно-Алтайск, 2008. – 144 с.
18.	17.	Едрала-1, стоянка	Расположена на правом берегу реки, на западном мысу, образованным р. Едрала и впадающим в ее долину боковым оврагом, в 1,1 км на восток от Чуйского тракта	Датировка не установлена	Молодин В.И., Петрин В.Т.	Молодин В.И., Петрин В.Т. Разведка в Горном Алтае // Алтай в эпоху камня и раннего металла. – Барнаул, 1985. – С.50-73.
19.	18.	Едрала-2, стоянка, мастерская	Расположена в лесу, на левом берегу р. Едрала в 350 м на восток от стоянки Едрала-1	Датировка не установлена	Молодин В.И., Петрин В.Т.	Молодин В.И., Петрин В.Т. Разведка в Горном Алтае // Алтай в эпоху камня и раннего металла. – Барнаул, 1985. – С.50-73.
20.	19.	Едрала-3, стоянка	Расположена на правом берегу р. Едрала, примерно в 200 м на восток от стоянки Едрала-2	Датировка не установлена	Молодин В.И., Петрин В.Т.	Молодин В.И., Петрин В.Т. Разведка в Горном Алтае // Алтай в эпоху камня и раннего металла. – Барнаул, 1985. – С.50-73.
21.	20.	Едрала-4, стоянка	Расположена на правом берегу р. Едрала, в 90 м севернее стоянки Едрала-3	Датировка не установлена	Молодин В.И., Петрин В.Т.	Молодин В.И., Петрин В.Т. Разведка в Горном Алтае // Алтай в эпоху камня и раннего металла. – Барнаул, 1985. – С.50-73.
22.	21.	Еловый ключ-1, местонахождение	Расположено на участке слияния р. Едрала с Еловым ручьем, на мысовидном возвышении на юго-западе Манжерокского озера	Палеолит	Зяблицкий С.С. 1977 г.	Археологические памятники и объекты Майминского района. Акимова Т.А., Бородовский А.П., Бородовская Е.Л., Киреев С.М. – Горно-Алтайск, 2008. – 144 с.
23.	22.	Еловый ключ-2, поселение	Расположено на участке слияния р. Едрала с Еловым ручьем, на мысовидном возвышении на юго-западе Манжерокского озера	Датировка не установлена	Зяблицкий С.С. 1977 г. Исследовал	Археологические памятники и объекты Майминского района. Акимова Т.А., Бородовский А.П., Бородовская Е.Л., Киреев С.М. – Горно-

					Бородовский А.П. в 2005 г.	Алтайск, 2008. – 144 с.
24.	23.	Еловый ключ-3, мастерская	Расположена на расстоянии более 2,5 км от русла р. Катунь, где ее правый приток р. Едрала делает крутой поворот с востока на север	Датировка не установлена	Зяблицкий С.С. 1977 г.	Археологические памятники и объекты Майминского района. Акимова Т.А., Бородовский А.П., Бородовская Е.Л., Киреев С.М. – Горно-Алтайск, 2008. – 144 с.
25.	24.	Емурла-1, местонахождение	Расположено на левом берегу р. Емурла в 2 км к ССВ от устья р. Катунь на тропе, проходящей по краю береговой террасы	Датировка не установлена	Бородовский А.П. 1998 г.	Бородовский А.П. Отчет о полевых исследованиях в 1998 г. на нижней Катунь (Майминский и Чемальский районы Республики Алтай). - Новосибирск, 1999.
26.	25.	Илбик, могильник	Находился на территории с. Муны рядом с Чуйским трактом, у южного края бома Илбик на высокой Катунской террасе. Разрушен в 70-е годы XX века. Географические координаты по GPS-приемнику: N - 51°43.576 E - 85°44.972. Высота над уровнем моря 380 м (по балтийской системе высот)	Датировка не установлена	-	Бородовский А.П., Ойношев В.П., Соёнов В.И., Суразаков А.С., Танкова М.В. Древности Чуйского тракта. – Горно-Алтайск, 2005. – 102 с.
27.	26.	Куташ, поселение	Расположено на высоком пригорке между речками Куташ и ее правым притоком на месте лесопосадок	Датировка не установлена	-	Археологические памятники и объекты Майминского района. Акимова Т.А., Бородовский А.П., Бородовская Е.Л., Киреев С.М. – Горно-Алтайск, 2008. – 144 с.
28.	27.	Куташ I, местонахождение	Расположено в районе моста через р. Куташ в черте пос. Куташ (находка бронзового ножа строителями)	Датировка не установлена	Исследовали Киреев С.М. в 1988г., Елин В.Н., Кунгуров А.Л.	Елин В.Н., Кунгуров А.Л. Палеолитическое местонахождение Куташ // Древности Алтая. – Горно-Алтайск, 1998. № 3. – С.13-15.
29.	28.	Куташ II, поселение	Расположено в черте пос. Куташ на правом и левом берегах р. Сайдыс, а также на северо-восточной окраине пос. Куташ на правом берегу р. Куташ, на высокой надпойменной террасе р.Сайдыс на пашне	Палеолит – ранний железный век	Исследовала Вдовина Т.А. в 2002 г.	Вдовина Т.А. Отчет об археологических разведках в окрестностях сел Кызыл-Озек, Куташ Майминского района, села Шебалино Шебалинского района, села Чибит Улаганского района Республики Алтай в 2002 году. – Горно-Алтайск, 2003.
30.	29.	Куташ III, местонахождение	Расположена на высокой надпойменной террасе правого берега р. Сайдыс в 2 км от Куташинского водохранилища по трассе Горно-Алтайск – Турочак в направлении Горно-Алтайска	Датировка не установлена	Исследовала Вдовина Т.А. в 2002 г.	Вдовина Т.А. Отчет об археологических разведках в окрестностях сел Кызыл-Озек, Куташ Майминского района, села Шебалино Шебалинского района, села Чибит Улаганского района Республики Алтай в 2002 году. – Горно-Алтайск, 2003.
31.	30.	Куташ IV, местонахождение	Расположено на высокой надпойменной террасе правого берега р. Сайдыс в 2,5 км от Куташинского водохранилища по трассе Горно-Алтайск – Турочак в направлении Горно-Алтайска	Датировка не установлена	-	-

32.	31.	Кызыл-Озёк I, поселение	Расположено на перевале Бакала по старому тракту на правой надпойменной террасе р. Сайдыс	Палеолит (?)	Окладников А.П. 60-е г. XX в.	Археологические памятники и объекты Майминского района. Акимова Т.А., Бородовский А.П., Бородовская Е.Л., Киреев С.М. – Горно-Алтайск, 2008. – 144 с.
33.	32.	Кызыл-Озёк II, поселение	Расположено в 3 км к ЮВ от с.Кызыл-Озёк по дороге в с. Бирюля	Ранний железный век	Киреев С.М., Кочеев В.А. 1983 г.	Археологические памятники и объекты Майминского района. Акимова Т.А., Бородовский А.П., Бородовская Е.Л., Киреев С.М. – Горно-Алтайск, 2008. – 144 с.
34.	33.	Кызыл-Озёк III, поселение	Расположено на северной оконечности с. Кызыл-Озёк	Ранний железный век	Сафронов А.М. 1996 г.	Археологические памятники и объекты Майминского района. Акимова Т.А., Бородовский А.П., Бородовская Е.Л., Киреев С.М. – Горно-Алтайск, 2008. – 144 с.
35.	34.	Кызыл-Озёк IV(A), (Б), местонахождения	Расположены в 2,5 км к В от с.Кызыл-Озёк, в небольшой долине правого притока р. Сайдыс – руч. Бирюля	Палеолит - неолит -ранний железный век	Сафронов А.М. 1996 г. Исследовала Вдовина Т.А. в 2002 г.	Сафронов А.М., Вдовина Т.А., Вдовин А.А. Новые археологические объекты в Маминском районе // Сохранение и изучение культурного наследия Алтайского края. – Барнаул, 2001. Выпуск XII. – С.188-190. Вдовина Т.А. Отчет об археологических разведках в окрестностях сел Кызыл-Озек, Куташ Майминского района, села Шебалино Шебалинского района, села Чибит Улаганского района Республики Алтай в 2002 году. – Горно-Алтайск, 2003.
36.	35.	Кызыл-Озёк V, местонахождение	Расположено в 1,8 км к СВ от с.Кызыл-Озёк, в 500 м к С от асфальтового завода на межгорной котловине	Неолит (?)	Сафронов А.М. 1996 г. Исследовала Вдовина Т.А. в 2002 г.	Вдовина Т.А. Отчет об археологических разведках в окрестностях сел Кызыл-Озек, Куташ Майминского района, села Шебалино Шебалинского района, села Чибит Улаганского района Республики Алтай в 2002 году. – Горно-Алтайск, 2003.
37.	36.	Кызыл-Озёк VI, поселение	Расположено в урочище Симульта в 1 км от с. Кызыл-Озёк на левом берегу левого притока р. Майма – р. Сиульта	Ранний железный век (?)	Вдовина Т.А., Сафронов А.М.	Вдовина Т.А., Сафронов А.М. Археологическое обследование долины р. Майма в 2002 году // Горный Алтай. Исторический сборник.– Горно-Алтайск, 2002. Вып. 6. – С. 6-9. Вдовина Т.А. Отчет об археологических разведках в окрестностях сел Кызыл-Озек, Куташ Майминского района, села Шебалино Шебалинского района, села Чибит Улаганского района Республики Алтай в 2002 году. – Горно-Алтайск, 2003.
38.	37.	Кызыл-Озёк VII, поселение	Расположено в небольшой ложбинке в 200 м к СЗ от границ частных огородов ул. Вахтинской	Ранний железный век(?)	Вдовина Т.А., Сафронов А.М.	Вдовина Т.А., Сафронов А.М. Археологическое обследование долины р. Майма в 2002 году // Горный Алтай. Исторический сборник. – Горно-Алтайск, 2002. Вып. 6. – С. 6-9.

						Вдовина Т.А. Отчет об археологических разведках в окрестностях сел Кызыл-Озек, Куташ Майминского района, села Шебалино Шебалинского района, села Чибит Улаганского района Республики Алтай в 2002 году. – Горно-Алтайск, 2003.
39.	38.	Кызыл-Озёк VIII, поселение	Расположено на правобережной надпойменной террасе р. Майма, в 2 км к СВ от автомобильной дороги Горно-Алтайск – Бирюля, в 4 км от с. Кызыл-Озёк	Ранний железный век (?)	Вдовина Т.А., Сафронов А.М.	Вдовина Т.А., Сафронов А.М. Археологическое обследование долины р. Майма в 2002 году // Горный Алтай. Исторический сборник. – Горно-Алтайск, 2002. Вып. 6. – С. 6-9. Вдовина Т.А. Отчет об археологических разведках в окрестностях сел Кызыл-Озек, Куташ Майминского района, села Шебалино Шебалинского района, села Чибит Улаганского района Республики Алтай в 2002 году. – Горно-Алтайск, 2003.
40.	39.	Кызыл-Озёк IX, местонахождение	Расположено в 1,8 км к СВ от с.Кызыл-Озёк, в 300 м к СВ от асфальтового завода, в 0,5 км к З от поселения Кызыл-Озёк IV(a), на правом берегу р. Бирюля на южном склоне г. Сарак	Ранний железный век (?)	Исследовала Вдовина Т.А. в 2002 г.	Вдовина Т.А. Отчет об археологических разведках в окрестностях сел Кызыл-Озек, Куташ Майминского района, села Шебалино Шебалинского района, села Чибит Улаганского района Республики Алтай в 2002 году. – Горно-Алтайск, 2003.
41.	40.	Лог Сергиека, могильник	В 0,9 км северо-западнее от населенного пункта Союзга Майминского района Республики Алтай, в начале лога Сергиека, северо-западная граница Особой экономической зоны «Алтайская Долина» (ОЭЗ «Алтайская Долина») Географические координаты, по GPS-приемнику: N - 51° 54.475'; E -085° 52.955'	Предположительно скифское время	Телеков Г.С. 2014 г.	Телеков Г.С. Отчет об археологических разведках на территории Майминского района Республики Алтай в 2014 году. Открытый лист № 566 от 17.06.2014г.
42.	41.	Майма I, поселение	Расположено в 1,5 км к ССВ от с. Майма на южном склоне одной из Майминских террас (Алгаирский прилавок), в 1,5 км от р. Катунь и в 0,5 км от Чуйского тракта	Многослойное	Кадиков Б.Х. 1956 г.	Киреев С.М. Поселение Майма-I в предгорьях Алтая // Материалы по археологии Горного Алтая. – Горно-Алтайск, 1986. – С.165-191. Абдулганеев М.Т. Отчет об археологических исследованиях в Майминском районе. – Горно-Алтайск, 1994
43.	42.	Майма II, поселение	Расположено к СВ от с. Майма	Эпоха бронзы	геолог Рясина В.Е. 1956 г.	Археологические памятники и объекты Майминского района. Акимова Т.А., Бородовский А.П., Бородовская Е.Л., Киреев С.М. – Горно-Алтайск, 2008. – 144 с.
44.	43.	Майма III, поселение	Расположено к СВ от с. Майма	Датировка не установлена	Киреев С.М. 1984 г.	Археологические памятники и объекты Майминского района. Акимова Т.А., Бородовский А.П., Бородовская Е.Л., Киреев С.М. – Горно-Алтайск, 2008. – 144 с.

45.	44.	Майма IV, могильник	Расположено к СВ от с. Майма	Разновременны й	Киреев С.М. 1985 г.	Киреев С.М. Попытка реконструкции социальных отношений в родовой общине скифского времени (по материалам могильника Майма-IV на Северном Алтае) // Проблемы исторической интерпретации археологических и этнографических источников Западной Сибири. – Томск, 1999. – С.44-45.
46.	45.	Майма V, местонахождение	Расположено к СВ от с. Майма	Датировка не установлена	Киреев С.М. 1989 г.	Киреев С.М. Майминский археологический комплекс // Проблемы изучения древней культуры населения Горного Алтая. Горно-Алтайск, 1988. – С.162-168.
47.	46.	Майма VI, могильник	Расположено к СВ от с. Майма	Датировка не установлена	Киреев С.М., Кочеев В.А. 1984 г.	Киреев С.М. Работы на Майминском комплексе // Проблемы сохранения, использования и исследования археологических памятников Алтая. – Барнаул, 1991б. – С.67-70.
48.	47.	Майма VII, могильник	Расположено к СВ от с. Майма	Разновременны й	Кадиков Б.Х. 1956 г.	Киреев С.М. Новые памятники эпохи раннего железа в предгорьях Алтая // Скифская эпоха Алтая. – Барнаул, 1986. – С.16-18.
49.	48.	Майма VIII, местонахождение	Расположено к СВ от с. Майма	Датировка не установлена	Киреев С.М. 1984 г.	Киреев С.М., Кудрявцев П.И. Новые памятники эпохи бронзы из Горного Алтая // Хронология и культурная принадлежность памятников каменного и бронзового веков Южной Сибири. – Барнаул, 1988. – С.164-166.
50.	49.	Майма IX, местонахождение	Расположено к СВ от с. Майма	Датировка не установлена	Киреев С.М. Нуянзин О.М. 1985 г.	Киреев С.М., Кудрявцев П.И. Новые памятники эпохи бронзы из Горного Алтая // Хронология и культурная принадлежность памятников каменного и бронзового веков Южной Сибири. – Барнаул, 1988. – С.164-166.
51.	50.	Майма X, местонахождение	Расположено к СВ от с. Майма	Датировка не установлена	Киреев С.М., Нуянзин О.М. 1986 г.	Киреев С.М., Кудрявцев П.И. Новые памятники эпохи бронзы из Горного Алтая // Хронология и культурная принадлежность памятников каменного и бронзового веков Южной Сибири. – Барнаул, 1988. – С.164-166.
52.	51.	Майма XI, местонахождение	Расположено к СВ от с. Майма	Датировка не установлена	Киреев С.М., Нуянзин О.М. 1986 г.	Киреев С.М., Кудрявцев П.И. Новые памятники эпохи бронзы из Горного Алтая // Хронология и культурная принадлежность памятников каменного и бронзового веков Южной Сибири. – Барнаул, 1988. – С.164-166.
53.	52.	Майма XIII, местонахождение	Расположено к СВ от с. Майма	Датировка не установлена	Киреев С.М., Нуянзин О.М. 1988 г.	Киреев С.М., Кудрявцев П.И. Новые памятники эпохи бронзы из Горного Алтая // Хронология и культурная принадлежность памятников каменного и бронзового веков Южной Сибири. – Барнаул, 1988. – С.164-166.
54.	53.	Майма XIV, поселение	Расположено к СВ от с. Майма	Датировка не установлена	Киреев С.М., Усанов И.В. 1986г.	Киреев С.М., Кудрявцев П.И. Новые памятники эпохи бронзы из Горного Алтая // Хронология и культурная принадлежность памятников каменного и бронзового веков Южной Сибири. – Барнаул, 1988. – С.164-166.
55.	54.	Майма XVI, поселение	Расположено к СВ от с. Майма	Датировка не установлена	Киреев С.М., Шульга П.И.	Киреев С.М., Кудрявцев П.И. Новые памятники эпохи бронзы из Горного Алтая // Хронология и культурная



					1988г.	принадлежность памятников каменного и бронзового веков Южной Сибири. – Барнаул, 1988. – С.164-166. Киреев С.М., Кудрявцев П.И., Полосина Я.Ю., Герасимов Е.В., Пивоварова Н.Н. Материалы к археологической карте северного Алтая // Охрана и изучение культурного наследия Алтая. – Барнаул, 1993. Ч. 1. – С.159-162.
56.	55.	Майма XVII, местонахождение	Расположено к СВ от с. Майма	Датировка не установлена	Киреев С.М., Кудрявцев П.И. 1989 г.	Киреев С.М., Кудрявцев П.И., Полосина Я.Ю., Герасимов Е.В., Пивоварова Н.Н. Материалы к археологической карте северного Алтая // Охрана и изучение культурного наследия Алтая. – Барнаул, 1993. Ч. 1. – С.159-162.
57.	56.	Майма XVIII, поселение	Расположено к СВ от с. Майма	Датировка не установлена	Киреев С.М. 1986 г.	Киреев С.М., Кудрявцев П.И., Полосина Я.Ю., Герасимов Е.В., Пивоварова Н.Н. Материалы к археологической карте северного Алтая // Охрана и изучение культурного наследия Алтая. – Барнаул, 1993. Ч. 1. – С.159-162.
58.	57.	Майма XIX, могильник	Расположен к СВ от с. Майма	Разновременны й	Киреев С.М., Нуянзин О.М. 1984 г.	Киреев С.М. Работы на Майминском комплексе в 1990 – 1991 гг. // Проблемы сохранения, использования и изучения памятников археологии. – Горно-Алтайск, 1992. – С.55-56. Киреев С.М., Кудрявцев П.И., Полосина Я.Ю., Герасимов Е.В., Пивоварова Н.Н. Материалы к археологической карте северного Алтая // Охрана и изучение культурного наследия Алтая. – Барнаул, 1993. Ч. 1. – С.159-162.
59.	58.	Майма XX, городище	Расположено в 1,6 км к С от с. Майма на двух террасовидных подошвах южной экспозиции г. Малый Камень. В 0,6 км к Ю находится могильник Майма-IV	Датировка не установлена	-	Археологические памятники и объекты Майминского района. Акимова Т.А., Бородовский А.П., Бородовская Е.Л., Киреев С.М. – Горно-Алтайск, 2008. – 144 с.
60.	59.	Майма-XXI, сторожевой пункт	Расположен в 3 км к С от с. Майма и в 0,1 км к В от поселения Майма-XII	Датировка не установлена	-	Археологические памятники и объекты Майминского района. Акимова Т.А., Бородовский А.П., Бородовская Е.Л., Киреев С.М. – Горно-Алтайск, 2008. – 144 с.
61.	60.	Манжерок-1, археологический комплекс	Расположен в устьевой зоне р. Едрала. Географические координаты по GPS-приемнику: N - 51°49.151', E - 085°46.721'. Высота над уровнем моря 400 м (по балтийской системе высот)	Разновременны й	Окладников А.П. 1977 г.	Археологические памятники и объекты Майминского района. Акимова Т.А., Бородовский А.П., Бородовская Е.Л., Киреев С.М. – Горно-Алтайск, 2008. – 144 с. Бородовский А.П., Ойношев В.П., Соёнов В.И., Суразаков А.С., Танкова М.В. Древности Чуйского тракта. – Горно-Алтайск, 2005. – 102 с.
62.	61.	Манжерок-2, стоянка	Расположен на левом берегу р. Едрала, в месте пересечения ее с Чуйским трактом.	Датировка не установлена	Окладников А.П. 1977 г.	Археологические памятники и объекты Майминского района. Акимова Т.А., Бородовский

			Географические координаты по GPS-приемнику: N - 51°49'151", E - 085°46.721". Высота над уровнем моря 400 м (по балтийской системе высот)			А.П., Бородовская Е.Л., Киреев С.М. – Горно-Алтайск, 2008. – 144 с. Бородовский А.П., Ойношев В.П., Соёнов В.И., Суразаков А.С., Танкова М.В. Древности Чуйского тракта. – Горно-Алтайск, 2005. – 102 с.
63.	62.	Манжерок-3, городище	Расположено в черте н.п. Манжерок. Географические координаты по GPS-приемнику: N - 51°50.136', E - 085°47.390'. Высота над уровнем моря 440 м (по балтийской системе высот)	Датировка не установлена	Бородовский А.П., Политов А.Н. 2001 г.	Бородовский А.П. Отчет о исследованиях центральноалтайского археологического отряда в Майминском и Чемальском районах Республики Алтай в 2002 г. – Новосибирск, 2003. Открытый лист № 409 от 14.06.2002 г. Бородовский А.П., Ойношев В.П., Соёнов В.И., Суразаков А.С., Танкова М.В. Древности Чуйского тракта. – Горно-Алтайск, 2005. – 102 с.
64.	63.	Манжерок-4, поселение	Расположено на северо-восточной окраине с.Манжерок, в 300 м северо-восточней городища Манжерок-3, на высокой террасе у склона горы правого берега р. Манжерок, в 1 км от её устья	Датировка не установлена	Бородовский А.П., Политов А.Н. 2001 г.	Бородовский А.П., Бородовская Е.Л. Археология и туризм Горного Алтая. – Новосибирск, 2005. – 60с.
65.	64.	Манжерок-5, поселение	Расположено недалеко от Манжерокских порогов на р. Катунь в пределах территории села. Географические координаты по GPS-приемнику: N - 51°49.828', E - 085°46.197'. Высота над уровнем моря 355 м (по балтийской системе высот)	Ранний железный век	Бородовский А.П. 2002 г.	Бородовский А.П. Отчет о исследованиях центральноалтайского археологического отряда в Майминском и Чемальском районах Республики Алтай в 2003 г. – Новосибирск, 2004. Открытый лист № 195 Бородовский А.П., Ойношев В.П., Соёнов В.И., Суразаков А.С., Танкова М.В. Древности Чуйского тракта. – Горно-Алтайск, 2005. – 102 с.
66.	65.	Манжерок-7, поселение	Расположено к северо-востоку от с. Манжерок на расстоянии 500 м, на правом берегу р. Манжерочки в предустьевой долине малого притока Катунь. Расстояние от устья р. Манжерочки до поселения Манжерок-7 составляет 1,5 км	Датировка не установлена	Бородовский А.П.	Бородовский А.П. Многослойный поселенческий комплекс Муны на нижней Катунь. // Древности Алтая. Известия лаборатории археологии. – Горно-Алтайск, 2001. – № 7. – С.56-67.
67.	66.	Манжерок-8, могильник	Находился на скальном выступе у горного склона, в 500 м к СВ от с. Манжерок	Датировка не установлена	Бородовский А.П.	Бородовский А.П., Бородовская Е.Л. Археология и туризм Горного Алтая. – Новосибирск, 2005. – 60с.
68.	67.	Манжерок-9, грунтовый могильник	Находится на территории села к западу от Манжерокского ключа	Датировка не установлена		Археологические памятники и объекты Майминского района. Акимова Т.А., Бородовский А.П., Бородовская Е.Л., Киреев С.М. – Горно-Алтайск, 2008. – 144 с.
69.	68.	Манжерок-10, печи	Находятся в 100-120 м северо-восточней городище Манжерок-3, в склоне левого берега р. Манжерок	Датировка не установлена	Политов А.Н., Воробьев Н.М.	Археологические памятники и объекты Майминского района. Акимова Т.А., Бородовский А.П., Бородовская Е.Л., Киреев С.М. – Горно-Алтайск, 2008. – 144 с.

70.	69.	Манжерок-11, грунтовый могильник	Располагался в верховьях р. Манжерочка	Датировка не установлена	-	Археологические памятники и объекты Майминского района. Акимова Т.А., Бородовский А.П., Бородовская Е.Л., Киреев С.М. – Горно-Алтайск, 2008. – 144 с.
71.	70.	Манжерок-12, грунтовый могильник	Располагался на новом кладбище с. Манжерок	Датировка не установлена	Политов А.Н.	Археологические памятники и объекты Майминского района. Акимова Т.А., Бородовский А.П., Бородовская Е.Л., Киреев С.М. – Горно-Алтайск, 2008. – 144 с.
72.	71.	Манжерок-карьер, грунтовый могильник	Располагался на левом берегу р. Манжерочка, в обнажении песчаного карьера, на северо-восточной окраине с. Манжерок	Датировка не установлена	-	Археологические памятники и объекты Майминского района. Акимова Т.А., Бородовский А.П., Бородовская Е.Л., Киреев С.М. – Горно-Алтайск, 2008. – 144 с.
73.	72.	Манжерокское озеро-1, каменная стела	Расположена на южной оконечности Манжерокского озера, в 1 км к СВ от с. Озерное	Начало I тыс. до н.э.	Воробьев Н.М. 2002 г.	Археологические памятники и объекты Майминского района. Акимова Т.А., Бородовский А.П., Бородовская Е.Л., Киреев С.М. – Горно-Алтайск, 2008. – 144 с.
74.	73.	Мунушка-1, местонахождение	Расположено в долине р. Мунушка, в 3 км вверх по течению от устья	Ранний железный век	Молодин В.И., Петрин В.Т.	Молодин В.И., Петрин В.Т. Разведка в Горном Алтае // Алтай в эпоху камня и раннего металла. – Барнаул, 1985. – С.50-73. Молодин В.И., Петрин В.Т. Памятник с микролитическим инвентарем в Горном Алтае // Проблемы археологии и этнографии южной Сибири. – Барнаул, 1990. – С.3-18.
75.	74.	Мунушка-2, местонахождение	Расположено в долине р. Мунушка, в 3 км вверх по течению от устья	Ранний железный век	Молодин В.И., Петрин В.Т.	Молодин В.И., Петрин В.Т. Разведка в Горном Алтае // Алтай в эпоху камня и раннего металла. – Барнаул, 1985. – С.50-73. Молодин В.И., Петрин В.Т. Памятник с микролитическим инвентарем в Горном Алтае // Проблемы археологии и этнографии южной Сибири. – Барнаул, 1990. – С.3-18.
76.	75.	Пещера Ядринцева (Таркольская), пещерная стоянка	Находится при впадении в р.Майма ее левого притока – ручья Таркол, в 1 км ниже с.Бирюля	Датировка не установлена	Ядринцев Н.М. 1880 г.	Ядринцев Н.М. Отчет о поездке, по поручению Зап.-Сиб. отдела имп. геогр. общ-ва, в Горный Алтай, к Телецкому озеру и в вершины Катунь члена – сотрудника отдела Н.М. Ядринцева в 1880 г. //Записки Западно-Сибирского отдела Императорского Русского Географического общества. Книга IV. 1882. – С.21-22. Сергеев С.М. Предварительное обследование пещеры «Тарт-Кол» в Бирюле. 1932 год. // НМРА, архив С.М. Сергеева. Инв. № 3. Вистингаузен В.К. Спелеоархеология Алтая // Археология и этнография Алтая. – Барнаул, 1982. – С.137-156.

77.	76.	Соузга, городище	Расположено в 0,25 км к Ю от с.Соузга	Датировка не установлена	-	-
78.	77.	СПТУ, местонахождение	Расположено в 1,5 км к Ю от Майминского СПТУ на полях, распаханых на террасе на правом берегу р. Катунь	I тыс. до н.э.	Киреев С.М., Фуршатова А.В.	Киреев С.М., Кудрявцев П.И., Полосина Я.Ю., Герасимов Е.В., Пивоварова Н.Н. Материалы к археологической карте северного Алтая // Охрана и изучение культурного наследия Алтая. – Барнаул, 1993. – Ч. 1. – С.159-162.
79.	78.	Страшный Лог, местонахождение	Расположено примерно в 2,5 км к СВ от с. Дубровка, в средней части большого урочища Страшный Лог	Датировка не установлена	Киреев С.М. 1986 г.	Киреев С.М., Кудрявцев П.И., Полосина Я.Ю., Герасимов Е.В., Пивоварова Н.Н. Материалы к археологической карте северного Алтая // Охрана и изучение культурного наследия Алтая. – Барнаул, 1993. – Ч. 1. – С.159-162.
80.	79.	Татарья-1, поселение	Расположено в 2,3 км к С от северо-восточной окраины г. Горно-Алтайска (с. Алферово) по правому берегу р. Татарья – правого притока р. Улалушка. Поселение располагается на террасовидном шестиметровом выступе склона Стамового хребта	Первая пол. I тыс. н.э.	Абдулганеев М.Т.	Абдулганеев М.Т. Отчет об археологических исследованиях в Майминском районе. – Горно-Алтайск, 1994. Открытый лист № 4 выдан АКИН 18.07.1994
81.	80.	Татарья-2, поселение	Расположено в 2,5 км к С от северо-восточной окраины г. Горно-Алтайска (с. Алферово) по правому берегу р. Татарья – правого притока р. Улалушка. Поселение располагается на террасовидном шестиметровом выступе склона Стамового хребта. К югу от поселения в р. Татарья впадает небольшой ручеек, а еще южнее находится поселение Татарья I	Первая пол. I тыс. н.э.	Абдулганеев М.Т.	Абдулганеев М.Т. Отчет об археологических исследованиях в Майминском районе. – Горно-Алтайск, 1994. Открытый лист № 4 выдан АКИН 18.07.1994
82.	81.	Татарья-3, поселение	Расположено в 3,4 км к С от северо-восточной окраины г. Горно-Алтайска (с. Алферово) по левому берегу р. Татарья – правого притока р. Улалушка. Поселение располагается на мысовидном выступе склона горы	Первая пол. I тыс. н.э.	Абдулганеев М.Т.	Абдулганеев М.Т. Отчет об археологических исследованиях в Майминском районе. – Горно-Алтайск, 1994. Открытый лист № 4 выдан АКИН 18.07.1994
83.	82.	Улалушка-I, поселение	Расположено в 6 км от устья реки на невысоком террасовидном уступе правого берега р. Улалушки, переходящем в склон г.Койбаши	Ранний железный век	Зяблицкий С.С., Чевалков Л.М. 1974 г.	Археологические памятники и объекты Майминского района. Акимова Т.А., Бородовский А.П., Бородовская Е.Л., Киреев С.М. – Горно-Алтайск, 2008. – 144 с.
84.	83.	Улалушка-II, курган	Расположен в 6 км от устья р.Улалушка на той же террасе, что и поселение Улалушка-I	Конец IV-III вв. до н.э.	Зяблицкий С.С., Чевалков Л.М. 1974 г.	Археологические памятники и объекты Майминского района. Акимова Т.А., Бородовский А.П., Бородовская Е.Л., Киреев С.М. – Горно-Алтайск, 2008. – 144 с.
85.	84.	Улалушка-III, поселение	Расположено на левом берегу р.Улалушка, в 7,5 км от устья реки и в 0,2 км от русла на вспаханном поле	Неолит, ранний железный век	Зяблицкий С.С., Чевалков Л.М. 1974 г.	Археологические памятники и объекты Майминского района. Акимова Т.А., Бородовский А.П., Бородовская Е.Л., Киреев С.М. – Горно-Алтайск, 2008. – 144 с.

86.	85.	Улалушка-IV, поселение	Расположено в 10 км от устья р.Улалушка, на ее правом берегу, в 0,1-0,2 км от русла	Палеолит, ранний железный век		Археологические памятники и объекты Майминского района. Акимова Т.А., Бородовский А.П., Бородовская Е.Л., Киреев С.М. – Горно-Алтайск, 2008. – 144 с.
87.	86.	Улалушка-V, могильник	Расположен на правом берегу р.Улалушка, в 9,5 км от ее устья на склоне горы близ дороги, ведущей в бывшую деревню Верх лалушка	Ранний железный век	Зяблицкий С.С. 1972 г.	Археологические памятники и объекты Майминского района. Акимова Т.А., Бородовский А.П., Бородовская Е.Л., Киреев С.М. – Горно-Алтайск, 2008. – 144 с.
88.	87.	Улалушка-VI, поселение	Расположено в 12 км от устья р.Улалушка, на ее левом берегу, на вершине и склоне длинной невысокой гривы	Конец I тыс. до н.э.	Зяблицкий С.С.	Археологические памятники и объекты Майминского района. Акимова Т.А., Бородовский А.П., Бородовская Е.Л., Киреев С.М. – Горно-Алтайск, 2008. – 144 с.
89.	88.	Улалушка-VII, поселение	Расположено на правом берегу р.Улалушка, в 13,5 км от ее устья, и в 1,5 км от бывшей деревни Верх Улалушка	Конец I тыс. до н.э. – начало I тыс. н.э.	Зяблицкий С.С.	Археологические памятники и объекты Майминского района. Акимова Т.А., Бородовский А.П., Бородовская Е.Л., Киреев С.М. – Горно-Алтайск, 2008. – 144 с.
90.	89.	Улалушка-VIII, поселение	Расположено на правом берегу р. Улалушка, в 14 км от ее устья и в 2 км к В от бывшей деревни Верх Улалушка на слегка пологом широком склоне горы	Ранний железный век	Киреев С.М. 1985 г.	Археологические памятники и объекты Майминского района. Акимова Т.А., Бородовский А.П., Бородовская Е.Л., Киреев С.М. – Горно-Алтайск, 2008. – 144 с.
91.	90.	Урлу-Аспак-1, поселение	Расположено на северо-западной окраине с. Урлу-Аспак на мысовидном выступе надпойменной террасы правого берега р. Майма. С северо-запада мыс ограничен ручьем Тайгаш, юго-западная часть мыса разрушена грунтовой дорогой Бирюля – Урлу-Аспак. Большая часть ровной поверхности мыса занята сельским кладбищем	Палеолит и ранний железный век	Акимова Т.А. 2007 г.	Акимова (Вдовина) Т.А. Отчет об аварийных археологических работах на объекте Урлу-Аспак-1 на территории Майминского района Республики Алтай в 2007 году. – Горно-Алтайск, 2008. Открытый лист № 1474 от 02.11.2007 г.
92.	91.	Урлу-Аспак-2, поселение	Расположено к Ю от с. Урлу-Аспак в сторону Каракольских озер на предполагаемом участке строительства автодороги	IV-VI вв. до н.э.	-	-
93.	92.	Усть-Барангол, остатки железоплавильного производства	Находятся на северо-восточной окраине современного с. Барангол, у горного склона около ручья	Вторая половина I тыс. н.э.	Исследовал Зиняков Н.М.	Зиняков Н.М. История черной металлургии и кузнечного дела древнего Алтая. – Томск, 1988. – С.72, 153, 200-201.
94.	93.	Усть-Кутырга-1, местонахождение	Расположено около устья р. Кутырга в 300 м к ЮЗ от впадения р. Кутырга в р. Мунушка	Датировка не установлена	Бородовский А.П. 1998 г.	Бородовский А.П. Отчет о полевых исследованиях в 1998 г. на нижней Катунь (Майминский и Чемальский районы Республики Алтай). – Новосибирск, 1999.
95.	94.	Усть-Муны-1, могильник	Расположен на южной окраине села Муны, в 84 м к ССВ от километрового знака 475/488 Чуйского тракта, напротив южного въезда в с. Муны. Расстояние до р.Муны от могильника составляет 350 м. Географические координаты по	Датировка не установлена	Бородовский А.П. Михайлов Д.А. 2002 г.	Бородовский А.П. Отчет о исследованиях центральноалтайского археологического отряда в Майминском и Чемальском районах Республики Алтай в 2002 г. – Новосибирск, 2003. Открытый лист № 409 от 14.06.2002 г.

			GPS-приемнику: N - 51°43.147', E - 85°45.974'. Высота над уровнем моря 385 м (по балтийской системе высот)			Бородовский А.П., Ойношев В.П., Соёнов В.И., Суразаков А.С., Танкова М.В. Древности Чуйского тракта. – Горно-Алтайск, 2005. – 102 с.
96.	95.	Усть-Муны-2, поселение	Расположено в устье р. Муны, около моста Чуйского тракта	Эпоха палеометалла (?)	-	Бородовский А.П., Ойношев В.П., Соёнов В.И., Суразаков А.С., Танкова М.В. Древности Чуйского тракта. – Горно-Алтайск, 2005. – 102 с.
97.	96.	Усть-Муны-3, могильник	Располагался около с. Муны	Датировка не установлена	-	Абдулганеев М.Т., Кирюшин Ю.Ф., Кадиков Б.Х. Материалы эпохи бронзы из Горного Алтая // Археология и этнография Алтая. – Барнаул, 1982. – С.43-63. Бородовский А.П., Ойношев В.П., Соёнов В.И., Суразаков А.С., Танкова М.В. Древности Чуйского тракта. – Горно-Алтайск, 2005. – 102 с.
98.	97.	Черемшанка, городище	Расположено на высокой мысовидной аллювиальной террасе, на южной окраине с. Черемшанка. Географические координаты по GPS-приемнику: N - 51°52.138', E - 85°46.836'. Высота над уровнем моря 345 м (по балтийской системе высот)	Первая половина I тыс. н.э.	Кадиков Б.Х. 1958 г.	Киреев С.М. Поселение Черемшанка // Охрана и исследование археологических памятников Алтая. – Барнаул: БГПИ, 1991. – С. 84-89. Бородовский А.П., Ойношев В.П., Соёнов В.И., Суразаков А.С., Танкова М.В. Древности Чуйского тракта. – Горно-Алтайск, 2005. – 102 с.
99.	98.	Черемшанка-1, местонахождение	Расположено в долине речки Черемшанка, в 0,5 км вверх по течению от Чуйского тракта, поворот на 111 км	Датировка не установлена	Молодин В.И., Петрин В.Т.	Молодин В.И., Петрин В.Т. Разведка в Горном Алтае // Алтай в эпоху камня и раннего металла. – Барнаул, 1985. – С.50-73.
100.	99.	Черемшанка-2, местонахождение	Расположено в долине речки Черемшанка, в 0,5 км вверх по течению от Чуйского тракта, поворот на 111 км	Датировка не установлена	Молодин В.И., Петрин В.Т.	Молодин В.И., Петрин В.Т. Разведка в Горном Алтае // Алтай в эпоху камня и раннего металла. – Барнаул, 1985. – С.50-73.
101.	100.	Чоурак I, местонахождение	Расположено в 1,5 км от трассы Чемал – Майма на левом берегу р. Чоурак	Датировка не установлена	Бородовский А.П.	Бородовский А.П. Отчет о исследованиях центральноалтайского археологического отряда в 1995 г. (Майминский район Республики Алтай). – Новосибирск, 1996.
102.	101.	Чултуков Лог-1, могильник	Расположен в одноименном урочище на ровном участке Катунской террасы у подошвы горного склона. Географические координаты по GPS-приемнику: N - 51°50.199', E - 085°43.971'	Ранний железный век	Бородовский А.П. 2000 г.	Бородовский А.П. Отчет о исследованиях центральноалтайского археологического отряда в Майминском районе Республики Алтай в 2001 г. – Новосибирск, 2002. Бородовский А.П. Отчет о исследованиях центральноалтайского археологического отряда в Майминском и Чемальском районах Республики Алтай в 2003 г. – Новосибирск, 2004. Бородовский А.П. Отчет о исследованиях центральноалтайского археологического отряда в Майминском и Чемальском районах Республики Алтай в 2002 г. – Новосибирск, 2003. Открытые листы № 115, № 195, № 409 от

						14.06.2002г..
103.	102.	Чултуков Лог-1а, сувак	По кромке террасы могильного поля курганной группы Чултуков Лог-1, проходит сувак. Географические координаты по GPS-приемнику: N - 51°50.199', E - 085°43.971'	Датировка не установлена	Бородовский А.П. 2002 г.	Бородовский А.П. Исследования на Нижней и Средней Катуні // Археологические открытия 2002 года. – М., 2003. – С.335-337. Бородовский А.П. Скифские модницы с нижней Катуні // Наука в Сибири. Новосибирск, 2003. – №34-35 (2420-2421). – С. 7.
104.	103.	Чултуков Лог-2, могильник	Расположен в 200 м к С от памятника Чултуков Лог-1 на небольшом высоком горном выступе горного склона. Географические координаты по GPS-приемнику: N - 51°50.327', E - 085°43.979'	Датировка не установлена	Бородовский А.П. 2002 г.	Бородовский А.П. Отчет о исследованиях центральноалтайского археологического отряда в Майминском и Чемальском районах Республики Алтай в 2002 г. – Новосибирск, 2003. Открытый лист № 409
105.	104.	Чултуков Лог-3, могильник	Расположен в 1,2 км к СЗ от с.Манжерок, напротив памятника В.Я. Шишкову. Географические координаты по GPS-приемнику: N - 51°50.116', E - 085°44.160'	Эпоха палеометалла	Бородовский А.П. 2002 г.	Бородовский А.П. Отчет о исследованиях центральноалтайского археологического отряда в Майминском и Чемальском районах Республики Алтай в 2002 г. – Новосибирск, 2003. Открытый лист № 409 от 14.06.2002 г.
106.	105.	Чултуков Лог-4, могильник	Расположен около кромки горного склона, в лесу. Географические координаты по GPS-приемнику: N - 51°50.129', E - 85°44.355'	Датировка не установлена	Бородовский А.П. 2003 г.	Бородовский А.П., Ойношев В.П., Соёнов В.И., Суразаков А.С., Танкова М.В. Древности Чуйского тракта. – Горно-Алтайск, 2005. – 102 с.
<b>Шебалинский район</b>						
107.	1.	Адаткан, могильник	Расположен на правом берегу р.Адаткан, в 2,2 км к Ю от с. Беш-Озёк	Датировка не установлена	Ойношев В.П.	Долина Беш (Историко-этнографический очерк) /Составитель В.П. Ойношев. – Горно-Алтайск: АКИН, 2012. – 104 с. – фото. Соёнов В.И., Ойношев В.П. Археологические памятники и объекты Шебалинского района. – Горно-Алтайск, 2006. – 100 с.
108.	2.	Айулу Белтирген, пещера	Находится в закрытом лого на левом берегу р. Апшухта, в 5 км к СВ от с. Верх-Апшухта	Датировка не установлена	Чаптынов Н.В. 2002 г.	Соёнов В.И., Ойношев В.П. Археологические памятники и объекты Шебалинского района. – Горно-Алтайск, 2006. – 100 с.
109.	3.	Ак-Кобы, одиночный курган	Расположен в 1,5 км к З от центра с. Верх-Апшухта, на правом берегу р. Сорулу-Айры, на распаханном поле	Датировка не установлена	Соёнов В.И. 1989 г.	Соёнов В.И. Разведочные работы в окрестностях сел Апшухта и Каспа // Проблемы изучения древней и средневековой истории Горного Алтая. – Горно-Алтайск, 1990. – С.202-216.
110.	4.	Аккем, могильник	Расположен в 4 км к ЮЗ от с. Беш-Озёк	Датировка не установлена	Ойношев В.П.	-
111.	5.	Актел I, одиночный курган	Расположен на правом берегу р. Актел, в 1,5 км к З от центра села, в устье большого лога, справа от автодороги на высоком	Датировка не установлена	Соёнов В.И. 2006 г. (экспедиция	Соёнов В.И. Отчет об археологических исследованиях в Чемальском, Шебалинском, Онгудайском, Кош-Агачском районах Республики

			террасовидном уступе. Географические координаты по GPS-приемнику: N -51°31'109", E - 85°38'477". Высота 711 м над уровнем моря (по балтийской системе высот)		АКИН)	Алтай в 2006 г. – Горно-Алтайск, 2006. Открытый лист № 297 от 19.05.2006 г.
112.	6.	Актел II, местонахождение	Расположено на правом берегу р. Актел, в 1,5 км к З от центра села, в устье большого лога, справа от автодороги в 80 м северо-западнее одиночного кургана Актел I. Географические координаты по GPS-приемнику: N - 51°31'109", E -85°38'477". Высота 707 м над уровнем моря (по балтийской системе высот)	Датировка не установлена	Соёнов В.И. 2006 г. (экспедиция АКИН)	Соёнов В.И. Отчет об археологических исследованиях в Чемальском, Шебалинском, Онгудайском, Кош-Агачском районах Республики Алтай в 2006 г. – Горно-Алтайск, 2006. Открытый лист № 297 от 19.05.2006 г.
113.	7.	Алтыгы-Кудаты, петроглифы	Находятся примерно в 8 км к СВ от с. Беш-Озёк, на правом берегу р. Нижняя Кудаты	Датировка не установлена	Ойношев В.П.	Долина Беш (Историко-этнографический очерк) /Составитель В.П. Ойношев. – Горно-Алтайск: АКИН, 2012. – 104 с. – фото. Соёнов В.И., Ойношев В.П. Археологические памятники и объекты Шебалинского района. – Горно-Алтайск, 2006. – 100 с.
114.	8.	Апшухта, местонахождение	Расположено на юго-западной окраине с. Верх-Апшухта, в 300 м к З от современного места слияния двух небольших речек Едор и Сорулу-Айры, на краю террасы	Палеолит	Соёнов В.И. 1988 г.	Елин В.Н., Соёнов В.И. Новые археологические памятники в зоне планируемого строительства Катунской ГЭС // Археологические исследования на Катунь. – Новосибирск, 1990. – С. 161-177.
115.	9.	Апшухта I, местонахождение	Расположено на левом берегу р.Апшухта, на северной окраине с. Верх-Апшухта, на склоне южной экспозиции	Эпоха бронзы	Исследовали Соёнов В.И., Эбель А.В. в 1991 г.	Вдовна Т.А., Соёнов В.И. Местонахождение Апшухта I // Историко-культурное наследие Северной Азии: итоги и перспективы изучения на рубеже тысячелетий. – Барнаул, 2001. – С. 214-215.
116.	10.	Апшухта II, могильник	Расположен на левом берегу р.Апшухта, на северной окраине с. Верх-Апшухта, на склоне южной экспозиции	Датировка не установлена	Соёнов В.И. 1992 г.	Соёнов В.И., Ойношев В.П. Археологические памятники и объекты Шебалинского района. – Горно-Алтайск, 2006. – 100 с.
117.	11.	Апшухта III, одиночный курган	Расположен на склоне горы севернее с. Верх-Апшухта, на краю небольшой седловинки	Датировка не установлена	Соёнов В.И. 1992 г.	Соёнов В.И., Ойношев В.П. Археологические памятники и объекты Шебалинского района. – Горно-Алтайск, 2006. – 100 с.
118.	12.	Апшухта IV, одиночная выкладка	Находилась на склоне горы севернее с. Верх-Апшухта, на небольшой седловинке	Датировка не установлена	Соёнов В.И. 1992 г.	Соёнов В.И., Ойношев В.П. Археологические памятники и объекты Шебалинского района. – Горно-Алтайск, 2006. – 100 с.
119.	13.	Апшухта V, могильник	Расположен на западной окраине с. Верх-Апшухта на широкой террасе, образованной наносами рр. Едор и Сорулу-Айры	Предположительно – эпоха ранней бронзы	Соёнов В.И. 1992 г.	Соёнов В.И., Ойношев В.П. Археологические памятники и объекты Шебалинского района. – Горно-Алтайск, 2006. – 100 с.
120.	14.	Арбайтушка I, могильник	Расположен на правом берегу р.Песчаная, на левом берегу р.Арбайтушка в 3,2 км к ЮВ от центра с. Ильинка, в 0,7 км к ВЮВ от устья р. Арбайтушка на распаханном поле. Географические координаты по GPS-приемнику: N - 51°25.362', E - 085°08.595'	Датировка не установлена	Соёнов В.И. 2006 г. (экспедиция АКИН)	Соёнов В.И., Ойношев В.П. Археологические памятники и объекты Шебалинского района. – Горно-Алтайск, 2006. – 100 с. Открытый лист № 297 от 19.05.2006 г.



121.	15.	Арыкем, могильник	Расположен в окрестностях с. Беш-Озёк	Эпоха раннего железа	Мамадаков Ю.Т. 1981 г.	Мамадаков Ю.Т. Работы Онгудайского отряда //Археологические открытия 1981 года. – М., 1983. – С. 212.
122.	16.	Барагаш, петроглифы	Расположены в окрестностях с.Барагаш, в верхнем течении р.Песчаная	Датировка не установлена	Исследовал Елин В.Н. в 1980 г.	Кубарев В.Д., Маточкин Е.П. Петроглифы Алтая. – Новосибирск, 1992. – 123 с.
123.	17.	Барагаш, стела	Расположена на левобережье р.Барагаш, в 2 км к ЮЗ от центра с.Барагаш, на правом берегу р.Барагашонок – левого притока р. Барагаш, на террасе прямо над карьером дорожников. Географические координаты по GPS-приемнику: N - 51°16'10,5", E - 85°10'33.2". Высота 946 м над уровнем моря (по балтийской системе высот)	Датировка не установлена	Исследовали Ойношев В.П., Соёнов В.И. в 1999 г.	Соёнов В.И., Ойношев В.П. Археологические памятники и объекты Шебалинского района. – Горно-Алтайск, 2006. – 100 с.
124.	18.	Барагаш, могильник	Расположен в 2 км к ЮЗ от с.Барагаш	Датировка не установлена	Ойношев В.П.	Соёнов В.И., Ойношев В.П. Археологические памятники и объекты Шебалинского района. – Горно-Алтайск, 2006. – 100 с.
125.	19.	Барагаш I, могильник	Расположен в 3,5 км к ЮЗ от центра с. Барагаш, на левобережье р. Барагаш, на 21 км автодороги Белый-Ануй – Барагаш. Географические координаты по GPS-приемнику: N - 51°15'11,0", E - 085°09'27,7". Высота 958 м над уровнем моря (по балтийской системе высот)	Датировка не установлена	Исследовали Сорокин С.С. в 1966г., Соёнов В.И. в 2003 г.	Соёнов В.И. Отчет об археологических исследованиях в Горном Алтае. – Горно-Алтайск, 2003.
126.	20.	Барагаш II, могильник	Расположен в 3 км к ЮЗ от центра с. Барагаш, на левобережье р. Барагаш, на 22 км автодороги Белый-Ануй – Барагаш. Географические координаты по GPS-приемнику: N - 51°15'28,6", E - 085°09'52,4". Высота 952 м над уровнем моря (по балтийской системе высот)	Датировка не установлена	Исследовали Сорокин С.С. в 1966 г., Соёнов В.И. в 2003 г.	Соёнов В.И. Отчет об археологических исследованиях в Горном Алтае. – Горно-Алтайск, 2003.
127.	21.	Барлак-1, одиночный курган	Расположен в 900 м к ЮЗ от километрового знака 438/525 Чуйского тракта. Географические координаты по GPS-приемнику: N - 51°29,705', E - 85°33,144'. Высота над уровнем моря 655 м (по балтийской системе высот)	Датировка не установлена	Бородовский А.П. 2004 г.	Бородовский А.П. Отчет о исследованиях центральноалтайского археологического отряда в Майминском и Шебалинском районах Республики Алтай в 2004 г. – Новосибирск, 2005. Открытый лист № 209
128.	22.	Башта, могильник	Расположен на левом берегу р.Песчаной, на распахиваемом ранее поле, в 400 м вниз по р.Песчаной от устья ручья Башта	Датировка не установлена	-	-
129.	23.	Бертка, местонахождение	Находится в 9 км севернее с.Верх-Апшухта, в 200 м от современного места слияния рр. Бертка и Агалык, на краю террасового мыса, образованного речными наносами	Предположительно – конец палеолита – мезолит	Соёнов В.И. 1989 г.	Соёнов В.И. Разведочные работы в окрестностях сел Апшухта и Каспа // Проблемы изучения древней и средневековой истории Горного Алтая. – Горно-Алтайск, 1990. – С.202-216
130.	24.	Беш-Бажы, стелы	Два вертикально вкопанных плоских камня	Датировка не	Ойношев В.П.	Долина Беш (Историко-этнографический очерк)

			высотой 1,3-1,5 м расположены на правом берегу реки Песчаная, в 7 км к ЮВ от с.Беш-Озёк, по дороге в с. Озерное Онгудайского района	установлена		/Составитель В.П. Ойношев. – Горно-Алтайск: АКИН, 2012. – 104 с. – фото. Соёнов В.И., Ойношев В.П. Археологические памятники и объекты Шебалинского района. – Горно-Алтайск, 2006. – 100 с.
131.	25.	Беш-Бажы I, петроглифы	Находятся примерно в 8 км к ЮВ от с. Беш-Озёк, на правом берегу реки Песчаная	Датировка не установлена	Ойношев В.П.	Долина Беш (Историко-этнографический очерк) /Составитель В.П. Ойношев. – Горно-Алтайск: АКИН, 2012. – 104 с. – фото. Соёнов В.И., Ойношев В.П. Археологические памятники и объекты Шебалинского района. – Горно-Алтайск, 2006. – 100 с.
132.	26.	Беш-Бажы II, петроглифы	Находятся в 10 км к ЮВ от с.Беш-Озёк, на правом берегу реки Песчаной	Датировка не установлена	Ойношев В.П.	Соёнов В.И., Ойношев В.П. Археологические памятники и объекты Шебалинского района. – Горно-Алтайск, 2006. – 100 с.
133.	27.	Беш-Озёк, петроглифы	Находятся в окрестностях с. Беш-Озек по рекам Песчаная, Верхняя Кудаты, Нижняя Кудаты и в урочище Узун-Кобы	Разновременны	Исследовали Елин В.Н. в 1980 г. Мамадаков Ю.Т. в 1981 г.	Елин В.Н., Некрасов В.А. Новые петроглифы Горного Алтая // Охрана и исследования археологических памятников Алтая. – Барнаул, 1991. – С. 145-148.
134.	28.	Беш-Озёк, могильник	Расположен на одном из приусадебных участков в центре с. Беш-Озёк	Эпоха бронзы	Суразаков А.С., Ларин О.В. 1989 г.	Суразаков А.С., Ларин О.В. Ксемантике каракольских писаниц // Археологические и фольклорные источники по истории Горного Алтая. – Горно-Алтайск, 1994. – С. 31-38.
135.	29.	Беш-Озёкское изваяние (чашечный камень)	Находится на южной окраине с. Беш-Озёк в ограде Тыдыкова Б.Н. в поваленном состоянии вместе с грудой камней	Датировка не установлена	Ойношев В.П. Исследовал Кубарев В.Д.	Соёнов В.И., Ойношев В.П. Археологические памятники и объекты Шебалинского района. – Горно-Алтайск, 2006. – 100 с.
136.	30.	Бичикту-Ажу, петроглифы	Находятся на левом берегу р. Кубаш (урочище Соору) на склоне горы между селами Барагаш и Шаргайта	Датировка не установлена	Ойношев В.П.	-
137.	31.	Большой Толгоек, могильник	Расположен на ЮВ окраине с. Апшухта на высоком террасовидном уступе	II четверть III - I четверть II тыс. до н.э.	Исследовал Соёнов В.И. в 1990-1991 гг.	Соёнов В.И. Разведочные работы в окрестностях сёл Апшухта и Каспа // Проблемы изучения древней и средневековой истории Горного Алтая. – Горно-Алтайск, 1990. – С. 202-216.
138.	32.	Булухта, местонахождение	Располагалось в 5 км к ЗЮЗ от с.Черга по дороге на с. Усть-Кан, в устье р. Булухта, на правом ее берегу	Предположительно – верхний палеолит-мезолит	Исследовали Ойношев В.П., Соёнов В.И. в 1998 г.	Соёнов В.И., Ойношев В.П. Археологические памятники и объекты Шебалинского района. – Горно-Алтайск, 2006. – 100 с.
139.	33.	Булухта, одиночный курган	Расположен на правом берегу ручья Булухта, левого притока р.Шиверта	Датировка не установлена	-	-
140.	34.	Верхний Аскат-2, могильник	Расположен на левом берегу р.Верхний Аскат, на левом берегу р. Песчаная, в 4,6 км к ССВ от центра с. Барагаш, в 725 м к В от автодороги Черга – Барагаш – Усть-Кан, на террасовидном	Датировка не установлена	Исследовал Соёнов В.И. в 2011г.	Соёнов В.И. Отчет об археологических разведках в Шебалинском и Майминском районах Республики Алтай в 2011 году. – Горно-Алтайск, 2012. Открытый лист № 401 от 06.06.2011г.

			склоне, поросшем лиственничным лесом. Географические координаты объекта № 1 по GPS-приемнику: N - 51°19,230', E - 085°12,102'. Высота над уровнем моря 953 м (по балтийской системе высот)			
141.	35.	Дъан Ак-Кем, могильник	Расположен на левом берегу р.Дъан Ак-Кем, в 1,5 км к З от с.Беш-Озёк	Датировка не установлена	Ойношев В.П.	Долина Беш (Историко-этнографический очерк) /Составитель В.П. Ойношев. – Горно-Алтайск: АКИН, 2012. – 104 с. – фото. Соёнов В.И., Ойношев В.П. Археологические памятники и объекты Шебалинского района. – Горно-Алтайск, 2006. – 100 с.
142.	36.	Дъаныс-Тыт, петроглифы	Находятся примерно в 2 км к Ю от с. Беш-Озёк, на правом берегу р. Адаткан	Датировка не установлена	Ойношев В.П.	Долина Беш (Историко-этнографический очерк) /Составитель В.П. Ойношев. – Горно-Алтайск: АКИН, 2012. – 104 с. – фото. Соёнов В.И., Ойношев В.П. Археологические памятники и объекты Шебалинского района. – Горно-Алтайск, 2006. – 100 с.
143.	37.	Дъектиек, могильник	Расположен в 500 м к С от с.Дъектиек на мысе на левом берегу р.Дъектиек	IV тыс. до н.э.	Исследовали Кочеев В.А., Тадыкин С.А.	-
144.	38.	Дъектиек, могильник	Расположен в 2 км к СВ от с.Дъектиек на левом берегу р. Гордуба на распаханном поле	Датировка не установлена	Соёнов В.И. 1989 г.	Соёнов В.И., Ойношев В.П. Археологические памятники и объекты Шебалинского района. – Горно-Алтайск, 2006. – 100 с.
145.	39.	Едор, могильник	Расположен на левом берегу р.Едор, в 1 км к ЮЗ от окраины с. Верх-Апшуяхта, на поле	Датировка не установлена	Соёнов В.И. 1992 г.	Соёнов В.И., Ойношев В.П. Археологические памятники и объекты Шебалинского района. – Горно-Алтайск, 2006. – 100 с.
146.	40.	Едролу, могильник	Расположен в 2,8 км к ЮЗ от окраины с. Верх-Апшуяхта, в междуречье Едора и Чаптыяка, в 600 м от места их слияния, на террасе	Датировка не установлена	Соёнов В.И. 1989 г.	Соёнов В.И. Разведочные работы в окрестностях сел Апшуяхта и Каспа // Проблемы изучения древней и средневековой истории Горного Алтая. – Горно-Алтайск, 1990. – С.202-216..
147.	41.	Емурлинское городище	Расположено на границе Шебалинского и Чемальского районов, на северо-восточном краю высокой левобережной террасы р.Емурла – левого притока Катунь, в 0,55 км от устья, в 10 км к СВ от с. Камай, в 3,7 км к ЮВ от с.Чепош. Географические координаты середины объекта по GPS-приемнику: N - 51°33,682', E - 085°52,025'. Высота над уровнем моря 462 м (по балтийской системе высот)	Датировка не установлена	Исследовал Соёнов В.И. 2012 г.	Соёнов В.И. Отчет об археологических разведках в Майминском, Шебалинском и Чемальском районах Республики Алтай в 2012 году. – Горно-Алтайск, 2013. Соёнов В.И., Соёнов Д.В., Константинов Н.А. Древние городища Алтая / Fortified settlements of Altai. Горно-Алтайск: ГАГУ, 2016.
148.	42.	Илуш, оленный камень	Обнаружен на краю распаханного поля, на правом берегу ручья Илуш (на правом берегу р.Песчаная)	Датировка не установлена	-	-

149.	43.	Каменный лог, скальное захоронение	Обнаружено в местности Каменный лог, расположенном на одном из отрогов Семинского хребта к юго-востоку от с. Шебалино	Вторая четверть X – начало XI в.	-	Соёнов В.И., Трифанова С.В., Вдовина Т.А., Яжанкина С.И. Средневековое скальное захоронение в Каменном логу // Древности Алтая. – Горно-Алтайск, 2002. – № 9. – С. 117-124.
150.	44.	Кара-Дьярык, могильник	Расположен в местности Кара-Дьярык на левом берегу р. Сорулу-Айры на 3 км от дороги Апшухта – Шебалино	III-II тыс. до н.э.	Соёнов В.И. 1989 г.	Соёнов В.И. Разведочные работы в окрестностях сел Апшухта и Каспа // Проблемы изучения древней и средневековой истории Горного Алтая. – Горно-Алтайск, 1990. – С. 202-216.
151.	45.	Кара-Суу, местонахождение	Расположено на левом берегу р. Песчаная, в 0,4 км к СЗ от устья ручья Карасук, на северо-западной окраине с. Ильинка, на третьей левобережной надпойменной террасе р. Песчаная, к ЮВ от горы Межелик	Палеолит	Константинов Н.А. 2011 г.	Константинов Н.А. Отчет об археологической разведке в окрестностях с. Ильинка Шебалинского района Республики Алтай в 2011 году. – Горно-Алтайск, 2012. Открытый лист № 855 от 27.07.2011 г.
152.	46.	Карасу, петроглифы	Находятся в 12 км к Ю от с. Беш-Озёк, у слияния рек Адаткан и Карасу	Датировка не установлена	Ойношев В.П.	Долина Беш (Историко-этнографический очерк) /Составитель В.П. Ойношев. – Горно-Алтайск: АКИН, 2012. – 104 с. – фото. Соёнов В.И., Ойношев В.П. Археологические памятники и объекты Шебалинского района. – Горно-Алтайск, 2006. – 100 с.
153.	47.	Каспа, могильник	Расположен на левом берегу р.Каспа в центре села около зданий детского сада, магазина, школы	Датировка не установлена	Соёнов В.И. 1989 г.	Соёнов В.И., Ойношев В.П. Археологические памятники и объекты Шебалинского района. – Горно-Алтайск, 2006. – 100 с.
154.	48.	Каспа, могильник	Расположен на правом берегу р. Каспа недалеко от впадения её в р. Катунь	Датировка не установлена	-	-
155.	49.	Кереес-Туу, местонахождение (По Л.М. Чевалкову местонахождение называется Безымянный)	Расположено в 5 км к ЮВ от центра с. Барлак, на левобережье р. Кереес-Туу – правого притока р. Сема	Палеолит – эпоха раннего железа	Ойношев В.П., Трифанова С.В. 2003г.	Чевалков Л.М. Археологические памятники долины реки Сема // Изучение историко-культурного наследия народов Южной Сибири. – Горно-Алтайск, 2005. – Вып. 1. – С. 3-8.
156.	50.	Кислая, местонахождение	Находится в 500-600 м вниз по р.Семе от окраины села Шебалино, на террасовидном выступе высотой до 10 м	Конец палеолита-мезолита	Чевалков Л.М. 2003 г.	Чевалков Л.М. Отчет об археологических работах на территории Онгудайского, Шебалинского районов РА в 2003 году. – Горно-Алтайск, 2004. Открытый лист № 549 от 16.06.2003г. Чевалков Л.М. Археологические памятники долины реки Сема // Изучение историко-культурного наследия народов Южной Сибири. – Горно-Алтайск, 2005. – Выпуск 1. – С. 7.
157.	51.	Кичинек Ак-Кем, могильник	Расположен к Ю от с. Беш-Озёк в местности Кичинек Ак-Кем	Датировка не установлена	Ойношев В.П.	Долина Беш (Историко-этнографический очерк) /Составитель В.П. Ойношев. – Горно-Алтайск: АКИН, 2012. – 104 с. – фото. Соёнов В.И., Ойношев В.П. Археологические

						памятники и объекты Шебалинского района. – Горно-Алтайск, 2006. – 100 с.
158.	52.	Кодурге-Таш, могильник	Расположен в 2,5 км к ЮЗ от с.Беш-Озёк у подножья скалы Кодурге-Таш, на левом берегу реки Шиберти (Шиверта)	Датировка не установлена	Ойношев В.П.	Долина Беш (Историко-этнографический очерк) /Составитель В.П. Ойношев. – Горно-Алтайск: АКИН, 2012. – 104 с. – фото. Соёнов В.И., Ойношев В.П. Археологические памятники и объекты Шебалинского района. – Горно-Алтайск, 2006. – 100 с.
159.	53.	Кодурге-Таш, одиночный курган	Расположен в 3 км к ЮЗ от с.Беш-Озёк у подножья скалы Кодурге-Таш, на левом берегу реки Шиберти (Шиверта)	Датировка не установлена	Ойношев В.П.	Соёнов В.И., Ойношев В.П. Археологические памятники и объекты Шебалинского района. – Горно-Алтайск, 2006. – 100 с.
	54.	Кубаш I, могильник	Расположен на правом берегу р.Песчаная, к ЮВ от с. Барагаш. Могильное поле начинается от АЗС на окраине села и заканчивается на островке между двумя протоками р. Кубаш. Географические координаты середины памятника по GPS-приемнику N - 51°16'201", E - 85°13'567". Высота 963 м над уровнем моря (по балтийской системе высот)	Датировка не установлена	Исследовал Соёнов В.И. в 1991 г.	Соёнов В.И. Отчет об археологических разведках в Шебалинском и Майминском районах Республики Алтай в 2011 году. – Горно-Алтайск, 2012. Открытый лист № 401 от 06.06.2011г.
160.	55.	Кубаш II, могильник	Расположен на правом берегу р.Песчаная, в 6 км к ЮВ от с.Барагаш, на левом берегу р.Кубаш. Могильник Кубаш II фактически является продолжением могильного поля Кубаш I. Географические координаты середины памятника по GPS-приемнику N - 51°14'500", E - 85°15'732". Высота 964 м над уровнем моря (по балтийской системе высот)	Датировка не установлена	Исследовал Соёнов В.И. в 1991 г.	Соёнов В.И. Отчет об археологических разведках в Шебалинском и Майминском районах Республики Алтай в 2011 году. – Горно-Алтайск, 2012. Открытый лист № 401 от 06.06.2011г.
161.	56.	Куберги, могильник	Расположен на левобережье р.Песчаная, в 3 км к ЮЗ от центра с. Шаргайта, на левом берегу ручья Куберги. Географические координаты по GPS-приемнику: N - 51°10.462', E - 85°15.090'	Датировка не установлена	Исследовали Ойношев В.П., Трифанова С.В. в 2004 г. (экспедиция АКИН)	Ойношев В.П., Трифанова С.В. Новые археологические памятники у села Беш-Озек Шебалинского района // Изучение историко-культурного наследия народов Южной Сибири. – Горно-Алтайск, 2005. – Выпуск 2. – С. 76-79.
162.	57.	Куваш, могильник	Расположен в 2 км от моста через р. Куваш, в 5 км к ЮЗ от с. Барагаш		Исследовали Сорокин С.С. в 1966 г., Соёнов В.И. в 2003 г.	Соёнов В.И. Отчет об археологических разведках в Шебалинском и Майминском районах Республики Алтай в 2011 году. – Горно-Алтайск, 2012. Открытый лист № 401 от 06.06.2011г.
163.	58.	Кудаты-Боом, петроглифы	Находятся на восточной окраине с. Беш-Озёк, при выезде из села в сторону Шебалино, на правом берегу р. Нижняя Кудаты	Датировка не установлена	Ойношев В.П.	Долина Беш (Историко-этнографический очерк) /Составитель В.П. Ойношев. – Горно-Алтайск: АКИН, 2012. – 104 с. – фото. Соёнов В.И., Ойношев В.П. Археологические памятники и объекты Шебалинского района. –

						Горно-Алтайск, 2006. – 100 с.
164.	59.	Кудаты-Ольдюн, петроглифы	Находятся на северо-восточной окраине с. Беш-Озёк, на правом берегу р. Песчаная	Датировка не установлена	Ойношев В.П.	Долина Беш (Историко-этнографический очерк) /Составитель В.П. Ойношев. – Горно-Алтайск: АКИН, 2012. – 104 с. – фото. Соёнов В.И., Ойношев В.П. Археологические памятники и объекты Шебалинского района. – Горно-Алтайск, 2006. – 100 с.
165.	60.	Куйлу, одиночный курган	Расположен в 2,5 км к ЮВЮ от центра с. Барлак, на правом берегу р. Куйлу – левого притока р.Сема, справа от тракта М-52 Новосибирск – Ташанта	Датировка не установлена	Соёнов В.И. 2005 г.	Соёнов В.И., Ойношев В.П. Археологические памятники и объекты Шебалинского района. – Горно-Алтайск, 2006. – 100 с.
166.	61.	Куйлу (Пещера), петроглифы	Находятся в 2 км к ЮВ от окраины с. Барагаш, на мысе под пещерой	Датировка не установлена	Ойношев В.П.	-
167.	62.	Кумалыр, местонахождение	Расположено на левом берегу р.Сема в 2 км к СЗ от с. Кумалыр в 0,2 км к З от Чуйского тракта	Эпоха позднего палеолита (?)	Соёнов В.И.	Соёнов В.И. Отчет об археологических разведках в Горном Алтае. Архив АКИН. – Горно-Алтайск, 2002.
168.	63.	Кумалыр, могильник	Расположен на левом берегу р.Сема, в 2,2 км к ЮЗ от центра с.Кумалыр, в 100 м к СЗ от Чуйского тракта на террасе. Географические координаты по GPS-приемнику: N - 51°19.307', E -85°59.811'	Датировка не установлена	Соёнов В.И. 2002 г.	Соёнов В.И. Отчет об археологических разведках в Горном Алтае. Архив АКИН. – Горно-Алтайск, 2002.
169.	64.	Кумалыр-1, местонахождение	Расположено на левом берегу р.Сема, в 2 км к ЮЗ от с. Кумалыр, в 200 м к СЗ от Чуйского тракта на террасе. Географические координаты по GPS-приемнику: N -51°19,511', E - 85°60,016'	Датировка не установлена	Соёнов В.И. 2002 г.	Соёнов В.И. Отчет об археологических исследованиях в Усть-Канском, Усть-Коксинском, Шебалинском, Онгудайском, Кош-Агачском районах Республики Алтай. – Горно-Алтайск, 2002 г. Открытый лист № 13 от 01.03.2002 г.
170.	65.	Кумалыр-2, могильник.	Расположен на северной окраине с. Кумалыр. Географические координаты по GPS-приемнику: N -51°12.687', E - 85°57.814'	Датировка не установлена	Исследовали Соёнов В.И. в 2002 г. Бородовский А.П. в 2003 г.	Соёнов В.И. Отчет об археологических исследованиях в Усть-Канском, Усть-Коксинском, Шебалинском, Онгудайском, Кош-Агачском районах Республики Алтай. – Горно-Алтайск, 2002 г. Открытый лист № 13 от 01.03.2002 г.
171.	66.	Кумалыр-3, могильник	Расположен на южной окраине с.Кумалыр, на высокой террасе над Чуйским трактом. Географические координаты по GPS-приемнику: N - 51°11.991', E -85°36. 347'. Высота над уровнем моря 1209 м (по балтийской системе высот)	Датировка не установлена	Бородовский А.П. 2003 г.	Бородовский А.П. Отчет о исследованиях центральноалтайского археологического отряда в Майминском и Шебалинском районах Республики Алтай в 2004 г. – Новосибирск, 2005. Открытый лист № 209
172.	67.	Кумалыр-4, могильник	Расположен в 1 км к ВСВ от с.Кумалыр на правом берегу р.Сема	Датировка не установлена	Соёнов В.И. 2003 г.	Бородовский А.П., Ойношев В.П., Соёнов В.И., Суразаков А.С., Танкова М.В. Древности Чуйского

						тракта. – Горно-Алтайск, 2005. – 102 с.
173.	68.	Куре-Кобы, петроглифы	Находятся в 5 км к ЮВ от с. Беш-Озёк в начале склона горы, на изгибе дороги в 800 м, на правом берегу р. Песчаная	Разновременны	Ойношев В.П.	Долина Беш (Историко-этнографический очерк) /Составитель В.П. Ойношев. – Горно-Алтайск: АКИН, 2012. – 104 с. – фото. Соёнов В.И., Ойношев В.П. Археологические памятники и объекты Шебалинского района. – Горно-Алтайск, 2006. – 100 с.
174.	69.	Курзун, изваяние	Находится на левом берегу р. Курзун, на распаханном поле, к северу, в 300 м от животноводческой стоянки. В поваленном состоянии, перемещан с места установки.	Датировка не установлена	-	-
175.	70.	Курзун I, могильник	Расположен на правом берегу р. Курзун, на распаханном ранее поле, в 400 м к В от животноводческой стоянки	Датировка не установлена	-	-
176.	71.	Курзун II, могильник	Расположен на левом берегу р.Курзун, на распаханном поле, расположенном на склоне Курзунского перевала	Датировка не установлена	-	-
177.	72.	Кутла (Куела), могильник	Расположен на правом берегу р.Песчаная, в 6 км к ЮВ от центра с. Ильинка, в 1 км к ЮВ от устья рч. Кутла. Географические координаты по GPS-приемнику: N -51°24'697", E - 085°08'956". Высота над уровнем моря 845 м (по балтийской системе высот)	Датировка не установлена	Соёнов В.И. 2006 г. (экспедиция АКИН) Исследовал Константинов Н.А. в 2011 г.	Соёнов В.И. Отчет об археологических исследованиях в Чемальском, Шебалинском, Онгудайском, Кош-Агачском районах Республики Алтай в 2006 г. – Горно-Алтайск, 2006. Открытый лист № 297 от 19.05.2006 г. Константинов Н.А. Отчет об археологической разведке в окрестностях с. Ильинка Шебалинского района Республики Алтай в 2011 году. – Горно-Алтайск, 2012. Открытый лист № 855 от 27.07.2011 г.
178.	73.	Кызылгатту, петроглифы	Находятся в 3,5 км к СЗ от с.Беш-Озёк, в логу Чеденду-Кобы, в 400 м к З от животноводческой стоянки	Датировка не установлена	Ойношев В.П.	Долина Беш (Историко-этнографический очерк) /Составитель В.П. Ойношев. – Горно-Алтайск: АКИН, 2012. – 104 с. – фото. Соёнов В.И., Ойношев В.П. Археологические памятники и объекты Шебалинского района. – Горно-Алтайск, 2006. – 100 с.
179.	74.	Кызыл-Кат, могильник	Расположен на левом берегу р.Кызыл-Кат, в 1 км западнее окраины с. Каспа, на пологом распаханном склоне южной экспозиции	Датировка не установлена	Соёнов В.И. 1989 г.	Соёнов В.И. Разведочные работы в окрестностях сел Апшухта и Каспа // Проблемы изучения древней и средневековой истории Горного Алтая. – Горно-Алтайск, 1990. – С.202-216.
180.	75.	Кызыл-Таш, могильник	Расположен в 4 км к ЗСЗ от центра с. Верх-Апшухта, на правом берегу р. Сорулу-Айры, на поле	Датировка не установлена	Соёнов В.И. 1989 г.	Соёнов В.И.Разведочные работы в окрестностях сёл Апшухта и Каспа // Проблемы изучения древней и средневековой истории Горного Алтая. – Горно-Алтайск, 1990. – С. 202-216.
181.	76.	Кысмойын-1,	Расположен на правом берегу р.Кысмойын, в	Датировка не	Бородовский А.П.	Бородовский А.П. Отчет о исследованиях

		одиночный курган	предустьевой зоне, в 200 м к ЮЗ от километрового знака 396/576 Чуйского тракта. Географические координаты по GPS-приемнику: N - 51°10,321', E - 85°34,763'. Высота над уровнем моря 1185 м (по балтийской системе высот)	установлена	2003 г.	центральноалтайского археологического отряда в Майминском и Шебалинском районах Республики Алтай в 2004 г. – Новосибирск, 2005. Открытый лист № 209
182.	77.	Кыстарлу, петроглифы	Находятся в 1,5 км к СВ от с.Беш-Озёк, на правом берегу р.Нижняя Кудаты	Датировка не установлена	Ойношев В.П.	Долина Беш (Историко-этнографический очерк) /Составитель В.П. Ойношев. – Горно-Алтайск: АКИН, 2012. – 104 с. – фото. Соёнов В.И., Ойношев В.П. Археологические памятники и объекты Шебалинского района. – Горно-Алтайск, 2006. – 100 с.
183.	78.	Кыстарлу-Боочы, петроглифы	Находятся к СВ от с. Беш-Озёк на перевале между урочищами Кыстарлу и Узун-Кобы	Датировка не установлена	Ойношев В.П.	Долина Беш (Историко-этнографический очерк) /Составитель В.П. Ойношев. – Горно-Алтайск: АКИН, 2012. – 104 с. – фото. Соёнов В.И., Ойношев В.П. Археологические памятники и объекты Шебалинского района. – Горно-Алтайск, 2006. – 100 с.
184.	79.	Кюндучи-Кобы, могильник	Расположен к Ю от окраины с.Беш-Озёк, в подножье хребта, в местности Кюндучи-Кобы	Скифское время	Ойношев В.П.	Долина Беш (Историко-этнографический очерк) /Составитель В.П. Ойношев. – Горно-Алтайск: АКИН, 2012. – 104 с. – фото. Соёнов В.И., Ойношев В.П. Археологические памятники и объекты Шебалинского района. – Горно-Алтайск, 2006. – 100 с.
185.	80.	Малый Толгоек, поселение	Находится на восточной окраине с. Верх-Апшухта, на правом берегу р. Малый Толгоек – правого притока р. Апшухта, около места ее впадения	Датировка не установлена	Соёнов В.И. 1991 г.	Соёнов В.И., Ойношев В.П. Археологические памятники и объекты Шебалинского района. – Горно-Алтайск, 2006. – 100 с.
186.	81.	Мариинск, могильник	Расположен на северо-восточной-северной окраине села на левом берегу р. Верх-Этогол	Датировка не установлена	Соёнов В.И. 2006 г. (экспедиция АКИН)	Соёнов В.И. Отчет об археологических исследованиях в Чемальском, Шебалинском, Онгудайском, Кош-Агачском районах Республики Алтай в 2006 г. – Горно-Алтайск, 2006. Открытый лист № 297 от 19.05.2006 г. Соёнов В.И., Ойношев В.П. Археологические памятники и объекты Шебалинского района. – Горно-Алтайск, 2006. – 100 с.
187.	82.	Марчела, местонахождение	Находится в 2 км от с. Шебалино вниз по течению реки Сема	Конец палеолита-мезолита	Чевалков Л.М. 2003 г.	Чевалков Л.М. Отчет об археологических работах на территории Онгудайского, Шебалинского районов РА в 2003 году. – Горно-Алтайск, 2004. Открытый лист № 549 от 16.06.2003 г. Чевалков Л.М. Археологические памятники долины реки Сема // Изучение историко-культурного наследия народов Южной Сибири. – Горно-



						Алтайск, 2005. – Выпуск 1. – С. 7.
188.	83.	Маяк, петроглифы	Находятся на южном склоне горы Маяк, в 2,5 км к З от с. Беш-Озёк, на левом берегу р. Алтыгы Ак-Кем	Датировка не установлена	Ойношев В.П.	Долина Беш (Историко-этнографический очерк) /Составитель В.П. Ойношев. – Горно-Алтайск: АКИН, 2012. – 104 с. – фото. Соёнов В.И., Ойношев В.П. Археологические памятники и объекты Шебалинского района. – Горно-Алтайск, 2006. – 100 с.
189.	84.	Мост-Песчаная, местонахождение	Находится на левом берегу р.Песчаная, в 7,5 км к ЮВ от центра с. Ильинка, напротив устья р. Верх-Арбайта – правого притока Песчаной, на мысовидном выступе горного склона, в 150 м к З от моста. Географические координаты по GPS-приемнику: N-51°23'369", E-085°09' 640"; N-51°23'373", E-085°09'621"; N-51°23'369", E-085°09'659"; N-51°23'354", E-085°09'624". Высота над уровнем моря 844 м (по балтийской системе высот)	Предварительно – эпоха ранней бронзы	Соёнов В.И. 2006 г. (экспедиция АКИН)	Соёнов В.И. Отчет об археологических исследованиях в Чемальском, Шебалинском, Онгудайском, Кош-Агачском районах Республики Алтай в 2006 г. – Горно-Алтайск, 2006. Открытый лист № 297 от 19.05.2006 г.
190.	85.	Мыота-1, могильник	Расположен на юго-восточной окраине с. Мыота, на правом берегу р. Семы, в 200 м от ближайших строений. Географические координаты по GPS-приемнику: N-51°24,760', E-85°37,905. Высота над уровнем моря 775 м (по балтийской системе высот)	Датировка не установлена	Бородовский А.П. 2003 г.	Бородовский А.П. Отчет о исследованиях центральноалтайского археологического отряда в Майминском и Шебалинском районах Республики Алтай в 2004 г. – Новосибирск, 2005. Открытый лист № 209
191.	86.	Мыота-2, могильник	Расположен на правом берегу р.Семы, на пологом горном склоне, окруженном горными отрогами. Географические координаты по GPS-приемнику: N-51°24,283', E-85° 38,679'. Высота над уровнем моря 770 м (по балтийской системе высот)	Датировка не установлена	Бородовский А.П. 2003 г.	Бородовский А.П. Отчет о исследованиях центральноалтайского археологического отряда в Майминском и Шебалинском районах Республики Алтай в 2004 г. – Новосибирск, 2005. Открытый лист № 209
192.	87.	Мыота-3, петроглифы	Расположены на правом берегу р.Семы, в 120 м северо-восточнее курганный группы Мыота-2. Географические координаты по GPS-приемнику: N-51°24,345', E-85°38, 648'. Высота над уровнем моря 790 м (по балтийской системе высот)	Эпоха палеометалла	Бородовский А.П. 2003 г.	Бородовский А.П. Отчет о исследованиях центральноалтайского археологического отряда в Майминском и Шебалинском районах Республики Алтай в 2004 г. – Новосибирск, 2005. Открытый лист № 209
193.	88.	Нижний Айры-Таш, могильник	Расположен в 4,5 км к ЮЗ от центра с. Барагаш, на левобережье р. Барагаш, на 20 км автодороги Белый-Ануй – Барагаш. Географические координаты по GPS-приемнику: N-51°14'43,7", E-85°08' 49,8". Высота 960 м над уровнем моря (по балтийской системе высот)	Датировка не установлена	Соёнов В.И. 2003 г.	Соёнов В.И. Отчет об археологических исследованиях в Горном Алтае. – Горно-Алтайск, 2003.
194.	89.	Нижний Аскат-1, могильник	Расположен на левом берегу р.Песчаная, в 1,3 км к В от устья р. Нижний Аскат, в 5,6 км к С	Датировка не установлена	Исследовал Соёнов В.И.	Соёнов В.И. Отчет об археологических разведках в Шебалинском и Майминском районах Республики

			от центра с. Барагаш, в 1 км к В от автодороги Черга – Барагаш – Усть-Кан, на террасовидном склоне горы. Географические координаты по GPS-приемнику кургана №1: N-51°19'822", E-085°12'135". Высота над уровнем моря 953 м (по балтийской системе высот)		в 2011г.	Алтай в 2011 году. – Горно-Алтайск, 2012. Открытый лист № 401 от 06.06.2011г.
195.	90.	Нижняя Кудаты, могильник	Расположен на правом берегу р.Нижняя Кудаты – правого притока Песчаной, в 2 км к СВ от устья, в 2,5 км к СВ от центра с. Беш-Озёк. Географические координаты по GPS-приемнику: N-51°08'434", E-085°18'958". Высота над уровнем моря 1127 м (по балтийской системе высот)	Датировка не установлена	Соёнов В.И. 2006 г. (экспедиция АКИН)	Соёнов В.И. Отчет об археологических исследованиях в Чемальском, Шебалинском, Онгудайском, Кош-Агачском районах Республики Алтай в 2006.– Горно-Алтайск, 2006. Открытый лист № 297 от 19.05.2006 г.
196.	91.	Нижняя Кукуя, поселение	Расположено в 1 км к ЮЗ от центра с. Нижняя Кукуя, на правобережье р. Кукуя – левого притока р. Улус-Черга, между 22 и 23 км автодороги Черга – Беш-Озёк – Усть-Кан – Талда – Карагай – гр. Казахстана, слева от тракта на склоне террасовидного уступа. Географические координаты по GPS-приемнику: N-51°28'06,6", E-85°22'31,8". Высота 777 м над уровнем моря (по балтийской системе высот)	Предположительно – эпоха раннего железа	Соёнов В.И. 2003 г.	Соёнов В.И. Отчет об археологических исследованиях в Горном Алтае. – Горно-Алтайск, 2003. Соёнов В.И. Материалы к археологической карте Шебалинского и Усть-Канского районов РА (по результатам полевых работ 2003 года) // Изучение историко-культурного наследия народов Южной Сибири. – Горно-Алтайск, 2005. – Выпуск 2. – С. 79-89.
197.	92.	Нижняя Шаргайта, могильник	Расположен на правобережье р.Песчаная, к СЗС от окраины с.Шаргайта, на правом берегу р.Нижняя Шаргайта	Датировка не установлена	Соёнов В.И. 2006 г. (экспедиция АКИН)	Соёнов В.И. Отчет об археологических исследованиях в Чемальском, Шебалинском, Онгудайском, Кош-Агачском районах Республики Алтай в 2006 г. – Горно-Алтайск, 2006. Открытый лист № 297 от 19.05.2006 г.
198.	93.	Ортолык, могильник	Расположен в 1,5 км к Ю от с. Беш-Озёк, в междуречье Адаткана и Песчаной	Датировка не установлена	Ойношев В.П.	Долина Беш (Историко-этнографический очерк) /Составитель В.П. Ойношев. – Горно-Алтайск: АКИН, 2012. – 104 с. – фото. Соёнов В.И., Ойношев В.П. Археологические памятники и объекты Шебалинского района. – Горно-Алтайск, 2006. – 100 с.
199.	94.	Ортолык-2, одиночный курган	Расположен на правом берегу р.Адаткан, в 2,4 км к ВЮВ от центра с. Беш-Озёк, в 1,9 км к ЮЮВ от устья р. Адаткан, в 200 м к В от могильника Адаткан-3, на распаханном поле. Географические координаты по GPS-приемнику: N-51°06'145", E-085°15'792". Высота 1070 м над уровнем моря (по балтийской системе высот)	Датировка не установлена	Исследовал Соёнов В.И. в 2011г.	Соёнов В.И. Отчет об археологических разведках в Шебалинском и Майминском районах Республики Алтай в 2011 году. – Горно-Алтайск, 2012. Открытый лист № 401 от 06.06.2011г.

200.	95.	Песчаная I, могильник	Расположен в 2 км юго-восточнее с. Беш-Озёк, на правом берегу р.Песчаная	Датировка не установлена	Раскопки Могильников В.А. Елин В.Н. в 1989г.	Елин В.Н., Могильников В.А. Исследование древних курганов Беш-Озека // Охрана и изучение культурного наследия Алтай. – Барнаул, 1993. – Часть 2. – С. 218-220.
201.	96.	Песчаная II, могильник	Расположен в 400 м восточнее вышеописанного могильника Песчаная I, на правом берегу р.Песчаная	Датировка не установлена	Раскопки Могильников В.А. Елин В.Н. в 1989г.	Елин В.Н., Могильников В.А. Исследование древних курганов Беш-Озека // Охрана и изучение культурного наследия Алтай. – Барнаул, 1993. – Часть 2. – С. 218-220.
202.	97.	Песчаная III, могильник	Расположен на правом берегу р.Песчаная, в 5 км к ЮВ от центра с. Беш-Озёк, в 1 км к СЗ от устья р. Кыргысту, в 1 км к ЮВ от устья р. Верхняя Кудаты. Географические координаты по GPS-приемнику: N-51°05'416", E-85°18'336". Высота 1105 м над уровнем моря (по балтийской системе высот)	Датировка не установлена	Соёнов В.И. 2006 г. (экспедиция АКИН)	Соёнов В.И. Отчет об археологических исследованиях в Чемальском, Шебалинском, Онгудайском, Кош-Агачском районах Республики Алтай в 2006 г. – Горно-Алтайск, 2006. Открытый лист № 297 от 19.05.2006 г.
203.	98.	Песчаная IV, могильник	Расположен на правом берегу р.Песчаная, в 8 км к ЮВ от центра с. Беш-Озёк, в 2 км к В от устья р. Кыргысту. Географические координаты по GPS-приемнику: N-51°05'108", E-85°20'353". Высота 1133 м над уровнем моря (по балтийской системе высот)	Датировка не установлена	Соёнов В.И. 2006 г. (экспедиция АКИН)	Соёнов В.И. Отчет об археологических исследованиях в Чемальском, Шебалинском, Онгудайском, Кош-Агачском районах Республики Алтай в 2006 г. – Горно-Алтайск, 2006. Открытый лист № 297 от 19.05.2006 г.
204.	99.	Сарлык-1, могильник	Расположен за селом Топучая, на правом берегу р. Сарлык, в 1,2 км от километрового знака 390/573 Чуйского тракта. Географические координаты по GPS-приемнику: N-51°06,963', E-85°36,071'. Высота над уровнем моря 1295 м (по балтийской системе высот)	Датировка не установлена	Бородовский А.П. 2003 г.	Бородовский А.П. Отчет о исследованиях центральноалтайского археологического отряда в Майминском и Шебалинском районах Республики Алтай в 2004 г. – Новосибирск, 2005. Открытый лист № 209
205.	100.	Седлушка-1, могильник	Расположен на юго-восточной окраине с. Шебалино, на пологом горном склоне, на правом берегу р. Седлушка – правого притока р. Семы, в 500 м к ЮВ от километрового знака 412/551 Чуйского тракта. Географические координаты по GPS-приемнику: N-51°17,489', E-85°41,471'. Высота над уровнем моря 908 м (по балтийской системе высот)	Датировка не установлена	Бородовский А.П. 2003 г.	Бородовский А.П. Отчет о исследованиях центральноалтайского археологического отряда в Майминском и Шебалинском районах Республики Алтай в 2004 г. – Новосибирск, 2005. Открытый лист № 209
206.	101.	Суела-1, могильник	Расположен на левом берегу р. Песчаная, в 1,7 км к югу от устья р. Курзун, в 9 км к СЗ от центра с. Барагаш, в 0,1 км к западу от автодороги Черга-Барагаш-Усть-Кан, на террасе, заросшей лиственным лесом. В 25 м к востоку от могильника находится заброшенный карьер. Курган I. Расположен в северной части	Датировка не установлена	Константинов Н.А. 2011 г.	Константинов Н.А. Отчет об археологической разведке в окрестностях с. Ильинка Шебалинского района Республики Алтай в 2011 году. – Горно-Алтайск, 2012. Открытый лист № 855 от 27.07.2011 г.

			памятника. Географические координаты объекта: N-51.21,554., E-085.10,345.. Высота над уровнем моря 876 м (по балтийской системе высот).			
207.	102.	Суела-2, могильник	Расположен на левом берегу р. Песчаная, в 1,7 км к югу от устья р. Курзун, в 9 км к СЗ от центра с. Барагаш, в 0,13 км к западу от автодороги Черга-Барагаш-Усть-Кан, на террасовидном уступе, заросшем лиственным лесом. В 40 м к востоку от него находится могильник Суела-1, в 145 м к западу – могильник Суела-3, в 70 м к востоку – заброшенный карьер. Курган 1. Расположен в СВ части памятника. Географические координаты объекта: N-51.21,575., E-085.10,330.. Высота над уровнем моря 877 м (по балтийской системе высот).	Датировка не установлена	Константинов Н.А. 2011 г.	Константинов Н.А. Отчет об археологической разведке в окрестностях с. Ильинка Шебалинского района Республики Алтай в 2011 году. – Горно-Алтайск, 2012. Открытый лист № 855 от 27.07.2011 г.
208.	103.	Суела-3, могильник	Расположен на левом берегу р. Песчаная, в 1,7 км к югу от устья р. Курзун, в 9 км к СЗ от центра с. Барагаш, в 275 м к западу от автодороги Черга-Барагаш-Усть-Кан, на террасовидном уступе, заросшем лиственным лесом. В 145 м к востоку от него находится могильник Суела-2, в 185 м к западу – могильник Суела-1, в 210 м к востоку – заброшенный карьер. Курган 1. Расположен в северо-восточной части могильника. Географические координаты объекта: N-51.21,558., E-085.10,200.. Высота над уровнем моря 899 м (по балтийской системе высот).	Датировка не установлена	Константинов Н.А. 2011 г.	Константинов Н.А. Отчет об археологической разведке в окрестностях с. Ильинка Шебалинского района Республики Алтай в 2011 году. – Горно-Алтайск, 2012. Открытый лист № 855 от 27.07.2011 г.
209.	104.	Суела-4, местонахождение	Расположено на левом берегу р. Песчаная, в 1,8 км к югу от устья р. Курзун, в 8,8 км к СЗ от центра с. Барагаш, в 50 м к западу от автодороги Черга-Барагаш-Усть-Кан. В 15 м к северу от него находится заброшенный карьер. Географические координаты объекта: N-51.21,501., E-085.10,409.. Высота над уровнем моря 903 м (по балтийской системе высот).	Датировка не установлена	Константинов Н.А. 2011 г.	Константинов Н.А. Отчет об археологической разведке в окрестностях с. Ильинка Шебалинского района Республики Алтай в 2011 году. – Горно-Алтайск, 2012. Открытый лист № 855 от 27.07.2011 г.
210.	105.	Талду I, могильник	Расположен на правом берегу р. Песчаная, на правом берегу рч. Талдушка, в 0,7 км от устья рч. Талдушка, в 1,9 км к ЮВ от центра с. Ильинка, на распаханном поле за юго-	Датировка не установлена	Соёнов В.И. 2006 г. (экспедиция АКИН)	Соёнов В.И. Отчет об археологических исследованиях в Чемальском, Шебалинском, Онгудайском, Кош-Агачском районах Республики Алтай в 2006 г. – Горно-Алтайск, 2006.

			восточной окраиной села. Географические координаты по GPS-приемнику: N-51°26'129", E-085° 07'452". Высота над уровнем моря 801 м (по балтийской системе высот)			Открытый лист № 297 от 19.05.2006 г.
211.	106.	Талду II, могильник	Расположен на правом берегу р.Песчаная, на левом берегу рч.Талдушка, на правом берегу р.Арбайтушка, в 2,6 км к ЮВ от центра с. Ильинка, на распаханном поле. Географические координаты по GPS-приемнику: N-51°25'939", E-085°07'899". Высота над уровнем моря 803 м (по балтийской системе высот)	Датировка не установлена	Соёнов В.И. 2006 г. (экспедиция АКИН)	Соёнов В.И. Отчет об археологических исследованиях в Чемальском, Шебалинском, Онгудайском, Кош-Агачском районах Республики Алтай в 2006 г. – Горно-Алтайск, 2006. Открытый лист № 297 от 19.05.2006 г.
212.	107.	Танаш, могильник	Расположен в долине Шиверти, в начале лога Танаш, в 5,5 км к ЮЗ от с. Беш-Озек, в 6 м к Ю от автомобильной дороги Черга –Усть-Кан, в 72 м к З от грунтовой автомобильной дороги, ведущей в лог Танаш, на левом берегу руч. Танаш. Географические координаты по GPS-приемнику GARMIN 60: N - 51° 05.157' E - 085° 11.427'	Предположительно – скифское время	Телеков Г.С. 2011 г.	Телеков Г.С. Научный отчет об археологических разведках на территории Шебалинского и Усть-Канского районов Республики Алтай в 2011 году. – Горно-Алтайск, 2011. Открытый лист № 348 от 02.06.2011 г.
213.	108.	Толгоек, петроглифы	Находятся в одноименном логу, в 1 км к З от с. Шебалино, на левом берегу рч. Толгоек, в подножье склона. Географические координаты памятника по GPS-приемнику: N-51°28'942", E-85°65'654"	Предположительно – первая половина I тыс. до н.э.	Яжанкина С.И. 2001г. Исследовали Соёнов В.И., Трифанова С.В., Вдовина Т.А. в 2002 г.	Соёнов В.И. Отчет об археологических исследованиях в Усть-Канском. Усть-Коксинском, Шебалинском, Онгудайском, Кош-Агачском районах Республики Алтай. – Горно-Алтайск, 2002. Вдовина Т.А. Отчет об археологических разведках в окрестностях сел Кызыл-Озек, Куташ Майминского района, села Шебалино Шебалинского района, села Чибит Улаганского района Республики Алтай в 2002 году. – Горно-Алтайск, 2003.
214.	109.	Толгоек I, одиночный курган	Расположен в 600 м к З от петроглифов Толгоек, в 50 м к С от р. Толгоек на склоне горы	Эпоха бронзы	Исследовала Вдовина Т.А. в 2002 г.	Вдовина Т.А. Отчет об археологических разведках в окрестностях сел Кызыл-Озек, Куташ Майминского района, села Шебалино Шебалинского района, села Чибит Улаганского района Республики Алтай в 2002 году. – Горно-Алтайск, 2003.
215.	110.	Толгоек II, одиночный курган	Расположен в 500 м к ЮЗ от кургана Толгоек I, в 15 м к С от ручья Толгоек	Предположительно эпоха бронзы	Исследовала Вдовина Т.А. в 2002 г.	Вдовина Т.А. Отчет об археологических разведках в окрестностях сел Кызыл-Озек, Куташ Майминского района, села Шебалино Шебалинского района, села Чибит Улаганского района Республики Алтай в 2002 году. – Горно-Алтайск, 2003.
	111.	Туралу,	Расположено в правобережье р.Сема, на 540 км	Предположительно	Соёнов В.И.	Соёнов В.И., Ойношев В.П. Археологические

		местонахождение	дороги Новосибирск – Ташанта, на конце уступа, образованном наносами р. Сема и ручья Туралу, на левом берегу ручья, у нижеописанной курганной группы Туралу	льно –палеолит	1991 г.	памятники и объекты Шебалинского района. – Горно-Алтайск, 2006. – 100 с.
216.	112.	Туралу, могильник	Расположен в правобережье р.Сема, на 540 км дороги Новосибирск – Ташанта, на конце уступа, образованном наносами р.Сема и ручья Туралу, на левом берегу ручья	Датировка не установлена	Соёнов В.И. 1994 г.	Соёнов В.И. Раскопки на могильнике Туралу //Древности Алтая. Известия лаборатории археологии. – Горно-Алтайск, 2001. – № 7. – С.82-89.
217.	113.	Туралу-2, одиночный курган	Расположен в правобережье р.Сема, на 540 км дороги Новосибирск – Ташанта, на правом берегу одноименного ручья у моста, на склоне террасы, напротив палеолитического местонахождения Туралу и одноименного могильника	Датировка не установлена	Соёнов В.И. 1994 г.	Бородовский А.П., Ойношев В.П., Соенов В.И., Суразаков А.С., Танкова М.В. Древности Чуйского тракта. – Горно-Алтайск, 2005. – 102 с.
218.	114.	Узун-Кобы, петроглифы	Расположены в 3 км к СЗ от с.Беш-Озёк, на правобережной террасе реки Песчаная, в урочище Узун-Кобы	Разновременны е	Исследовали Елин В.Н. в 1980 г., Ойношев В.П., Трифанова С.В. в 2004 г.	Ойношев В.П., Трифанова С.В. Новые археологические памятники у с. Беш-Озек Шебалинского района // Изучение историко-культурного наследия народов Южной Сибири. – Горно-Алтайск, 2005. – Выпуск 2. – С. 76-79.
219.	115.	Узун-Кобы I, могильник.	Расположен в 1,5 км к С от села Беш-Озёк на пашне, на правом берегу р. Песчаная	Датировка не установлена	Ойношев В.П.	Ойношев В.П., Трифанова С.В. Новые археологические памятники у с. Беш-Озек Шебалинского района // Изучение историко-культурного наследия народов Южной Сибири. – Горно-Алтайск, 2005. – Выпуск 2. – С. 76-79.
220.	116.	Узун-Кобы II, могильник	Расположен в 2,3 км к С от с.Беш-Озёк на правом берегу р.Песчаная	Датировка не установлена	Ойношев В.П.	Ойношев В.П., Трифанова С.В. Новые археологические памятники у с. Беш-Озек Шебалинского района // Изучение историко-культурного наследия народов Южной Сибири. – Горно-Алтайск, 2005. – Выпуск 2. – С. 76-79.
221.	117.	Урала, могильник	Расположен на правом берегу ручья Урала – правого притока р. Песчаная, на распаханном ранее поле	Датировка не установлена	-	-
222.	118.	Устиги-Кудаты, петроглифы	Находятся в одноименной долине, примерно в 7 км от с. Беш-Озёк, на правом берегу р. Верхняя Кудаты, на склоне горы в 150 м от дороги	Датировка не установлена	Ойношев В.П.	Долина Беш (Историко-этнографический очерк) /Составитель В.П. Ойношев. – Горно-Алтайск: АКИН, 2012. – 104 с. – фото. Соёнов В.И., Ойношев В.П. Археологические памятники и объекты Шебалинского района. – Горно-Алтайск, 2006. – 100 с.
223.	119.	Усть-Мариинка, местонахождение	Расположено на второй надпойменной террасе правого берега р. Мариинка в 7 км к СЗ от с. Ильинка, в 15-17 км к СВ от с. Мариинск	Датировка не установлена	Цыб С.В. 1978 г.	Соёнов В.И. Отчет об археологических разведках в Шебалинском и Майминском районах Республики Алтай в 2011 году. – Горно-Алтайск, 2012.

224.	120.	Усть-Сема-2, поселение	Расположено напротив памятника Усть-Сема, на правом берегу р. Сема и занимает более 2 тысяч кв.м. 5-7 метровая катунская терраса, сложенной валунно-галечным аллювием	Мезолит	Раскопки в 1987 г. Кунгуров А.Л.	Кунгуров А.Л. Многослойное поселение Усть-Сема // Алтай в эпоху камня и раннего металла. – Барнаул, 1985. – С. 29-50.
225.	121.	Усть-Шиверта, одиночный курган	Расположен в 1 км к З от с. Беш-Озёк, в устье реки Шиверты (Шиверта), на правом берегу реки Дьан Ак-Кем	Датировка не установлена	Ойношев В.П.	Долина Беш (Историко-этнографический очерк) /Составитель В.П. Ойношев. – Горно-Алтайск: АКИН, 2012. – 104 с. – фото. Соёнов В.И., Ойношев В.П. Археологические памятники и объекты Шебалинского района. – Горно-Алтайск, 2006. – 100 с.
226.	122.	Халуста, могильник	Расположен на правобережье р. Песчаная, в 3 км к С от центра с. Барагаш, в 1 км к СВ от устья р. Халуста на поле. Географические координаты по GPS-приемнику: N-51°17'914", E-85°11'664". Высота 930 м над уровнем моря (по балтийской системе высот)	Датировка не установлена	Соёнов В.И. 2006 г. (экспедиция АКИН)	Соёнов В.И. Отчет об археологических исследованиях в Чемальском, Шебалинском, Онгудайском, Кош-Агачском районах Республики Алтай в 2006 г. – Горно-Алтайск, 2006. Открытый лист № 297 от 19.05.2006 г.
227.	123.	Халуста-4, могильник	Расположен на правом берегу р. Песчаная, в 2,3 км к ССЗ от центра с. Барагаш, 350 м к В от автодороги Черга – Барагаш – Усть-Кан, на пашне. Географические координаты объекта № 1 по GPS-приемнику: N-51°18'040", E-085°11'735". Высота над уровнем моря 925 м (по балтийской системе высот)	Датировка не установлена	Исследовал Соёнов В.И. в 2011 г.	Соёнов В.И. Отчет об археологических разведках в Шебалинском и Майминском районах Республики Алтай в 2011 году. – Горно-Алтайск, 2012. Открытый лист № 401 от 06.06.2011г.
228.	124.	Халуста-7, могильник	Расположен на правом берегу р. Песчаная, в 1,9 км к С от центра с. Барагаш, в 0,7 км к СВ от автодороги Черга – Барагаш – Усть-Кан на поле, которое раньше распахивалось. Географические координаты центральной части памятника по GPS-приемнику: N-51°17'739", E-85°12'353". Высота 976 м над уровнем моря (по балтийской системе высот)	Ранний железный век	Константинов Н.А. 2012 г.	Константинов Н.А. Отчет об археологических разведках в Шебалинском районе Республики Алтай в 2012 году. – Горно-Алтайск, 2013. Открытый лист № 616 от 17.07.2012г.
229.	125.	Халуста-8, могильник	Расположен на правом берегу р. Песчаная, в 1,8 км к ССЗ от центра с. Барагаш, к В от автодороги Черга – Барагаш – Усть-Кан на поле, которое раньше распахивалось. Географические координаты центральной части памятника по GPS-приемнику: N-51°17'638", E-85°11'915". Высота 968 м над уровнем моря (по балтийской системе высот)	Ранний железный век	Константинов Н.А. 2012 г.	Константинов Н.А. Отчет об археологических разведках в Шебалинском районе Республики Алтай в 2012 году. – Горно-Алтайск, 2013. Открытый лист № 616 от 17.07.2012г.
230.	126.	Халуста-9, могильник	Расположен на правом берегу р. Песчаная, в 1 км к СВ от центра с. Барагаш, в 0,5 км к СВ от автодороги Черга – Барагаш – Усть-Кан на поле, которое раньше распахивалось.	Ранний железный век	Константинов Н.А. 2012 г.	Константинов Н.А. Отчет об археологических разведках в Шебалинском районе Республики Алтай в 2012 году. – Горно-Алтайск, 2013. Открытый лист № 616 от 17.07.2012г.

			Географические координаты центральной части памятника по GPS-приемнику: N-51°17'258", E-85°12'777". Высота 987 м над уровнем моря (по балтийской системе высот)			
231.	127.	Чаптыяк, местонахождение	Расположено в 2,5 км юго-западнее окраины с. Верх-Апшуйхта, в междуречье Едора и Чаптыяка, в 300 м от современного места их слияния, на конце террасового мыса	Эпоха позднего палеолита	Соёнов В.И. 1989 г.	Соёнов В.И. Разведочные работы в окрестностях сел Апшуйхта и Каспа // Проблемы изучения древней и средневековой истории Горного Алтая. – Горно-Алтайск, 1990. – С.202-216.
232.	128.	Чергушка, могильник	Находится на левом берегу реки Сема в предустьевой части реки Чергушка у края второй надпойменной террасы. Могильник расположен на огороженной территории туристической базы «Малиновый остров», в юго-восточной части	Предположительно скифское время	Телеков Г.С. 2015 г.	Телеков Г.С. Отчет об археологических разведках на территории Чемальского и Шебалинского районов Республики Алтай в 2015 году. – Горно-Алтайск, 2015. (Архив АУ РА «АКИН РА»). Открытый лист № 404 от 25.05.2015 г.
233.	129.	Черемухов Лог, могильник	Расположен на правом берегу ручья Черемухов Лог – правый приток р. Шиверта, на краю распаханного поля	Датировка не установлена	-	-
234.	130.	Чертов мост, местонахождение	Расположено 3 км от с. Черга по дороге на с. Усть-Кан	Верхний палеолит	Елин В.Н., Ларин О.В. в 1997 г.	Елин В.Н., Ларин О.В. Обследование аварийных памятников в Горном Алтае // Сохранение и изучение культурного наследия Алтайского края. – Барнаул, 1998. – С. 64-67.
235.	131.	Шадрин Лог-1, одиночный курган	Расположен на левом берегу р. Песчаная, в 3,8 км к ЮВ от устья р. Верх-Этагол, в 4 км к СЗ от центра с. Ильинки на распаханном поле. Объект расположен на небольшой ровной площадке – уступе склона горы в устье лога Шадрин. Географические координаты объекта: N-51.28,172, E-085.03,598. Высота над уровнем моря 758 м (по балтийской системе высот).	Датировка не установлена	Константинов Н.А. 2011 г.	Константинов Н.А. Отчет об археологической разведке в окрестностях с. Ильинка Шебалинского района Республики Алтай в 2011 году. – Горно-Алтайск, 2012. Открытый лист № 855 от 27.07.2011 г.
236.	132.	Шебалино-1, одиночный курган	Расположен севернее с. Шебалино, на правом берегу р. Семы, на высокой террасе, в 200 м к ЮВ от километрового знака 418/543 Чуйского тракта. Географические координаты по GPS-приемнику: N-51°20,831', E-85°40,469'. Высота над уровнем моря 865 м (по балтийской системе высот)	Датировка не установлена	Бородовский А.П. 2003 г.	Бородовский А.П. Отчет о исследованиях центральноалтайского археологического отряда в Майминском и Шебалинском районах Республики Алтай в 2004 г. – Новосибирск, 2005. Открытый лист № 209
237.	133.	Шергаил, местонахождение	Находится в 2,5 км к СВ от центра с. Черга, на левом берегу р. Шергаил, на высоком мысовом выступе, образованном наносами р.р. Сема и Шергаил. Географические координаты памятника по GPS-приемнику: N-51°35'296", E-85°35'770", N-51°35'284", E-85°35'765", N-	Предположительно – палеолит	Соёнов В.И. 2006 г. (экспедиция АКИН)	Соёнов В.И. Отчет об археологических исследованиях в Чемальском, Шебалинском, Онгудайском, Кош-Агачском районах Республики Алтай в 2006 г. – Горно-Алтайск, 2007. Открытый лист № 297 от 19.05.2006 г.



			51°35'292", E-85°35'733", N-51°35'305", E-85°35'733" Высота 443 м над уровнем моря (по балтийской системе высот)			
238.	134.	Шуяк I, могильник	Расположен в 5 км к З от с. Беш-Озёк, на левом берегу реки Дьан Ак-Кем, у поворота в урочище Шуяк	Датировка не установлена	Ойношев В.П.	Долина Беш (Историко-этнографический очерк) /Составитель В.П. Ойношев. – Горно-Алтайск: АКИН, 2012. – 104 с. – фото. Соёнов В.И., Ойношев В.П. Археологические памятники и объекты Шебалинского района. – Горно-Алтайск, 2006. – 100 с.
239.	135.	Шуяк II, могильник	Расположен в 5,5 км к З от с.Беш-Озёк, на левом берегу реки Дьан Ак-Кем	Датировка не установлена	Ойношев В.П.	Долина Беш (Историко-этнографический очерк) /Составитель В.П. Ойношев. – Горно-Алтайск: АКИН, 2012. – 104 с. – фото. Соёнов В.И., Ойношев В.П. Археологические памятники и объекты Шебалинского района. – Горно-Алтайск, 2006. – 100 с.
240.	136.	Шуяк III, могильник	Расположен в 6 км к З от с. Беш-Озёк, на левом берегу реки Дьан Ак-Кем	Датировка не установлена	Ойношев В.П.	Долина Беш (Историко-этнографический очерк) /Составитель В.П. Ойношев. – Горно-Алтайск: АКИН, 2012. – 104 с. – фото. Соёнов В.И., Ойношев В.П. Археологические памятники и объекты Шебалинского района. – Горно-Алтайск, 2006. – 100 с.
<b>Чемальский район</b>						
241.	1.	Агыр, одиночный курган	Расположен на правом берегу р. Эдиган, на увале горного склона, к северу от дороги Чемал – Эдиган, в 0,8 км от с. Эдиган	Датировка не установлена	Худяков Ю.С. 1999 г.	Худяков Ю.С. Отчет о работе Южно-сибирского отряда Северо-Азиатской комплексной экспедиции ИАЭ СО РАН и НГУ в Чемальском районе Республики Алтай в полевом сезоне 1999 года. – Новосибирск, 2000.
242.	2.	Адган, могильник	Расположен на правом берегу р. Эдиган, на увале горы, к северу от дороги Чемал – Эдиган, в 6 км от с.Эдиган	Датировка не установлена	Худяков Ю.С. 1999 г.	Худяков Ю.С. Отчет о работе Южно-сибирского отряда Северо-Азиатской комплексной экспедиции ИАЭ СО РАН и НГУ в Чемальском районе Республики Алтай в полевом сезоне 2001 года. – Новосибирск, 2002.
243.	3.	Адылда, одиночная оградка	Расположена на правом берегу р. Эдиган, на увале горного склона, к северу от дороги Чемал – Эдиган, в 2,1 км от с. Эдиган	Датировка не установлена	Худяков Ю.С. 1999 г.	Худяков Ю.С. Отчет о работе Южно-сибирского отряда Северо-Азиатской комплексной экспедиции ИАЭ СО РАН и НГУ в Чемальском районе Республики Алтай в полевом сезоне 1999 года. – Новосибирск, 2000.
244.	4.	Айбарка, поселение	Расположено на правом берегу р. Узнезя, в 1,5 км от устья, на мысовидном выступе, в 0,4 км к ЮЗ от лога Айбарка и от поселения Узнезя-1	Датировка не установлена	Степанова Н.Ф.	Степанова Н.Ф. К археологической карте Горного Алтая // Проблемы охраны, изучения и использования культурного наследия Алтая. – Барнаул, 1995. –С.62-66.

245.	5.	Айры-Таш (Окрестности д. Куюс – по Е.А. Окладниковой; Айрыдаш – по А.С. Суразакову, В.Д. Кубареву, Е.П. Маточкину), петроглифы	Расположены на правой надпойменной террасе р. Катунь, к Ю от р. Верхняя Куба, в 1,5-2 км от с. Куюс, вверх по Катунь	Ранний железный век	Исследовали Берс Е.М., Окладникова Е.А., Суразаков А.С., Худяков Ю.С. и др.	Худяков Ю.С. Отчет о работе Южно-сибирского отряда Северо-Азиатской комплексной экспедиции ИАЭ СО РАН в Чемальском районе Республики Алтай в полевом сезоне 1994 г. – Новосибирск, 1995.
246.	6.	Айрыдаш II, могильник	Расположен в 1 км к ЮВ от с.Куюс	Датировка не установлена	Абдулганеев М.Т. в 1980 г.	Степанова Н.Ф. 1980. Отчет за 1980 г. Архивы ИА РАН и МАЭ АлтГУ.
247.	7.	Айрыдаш II, могильник	Находится в 2 км к ЮВ от с. Куюс.	Вторая половина I тыс. до н.э.	Исследовал Ларин О.В.	Ларин О.В. Исследования на могильнике Айрыдаш II // Археологические исследования на Катунь. – Новосибирск, 1990. – С.192-197.
248.	8.	Айрыдаш III, могильник	Находится в 1-2,5 км южнее с. Куюс, на надпойменной террасе правого берега р. Катунь	V-III вв. до н.э. или IV-III вв. до н.э. (?)	Исследовался в 1986-1987 гг. Горно-Алтайским областным краеведческим музеем	Кирюшин Ю.Ф., Степанова Н.Ф. Скифская эпоха Алтая. Часть III. Погребальные комплексы скифского времени Средней Катунь. – Барнаул, 2004. – 292 с.
249.	9.	Айрыдыш IV (могильник)	Находится в 0,5-1,5 км южнее с. Куюс	Разновременный	Исследовал Кочеев В.А. Абдулганеев М.Т. в 1980 г. Степанова Н.Ф.	Кочеев В.А. Раннескифские курганы могильника Айрыдаш IV в Горном Алтае // Древности Алтая. Известия лаборатории археологии. Вып. 5. – Горно-Алтайск, 2000. – С.21-30. Степанова Н.Ф. Отчет за 1980 г. Архивы ИА РАН и МАЭ АлтГУ.
250.	10.	Айрыдаш V, могильник	Расположен в 1 км к СЗ от с. Куюс	Эпоха раннего железа	Исследовал Ларин О.В.	Ларин О.В. Исследования на могильнике Айрыдаш II // Археологические исследования на Катунь. – Новосибирск, 1990. – С.192-197.
251.	11.	Айрыдаш VI, могильник	Расположен в 1 км к СЗ от с. Куюс	Эпоха раннего железа	Исследовал Абдулганеев М.Т. в 1980 г.	Степанова Н.Ф. Отчет за 1980 г. Архивы ИА РАН и МАЭ АлтГУ.
252.	12.	Акая, могильник	Расположен в 9 км к Ю от с. Куюс	Датировка не установлена	Абдулганеев М.Т. 1984 г.	Абдулганеев М.Т. Отчет за 1984 г. Архив МАЭ АлтГУ.
253.	13.	Ак-Баш, выкладка	Расположена на увале горы, на правом берегу р. Эдиган, на склоне горы, к С от дороги Чемал – Эдиган, в 4,8 км от с. Эдиган	Эпоха позднего средневековья	-	-
254.	14.	Ак-Кара-Бом, могильник	Расположен на увале горного склона, на правом берегу р. Эдиган, к северу от дороги Чемал – Эдиган, в 2,2 км от с. Эдиган, юго-западнее ущелья Кара-Бом	Пазырыкская культура раннего железного века	Худяков Ю.С. 1999 г.	Худяков Ю.С. Отчет о работе Южно-сибирского отряда Северо-Азиатской комплексной экспедиции ИАЭ СО РАН и НГУ в Чемальском районе Республики Алтай в полевом сезоне 1999 года. – Новосибирск, 2000.
255.	15.	Аксас, одиночный	Расположен на склоне г. Кара-Бом, на правом	Предположите	Худяков Ю.С.	Худяков Ю.С. Отчет о работе Южно-сибирского

		курган	берегу р. Эдиган, к северо-западу от дороги Еланда – Эдиган, в 1,7 км от с. Эдиган	льно – период этнографической современности	1995 г.	отряда Северо-Азиатской комплексной экспедиции ИАЭ СО РАН в Чемальском районе Республики Алтай в полевом сезоне 1997 г. – Новосибирск, 1998.
256.	16.	Ала-Туу, могильник	Расположен на правом берегу р. Катунь, на высокой, третьей надпойменной террасе, к востоку от дороги Чемал – Куюс, в 35 км от с. Куюс	Датировка не установлена	Худяков Ю.С. 1999 г.	Худяков Ю.С. Отчет о работе Южно-сибирского отряда Северо-Азиатской комплексной экспедиции ИАЭ СО РАН и НГУ в Чемальском районе Республики Алтай в полевом сезоне 1999 года. – Новосибирск, 2000.
257.	17.	Анос, одиночный курган	Расположен в 0,5-0,7 км к В от с. Анос по дороге в с. Аюла, в 85 м к 3 от пересохшего русла ручья, на высокой надпойменной террасе левого берега р. Катунь	Датировка не установлена	Степанова Н.Ф. 1981 г.	Степанова Н.Ф. Отчет за 1981 г. Архивы ИА РАН и МАЭ АлтГУ.
258.	18.	Апшиехта, могильник	Расположен на первой надпойменной террасе Катунь, на левом берегу р. Апшухта, в черте бывшего с. Усть-Апшухта	Датировка не установлена	Исследовался экспедицией ИИФиФ СО РАН в 1984 г.	Захаров А.А., Худяков Ю.С. Археологические изыскания на левобережье Катунь в 1984 году // Археологические исследования на Катунь. – Новосибирск, 1990. – С.30-43.
259.	19.	Апшиехта II, могильник	Расположен на левом берегу Катунь, на правом берегу р. Апшухта, в черте бывшего с. Усть-Апшухта	Датировка не установлена	Исследовался экспедицией ИИФиФ СО РАН в 1984 г.	Захаров А.А., Худяков Ю.С. Археологические изыскания на левобережье Катунь в 1984 году // Археологические исследования на Катунь. – Новосибирск, 1990. – С.30-43.
260.	20.	Апшиехта III, могильник	Расположен на левом берегу р. Апшухта, в 1,5 км выше по течению, на 140 метровой террасе	Скифское время (?)	Исследовал Кирюшин К.Ю.	Кирюшин К.Ю. Археологическая разведка в устье р. Апшиехты // Охрана и исследования археологических памятников Алтая. – Барнаул, 1991. – С.73-75.
261.	21.	Арыдунская пещера	Находится на р. Аюла, в 4 км выше устья Киндерли, в местности Арогду	Датировка не установлена	Исследовал Вистингаузен В.К.	Вистингаузен В.К. Спелеоархеология Алтая // Археология и этнография Алтая. – Барнаул, 1982. – С.137-156.
262.	22.	Аскаат, одиночный курган	Расположен в 1 км к С от с. Аскаат на территории базы Алтайского политехнического университета	Датировка не установлена	Исследовала Степанова Н.Ф. в 1981 г.	Степанова Н.Ф. 1981. Отчет за 1981 г. Архивы ИА РАН и МАЭ АлтГУ.
263.	23.	Аскаат-1, поселение	Находится на правом берегу р. Аскаат	Предположительно – эпоха раннего железного века	Шульга П.И.	Шульга П.И. Поселение Чепош-2 на средней Катунь // Археология, антропология и этнография Сибири. – Барнаул, 1996. – С.106-123.
264.	24.	Аскаат-2, поселение	Расположено в 50-70 м к СЗ от моста через р. Катунь в с. Аскаат, на правобережной террасе р. Катунь, вдоль Чемальского тракта	Датировка не установлена	Шульга П.И. 1985 г.	Шульга П.И. Раскопки «скифского» поселения Аскаат-2 на Средней Катунь // Проблемы сохранения, использования и изучения памятников археологии. Материалы конференции. – Горно-Алтайск, 1992. – С.64-65.
265.	25.	Аскаат-2, курган	Находился на территории поселения Аскаат-2	Конец I – начало II тыс.н.э.	Шульга П.И. 1988 г.	Шульга П.И. Отчет за 1988 г. Архивы ИА РАН и МАЭ Алт-ГУ.

266.	26.	Аскат-3, могильник	Расположен в 150 м к В от моста через р. Катунь у с. Аскат, на правобережной террасе р. Катунь	Датировка не установлена	Шульга П.И. 1985 г.	Шульга П.И. Работы в Шебалинском и Онгудайском районах Алтая // Археологические открытия 1985 года. – М., 1987. – С.295.
267.	27.	Атудар, могильник	Расположен на высокой террасе правого берега р. Эдиган к С от дороги Еланда – Эдиган, в 2,1 км от с. Эдиган	Датировка не установлена	-	-
268.	28.	Аюла, могильник	Расположен в 0,3-0,7 км к С от с. Аюла по дороге в с. Анос, на второй надпойменной террасе левого берега р. Катунь, на распаханном поле	Датировка не установлена	-	Степанова Н.Ф., Соёнов В.И. Археологические памятники и объекты Чемальского района. – Горно-Алтайск: АКИН, 2009. – 212 с. + вкл.
269.	29.	Барангол, памятник	Расположен на правом берегу р. Катунь, на склоне горы Барангол, в 0,5 км к СЗ от северной окраины с. Чемал	Датировка не установлена	-	-
270.	30.	Барангол, поселение	Расположено в устье Барангол и двух безымянных ручьев, притоках Куюма	Датировка не установлена	-	-
271.	31.	Бедик, поселение	Расположено на левом берегу р. Эдиган, на высокой террасе, у подножья горы, к востоку от проселочной дороги, в 4,5 км к юго-западу от с.Эдиган	Ранний железный век	Худяков Ю.С. 2002 г.	Худяков Ю.С. Отчет о работе Южно-сибирского отряда Северо-Азиатской комплексной экспедиции ИАЭ СО РАН и НГУ в Чемальском районе Республики Алтай в полевом сезоне 2008 г. – Новосибирск, 2009.
272.	32.	Бектыек 1, могильник	Расположен на правом берегу р.Катунь напротив р. Каянча	Датировка не установлена	-	-
273.	33.	Бектыек 2, петроглифы	Расположен на правом берегу р.Катунь напротив р. Каянча	Датировка не установлена	-	-
274.	34.	Бельтиртуук, Белтир-Туйук (Бельтир-Оек – по В.Д. Кубареву, Е.П. Маточкину), петроглифы	Находятся на правом берегу Катунь, в 5-6 км от "Куюоского грота" вверх по течению, на бому у водопада на устье р. Белтир-Туйук – правого притока р. Катунь, в южном краю долины Кызык-Телань	Датировка не установлена	Исследовали Кубарев В.Д., Маточкин Е.П.	Кубарев В.Д., Маточкин Е.П. Петроглифы Алтая. – Новосибирск, 1992. – 123 с.
275.	35.	Берель, могильник	Расположен на территории турбазы «Берель» между селами Чепош и Катунь	Датировка не установлена	Вдовина Т.А.	-
276.	36.	Берсюкта-1, могильник	Расположен на второй террасе правого берега р.Катунь, в 0,8 км выше устья р. Тыткескенъ	Датировка не установлена	Исследовали Кирюшин Ю.Ф., Семибратов В.П., Матренин С.С., Грушин С.П., Кирюшин К.Ю., Шмидт А.В	Кирюшин Ю.Ф., Семибратов В.П., Матренин С.С., Грушин С.П., Кирюшин К.Ю., Шмидт А.В. Исследования погребальных и поминальных комплексов в зоне строительства Алтайской ГЭС в 2007 году //Проблемы археологии, этнографии, антропологии Сибири и сопредельных территорий. Материалы Годовой сессии Института археологии и этнографии СО РАН 2007 г. Т. XIII. – Новосибирск, 2007. – С. 274-277.
277.	37.	Берсюкта-II, могильник	Расположен на той же террасе, что и памятник Берсюкта-1, в 660 м от него	Предположительно -	Исследовали Кирюшин Ю.Ф.,	Кирюшин Ю.Ф., Семибратов В.П., Матренин С.С., Грушин С.П., Кирюшин К.Ю., Шмидт А.В.

				скифское время	Семибратов В.П., Матренин С.С., Грушин С.П., Кирюшин К.Ю., Шмидт А.В	Исследования погребальных и поминальных комплексов в зоне строительства Алтайской ГЭС в 2007 году //Проблемы археологии, этнографии, антропологии Сибири и сопредельных территорий. Материалы Годовой сессии Института археологии и этнографии СО РАН 2007 г. Т. XIII. – Новосибирск, 2007. – С. 274-277.
278.	38.	Бертка, поселение	Расположено по обоим берегам р. Бертки, при выходе реки из ущелья, на первой надпойменной террасе левого берега Катуня	Многослойное	Исследовано экспедицией ИИФиФ СО РАН в 1984 г.	Захаров А.А., Худяков Ю.С. Археологические изыскания на левобережье Катуня в 1984 году //Археологические исследования на Катуня. – Новосибирск, 1990. – С.30-43.
279.	39.	Беш-Бильдыр, поселение	Расположено на правом берегу р. Эдиган, на первой надпойменной террасе к югу от дороги Чемал – Эдиган, в 2,5 км от с. Эдиган	Предположительно - афанасьевская культура	Худяков Ю.С. 1999г.	Худяков Ю.С. Отчет о работе Южно-сибирского отряда Северо-Азиатской комплексной экспедиции ИАЭ СО РАН и НГУ в Чемальском районе Республики Алтай в полевом сезоне 1999 года. – Новосибирск, 1999.
280.	40.	Бешпельтир-1, поселение	Расположено на водоразделе рек Уйтушкен и Чичка. Мысовидный выступ, на котором оно находится, застроен домами и хозяйственными постройками	Эпоха позднего палеолита	Исследовали Степанова Н.Ф., Чевалков Л.М. В 1986 г.	Степанова Н.Ф. Отчет за 1986 г. Архивы ИА РАН и МАЭ АлтГУ. Чевалков Л.М. О результатах поиска памятников каменного века в Горном Алтае // Материалы по археологии Горного Алтая. – Горно-Алтайск, 1986. – С.130-148.
281.	41.	Бешпельтир-2, местонахождение	Расположено в 0,2-0,3 км от с. Бешпельтир, на правом берегу р. Еленду	Эпоха позднего палеолита	Исследовали Степанова Н.Ф., Чевалков Л.М. 1986 г.	Степанова Н.Ф. Отчет за 1986 г. Архивы ИА РАН и МАЭ АлтГУ. Чевалков Л.М. О результатах поиска памятников каменного века в Горном Алтае // Материалы по археологии Горного Алтая. – Горно-Алтайск, 1986. – С.130-148.
282.	42.	Бешпельтир-3, местонахождение	Находится на стрелке рек, слияние которых образует р. Калбajak	Эпоха позднего палеолита	Степанова Н.Ф. 1986 г.	Степанова Н.Ф. Отчет за 1986 г. Архивы ИА РАН и МАЭ АлтГУ.
283.	43.	Бешпельтир-I (местонахождение)	Находится в центре с. Бешпельтир. Л.М. Чевалковым найдено 26 изделий из кремня	Памятник предварительно о датирован эппалеолитом	Чевалков Л.М., 1986	Чевалков О результатах поиска памятников каменного века в Горном Алтае // Материалы по археологии Горного Алтая. – Горно
284.	44.	Бешпельтир-II (местонахождение)	Находится на северо-западной окраине с. Бешпельтир. Л.М. Чевалковым найдено четыре изделия из камня	Памятник предварительно о датирован эппалеолитом	Чевалков Л.М., 1986	Чевалков О результатах поиска памятников каменного века в Горном Алтае // Материалы по археологии Горного Алтая. – Горно
285.	45.	Бешпельтир-4, местонахождение	Находится на водоразделе рек Еленду и Калбajak в центре села	Эпоха позднего палеолита	Степанова Н.Ф. 1986 г.	Степанова Н.Ф. Отчет за 1986 г. Архивы ИА РАН и МАЭ АлтГУ.
286.	46.	Бешпельтир-5,	Находится на надпойменной террасе р. Чичка,	Датировка не	Степанова Н.Ф.	Степанова Н.Ф. Отчет за 1986 г. Архивы ИА РАН

		местонахождение	напротив водораздела рек Уйтушкен и Чичка	установлена	1986 г.	и МАЭ АлтГУ.
287.	47.	Бийка, петроглифы	Находятся на правой надпойменной террасе р. Катунь, в 8 км от с. Еланда по дороге в с. Куюс, в 0,5 км от устья р. Бийки – правого притока Катунь	Предположительно – эпоха бронзы	Исследовали Окладникова Е.А. в 1979 г., Тишкин А.А. в 90-е гг. XX в.	Окладникова Е.А. Петроглифы Средней Катунь. – Новосибирск, 1984. – 111 с.
288.	48.	Бийке (Бике), могильник	Расположен на первой надпойменной террасе правого берега р. Катунь, в 8 км от с. Еланда по дороге в сс. Куюс и Эдиган, в 0,5 км на ВСВ от устья р. Бийки	Разновременный	Абдулганеев М.Т. 1980 г.	Тишкин А.А., Горбунов В.В. Комплекс археологических памятников в долине р. Бийке (Горный Алтай). – Барнаул, 2005. – 200 с.
289.	49.	Бийка-V, могильник	Расположен в 7 км от с. Еланда по правому берегу р. Катунь, на второй надпойменной террасе близ устья р. Бийка	Датировка не установлена	-	Степанова Н.Ф., Соёнов В.И. Археологические памятники и объекты Чемальского района. – Горно-Алтайск: АКИН, 2009. – 212 с. + вкл.
290.	50.	Бийка I-VI, пещерные памятники	Находятся в долине р. Бийки, 3,5 км от дороги Чемал-Куюс	Датировка не установлена	-	Степанова Н.Ф., Соёнов В.И. Археологические памятники и объекты Чемальского района. – Горно-Алтайск: АКИН, 2009. – 212 с. + вкл.
291.	51.	Бике-I, могильник	Расположен на правом берегу р. Катунь, на второй надпойменной террасе, между ее притоками Бийке и Чобурак	Разновременный	Исследовали Могильников В.А. в 1975 г. Абдулганеев М.Т. в 1980 г.	Тишкин А.А., Горбунов В.В. Комплекс археологических памятников в долине р. Бийке (Горный Алтай). – Барнаул, 2005. – 200 с.
292.	52.	Бике-II, могильник	Расположен на второй надпойменной террасе правого берега р. Катунь, между ее притоками Бийкой и Чобураком, к 3 от могильника Бике-I	Разновременное	Исследовали Кубарев В.Д., Черемисин Д.В., Слюсаренко И.Ю.	Кубарев В.Д., Черемисин Д.В., Слюсаренко И.Ю. Охранные работы на Средней Катунь // Проблемы сохранения, использования и изучения памятников археологии. Материалы конференции. – Горно-Алтайск, 1992. – С.40-41.
293.	53.	Бике-III, могильник	Расположен на правом берегу р. Катунь, на поверхности второй надпойменной террасы, возвышающейся над поймой реки на 18-20 м, в 6,3 км к ЮВЮ от с. Еланда, в 2,1 км к ЗСЗ от устья р. Бийке. Находится к западу от могильников Бике I, II. Географические координаты: N - 51°10'033; E -086°07'405	Датировка не установлена	Исследовал Соёнов В.И. в 2008 г.	Соёнов В.И. Отчет об археологических раскопках на могильнике Бике III в Чемальском районе и разведках на территории Кош-Агачского и Усть-Канского районов Республики Алтай в 2008 году. – Горно-Алтайск, 2009. Открытый лист № 1186 от 24.07. 2008 г.
294.	54.	Бике-IV, могильник	Расположен в 200 м севернее Бике III, на третьей террасе рядом с горой	Датировка не установлена	Исследовали Кирюшин Ю.Ф., Семибратов В.П., Матренин С.С., Грушин С.П., Кирюшин К.Ю., Шмидт А.В.	Кирюшин Ю.Ф., Семибратов В.П., Матренин С.С., Грушин С.П., Кирюшин К.Ю., Шмидт А.В. Исследования погребальных и поминальных комплексов в зоне строительства Алтайской ГЭС в 2007 году //Проблемы археологии, этнографии, антропологии Сибири и сопредельных территорий. Материалы Годовой сессии Института археологии и этнографии СО РАН 2007 г. Т. XIII. – Новосибирск, 2007. –С. 274-277.
295.	55.	Бильдыр, поселение	Расположено на низкой террасе правого берега	Ранний	Худяков Ю.С.	Худяков Ю.С. Отчет о работе Катунского отряда

			р. Катунь, в 0,3 км ниже бывшей паромной переправы через р. Катунь, в 0,4 км ниже устья р.Ороктой, в 8,5 км от с. Куюс	железный век	1992 г.	АЭ ИАЭ СО РАН в зоне затопления Катунской ГЭС в Шебалинском районе Республики Алтай в полевом сезоне 1992 года. – Новосибирск, 1993.
296.	56.	Бильчегош I, могильник	Расположен на первой надпойменной террасе левого берега Катунь, в 2 км от устья Апшуяхты	Ранний железный век	Исследовался экспедицией ИИФиФ СО РАН в 1984 г.	Захаров А.А., Худяков Ю.С. Археологические изыскания на левобережье Катунь в 1984 году //Археологические исследования на Катунь. – Новосибирск, 1990. – С.30-43.
297.	57.	Бильчегош II, могильник	Расположен на второй надпойменной террасе левого берега Катунь, к 3 от дороги Еланда – Бертка, в 2,1 км от устья Апшуяхты	Ранний железный век	Исследовался экспедицией ИИФиФ СО РАН в 1984 г.	Захаров А.А., Худяков Ю.С. Археологические изыскания на левобережье Катунь в 1984 году //Археологические исследования на Катунь. – Новосибирск, 1990. – С.30-43.
298.	58.	Бильчегош III, могильник	Расположен на третьей надпойменной террасе левого берега Катунь, к 3 от дороги Еланда – Бертка, в 2,2 км от устья Апшуяхты	Датировка не установлена	Исследовался экспедицией ИИФиФ СО РАН в 1984 г.	Захаров А.А., Худяков Ю.С. Археологические изыскания на левобережье Катунь в 1984 году //Археологические исследования на Катунь. – Новосибирск, 1990. – С.30-43.
299.	59.	Биченег, поминальник	Расположен на увале горного отрога, на правом берегу р. Эдиган, к северу от дороги Чемал – Эдиган, в 3 км от с. Эдиган	Эпохи раннего средневековья	Худяков Ю.С. 1999 г.	Худяков Ю.С., Бобров Л.А., Борисенко А.Ю. Древнетюрский поминальник Биченег в долине реки Эдиган// Проблемы археологии, этнографии, антропологии Сибири и сопредельных территорий. Т. VI. Материалы годовой юбилейной сессии Института археологии и этнографии СО РАН. – Новосибирск, 2000.
300.	60.	Бом-Ярык, археологический памятник	Расположен на правом берегу р. Катунь, к северо-востоку от дороги Чемал – Куюс, в 6,5 км от с. Куюс	Датировка не установлена	Худяков Ю.С. 1995 г.	Худяков Ю.С. Отчет о работе южносибирского отряда Северо-Азиатской комплексной экспедиции ИАЭ СО РАН в Чемальском районе Республики Алтай в полевом сезоне 1995 года. – Новосибирск, 1996.
301.	61.	Боронтал-1, могильник	Расположен в однименном урочище на северной окраине районного центра Чемал. На высокой катунской террасе, примыкающей к горному склону.	Датировка не установлена	Бородовский А.П. 2002 г.	Бородовский А.Н. Отчет об исследованиях центральноалтайского археологического отряда в Майминском и Чемальском районах Республики Алтай, в Искитимском районе Новосибирской области в 2002 году. – Новосибирск, 2003. Открытый лист № 409 от 14.07.2002 г.
302.	62.	Боронтал-2, могильник	Расположен на северной окраине с. Чемал. Расстояние от жилых строений до памятника 450 м. Насыпи курганов находятся на высоком уступе у подножья горного склона практически напротив могильника Боронтал-1.	Датировка не установлена	Бородовский А.П. 2002 г.	Бородовский А.Н. Отчет об исследованиях центральноалтайского археологического отряда в Майминском и Чемальском районах Республики Алтай, в Искитимском районе Новосибирской области в 2002 году. – Новосибирск, 2003. Открытый лист № 409 от 14.07.2002 г.
303.	63.	Боронтал-3, могильник	Расположен на южной оконечности пологого уступа горного склона в 55 м. к северо-востоку от курганной группы находится курганы Боронтал-2.	Датировка не установлена	Бородовский А.П. 2002 г.	Бородовский А.Н. Отчет об исследованиях центральноалтайского археологического отряда в Майминском и Чемальском районах Республики Алтай, в Искитимском районе Новосибирской

						области в 2002 году. – Новосибирск, 2003. Открытый лист № 409 от 14.07.2002 г.
304.	64.	Боронтал-4, могильник	Расположен у подошвы горного склона на северной окраине с. Чемалв 70 м южнее могильника Боронтал-3.	Датировка не установлена	Бородовский А.П. 2002 г.	Бородовский А.Н. Отчет об исследованиях центральноалтайского археологического отряда в Майминском и Чемальском районах Республики Алтай, в Искитимском районе Новосибирской области в 2002 году. – Новосибирск, 2003. Открытый лист № 409 от 14.07.2002 г.
305.	65.	Барантал-6, курганная группа	Расположена в 2,5 км к С от с. Чемал, у юго-западного склона горной гряды. Географические координаты по GPS-приемнику: N - 51° 25.865', E - 085° 59.861'	Датировка не установлена	Бородовский А.П. 2002 г.	Бородовский А.П. Отчет о исследованиях центральноалтайского археологического отряда в Майминском и Чемальском районах Республики Алтай в 2003 г. – Новосибирск, 2004. Открытый лист № 195
306.	66.	Барантал-7, курганная группа	Расположена на северо-восточном краю долины, окруженной пологими горными склонами на расстоянии 4,5 км к С от с. Чемал. Географические координаты по GPS-приемнику: N - 51° 27.058', E - 085° 59.843'	Датировка не установлена	Бородовский А.П. 2002 г.	Бородовский А.П. Отчет о исследованиях центральноалтайского археологического отряда в Майминском и Чемальском районах Республики Алтай в 2003 г. – Новосибирск, 2004. Открытый лист № 195.
307.	67.	Барантал-8, одиночный курган	Расположен западнее от курганной группы Барантал-7, на расстоянии 620 м от нее, на краю террасы в 4,5 км к ССЗ от с. Чемал. Географические координаты по GPS-приемнику: N - 51° 26.956', E - 085° 59.281'	Датировка не установлена	Бородовский А.П. 2002 г.	Бородовский А.П. Отчет о исследованиях центральноалтайского археологического отряда в Майминском и Чемальском районах Республики Алтай в 2003 г. – Новосибирск, 2004. Открытый лист № 195
308.	68.	Бойтыгем (Байыган), петроглифы	Находятся на правом берегу Катуня, в устье р. Бойтыгем	Датировка не установлена	-	-
309.	69.	Бойтыгем 1, могильник	Расположен на правом берегу р. Бойтыгем – правого притока р.Катунь	Датировка не установлена	-	-
310.	70.	Бойтыгем 2, могильник	Расположен на правом берегу р. Бойтыгем – правого притока р.Катунь	Датировка не установлена	-	-
311.	71.	Бойтыгем 3, могильник	Расположен на левом берегу р. Бойтыгем – правого притока р.Катунь	Датировка не установлена	-	-
312.	72.	Бойтыгем 4, могильник	Расположен на левом берегу р. Бойтыгем – правого притока р.Катунь	Датировка не установлена	-	-
313.	73.	Большой Дуган, поселение	Находится в 0,6-0,7 км от устья р.Куюм по дороге в с. Верх.Куюм, на высокой террасе правого берега р. Куюм, к З от лога Большой Дуган	Датировка не установлена	Степанова Н.Ф. 1987 г.	Степанова Н.Ф. К археологической карте Горного Алтая // Проблемы охраны, изучения и использования культурного наследия Алтая. – Барнаул, 1995. – С.62-66.
314.	74.	Боха-Елань, петроглифы	Расположены к ЮЗ от левого берега р. Бойтыгем, на отдельных валунах (в центре урочища)	Датировка не установлена	-	-
315.	75.	Бузургаш, петроглифы	Расположены на скальном останце, на правом берегу р. Катунь, к западу от дороги Еланда –	Ранний железный век	Скобелев С.Г. 1989 г.	Худяков Ю.С., Скобелев С.Г., Мороз М.В. Археологические исследования в долинах рек



			Куюс, в 8 км от с. Куюс, у паромной переправы через р. Катунь			Ороктой и Эдиган в 1988 году // Археологические исследования на Катунь. – Новосибирск, 1990. – С.95-150.
316.	76.	Бузургаш, могильник	Расположен на высокой надпойменной террасе правого берега Катунь, к югу от устья Эдигана, к 3 от дороги, в 8,5 км от с. Куюс	Предположительно – эпоха раннего железа	Исследовали Худяков Ю.С., Скобелев С.Г., Мороз М.В.	Худяков Ю.С., Скобелев С.Г., Мороз М.В. Археологические исследования в долинах рек Ороктой и Эдиган в 1988 году // Археологические исследования на Катунь. – Новосибирск, 1990. – С.95-150.
317.	77.	Бурла, поселение	Расположено в 2 км выше устья, на правом берегу р. Куюм, в месте впадения в нее ручья Бурла. Ручей прорезает вторую и третью надпойменную террасы реки, которые имеют форму мыса, и делит их на две части. В этом месте находится заброшенный колхозный сад и проходит дорога к с. Нижний Куюм	Разновременное	Исследовал Чевалков Л.М.	Чевалков Л.М. Древние поселения долины реки Куюм // Материалы по истории и этнографии Горного Алтая. – Горно-Алтайск, 1993. – С.45-52.
318.	78.	Бурла, поселение	Расположено на левом берегу р. Бурла – правого притока р. Куюм, в 0,5-1,0 км от устья р. Бурла, на высокой террасе	Датировка не установлена	Исследовала Степанова Н.Ф.	Степанова Н.Ф. К археологической карте Горного Алтая // Проблемы охраны, изучения и использования культурного наследия Алтая. – Барнаул, 1995. – С.62-66.
319.	79.	Верх-Чепош-1, могильник	Расположен в 2,2 км к ЮВ от с. Чепош, на левом берегу устьевого участка р. Вехний Чепош	Датировка не установлена	Бородовский А.П.	Степанова Н.Ф., Соёнов В.И. Археологические памятники и объекты Чемальского района. – Горно-Алтайск: АКИН, 2009. – 212 с. + вкл.
320.	80.	Верх-Чепош-2, курганный группа	Расположена на возвышенном участке левого берега одноименной правого притока р. Катунь. Расстояние от могильника до маестральной реки составляет около 1 км. В 400 м от моста через р. Верх-Чепош и в 2,5 км к востоку от с. Чепош.	Датировка не установлена	Бородовский А.П. 2002 г.	Бородовский А.Н. Отчет об исследованиях центральноалтайского археологического отряда в Майминском и Чемальском районах Республики Алтай, в Искитимском районе Новосибирской области в 2002 году. – Новосибирск, 2003. Откытый лист № 409 от 14.07.2002 г.
321.	81.	Верх-Чепош-2, курганный группа	Расположена у горного склона в 30 м. к северо-востоку от курганной группы Верх-Чепош-2. Включает 2 кургана	Датировка не установлена	Бородовский А.П. 2002 г.	Бородовский А.Н. Отчет об исследованиях центральноалтайского археологического отряда в Майминском и Чемальском районах Республики Алтай, в Искитимском районе Новосибирской области в 2002 году. – Новосибирск, 2003. Откытый лист № 409 от 14.07.2002 г.
322.	82.	Верхний Аговый Лог, могильник	Расположено на пологом склоне сухого лога на правом берегу р. Эдиган, к северу от дороги Эдиган – Чемал, в 5 км от с. Эдиган.	Предположительно – эпоха позднего средневековья	Худяков Ю.С. 1995 г.	Худяков Ю.С. Отчет о работе южносибирского отряда Северо-Азиатской комплексной экспедиции ИАЭ СО РАН в Чемальском районе Республики Алтай в полевом сезоне 2008 года. – Новосибирск, 2009.
323.	83.	Верх.Балыкту, поселение	Расположено на первой надпойменной террасе левого берега р. Катунь, по обеим сторонам дороги, идущей от паромы у с. Еланда до Бертки, в 0,3 км от Верх. Балыкту	Предположительно – эпоха неолита	Исследовано экспедицией ИИФиФ СО РАН в 1984 г.	Захаров А.А., Худяков Ю.С. Археологические изыскания на левобережье Катунь в 1984 году // Археологические исследования на Катунь. – Новосибирск, 1990. – С.30-43.

324.	84.	Верх.Еланда-1, могильник	Расположен за южной окраиной с.Еланда	Датировка не установлена	Абдулганеев М.Т. 1983 г.	Кирюшин Ю.Ф., Неверов С.В., Степанова Н.Ф. Курганный могильник Верх-Еланда-I в Горном Алтае // Археологические исследования на Катунь. – Новосибирск, 1990. – С. 224-242.
325.	85.	Верх.Еланда-2, могильник	Расположен на СВ окраине с.Еланда, у подножия горы	Датировка не установлена	Абдулганеев М.Т. 1983 г.	Неверов С.В., Степанова Н.Ф. Новые материалы из курганов конца I – начала II тыс. н.э. Средней Катунь // Охрана и использование археологических памятников Алтая (тезисы докладов и материалов к конференции). – Барнаул, 1990. – С.120-123.
326.	86.	Верх.Еланда-3, могильник	Расположен за восточной окраиной с. Еланда, между протоками р.Верх.Еланда, у подножия гор	Датировка не установлена	Абдулганеев М.Т. 1983 г.	Абдулганеев М.Т. Отчет за 1983 г. Архив МАЭ АлтГУ.
327.	87.	Верх.Еланда-4, могильник	Расположен за северной окраиной с. Еланда, на подошве горы	Датировка не установлена	Абдулганеев М.Т. 1983 г.	Абдулганеев М.Т. Отчет за 1983 г. Ар-хив МАЭ АлтГУ.
328.	88.	Верх. Тельтехмень-I, могильник	Расположен на второй надпойменной террасе правого берега р. Катунь, у подножья горы Верх.Тельтехмень, на правом берегу р. Эдиган, в 0,5-0,7 км к В от устья, в 7 км к С от с. Куюс	Разновременный	Исследовала Степанова Н.Ф.	Степанова Н.Ф. Раскопки в устье р. Эдиган // Известия лаборатории археологии. Вып. 2. – Горно-Алтайск, 1997. – С.61-73.
329.	89.	Верх. Тельтехмень-II, поселение	Обнаружено при раскопках могильника Верх.Тельтехмень-IV	Разновременный	Исследовала Степанова Н.Ф.	Семибратов В.П., Степанова Н.Ф. Археологические исследования в устье р. Эдиган // Охрана и изучение культурного наследия Алтая. Часть 1. – Барнаул, 1993. – С.51-58.
330.	90.	Верх. Тельтехмень-III, могильник	Расположен на второй надпойменной террасе правого берега р. Катунь, на левом берегу р. Эдиган, на мысовидном выступе террасы р.Эдиган	Разновременный	Степанова Н.Ф. 1989 г.	Семибратов В.П., Степанова Н.Ф. Археологические исследования в устье р. Эдиган // Охрана и изучение культурного наследия Алтая. Часть 1. – Барнаул, 1993. – С.51-58.
331.	91.	Верх. Тельтехмень-IV, могильник	Расположен на второй надпойменной террасе правого берега р. Эдиган, в 0,8 км от устья р. Эдиган, у ЮЗ подножия горы Верх.Тельтехмень	Разновременный	Степанова Н.Ф. 1989 г.	Степанова Н.Ф. Раскопки в устье р. Эдиган // Известия лаборатории археологии. Вып. 2. – Горно-Алтайск, 1997. – С.61-73.
332.	92.	Верх. Тельтехмень-V, поселение	Обнаружено при раскопках могильника Верх. Тельтехмень-IV	Датировка не установлена	Исследовала Степанова Н.Ф.	Семибратов В.П., Степанова Н.Ф. Археологические исследования в устье р. Эдиган // Охрана и изучение культурного наследия Алтая. Часть 1. – Барнаул, 1993. – С.51-58.
333.	93.	Верх. Тельтехмень-VI, поселение	Расположено на второй надпойменной террасе левого берега р. Эдиган, напротив могильника Верх. Тельтехмень-IV, группы 2	Датировка не установлена	Степанова Н.Ф. 1989 г.	Семибратов В.П., Степанова Н.Ф. Археологические исследования в устье р. Эдиган // Охрана и изучение культурного наследия Алтая. Часть 1. – Барнаул, 1993. – С.51-58.
334.	94.	Верх-Чепош-1, могильник	Расположен в 2,2 км к ЮВ от с. Чепош на левом берегу устьевого участка р. Верх-Чепош	Древнетюркское время	Бородовский А.П. 1999 г.	Бородовский А.П. Отчет о исследованиях центральноалтайского отряда в Майминском и Чемальском районах Республики Алтай в 2000 г.). – Новосибирск, 2001. Открытый лист № 153
335.	95.	Верх-Чепош-2,	Находится на возвышенном участке левого	Датировка не	Бородовский А.П.	Бородовский А.П. Отчет о исследованиях

		могильник	берега р. Верх-Чепош – правого притока р. Катунь, в 400 м от моста через р. Верх-Чепош, в 2,5 км к В от с. Чепош	установлена	2002 г.	центральноалтайского археологического отряда в Майминском и Чемальском районах Республики Алтай в 2002 г. – Новосибирск, 2003. Открытый лист № 409 от 14.06.2002 г.
336.	96.	Верх-Чепош-3, могильник	Расположен в 30 м к СВ от памятника Верх-Чепош-2	Датировка не установлена	Бородовский А.П. 2002 г.	Бородовский А.П. Отчет о исследованиях центральноалтайского археологического отряда в Майминском и Чемальском районах Республики Алтай в 2002 г. – Новосибирск, 2003. Открытый лист № 409 от 14.06.2002 г.
337.	97.	Верх-Чепош-4, могильник	Расположен в 3 км к юго-востоку от с. Чепош, в 1,6 км к юго-востоку от моста через р. Верхний Чепош, на территории турбазы «Берель».		Исследовал Бородовский А.П.	Бородовский А.П. Продолжение археологического обследования правобережья горной долины Нижней Катунь // Сохранение и изучение культурного наследия Алтая. Вып. XVI. – Барнаул, 2007. –С.183-189.
338.	98.	Верх-Чепош-5, могильник	Расположен в 800 м к западу от турбазы «Берель», в 800 м к востоку от моста через р. Верхний Чепош.		Исследовал Бородовский А.П.	Бородовский А.П. Продолжение археологического обследования правобережья горной долины Нижней Катунь // Сохранение и изучение культурного наследия Алтая. Вып. XVI. – Барнаул, 2007. –С.183-189.
339.	99.	Глубокий Карьер, поселение	Расположено на правом берегу р. Катунь, на первой надпойменной террасе, к югу от дороги Чемал – Куюс, в 39 км от с. Куюс	Эпоха верхнего палеолита	Худяков Ю.С. 1999 г.	Худяков Ю.С. Отчет о работе Южно-сибирского отряда Северо-Азиатской комплексной экспедиции ИАЭ СО РАН и НГУ в Чемальском районе Республики Алтай в полевом сезоне 1999 года. – Новосибирск, 2000.
340.	100.	Гурдуба, могильник	Расположен на второй надпойменной террасе левого берега р. Катунь, к ЮВ от устья Ороктой, к Ю от могильника Ороктой-эке	Эпоха раннего железного века	Исследовал Худяков Ю.С. в 1999 г.	Худяков Ю.С., Скобелев С.Г., Мороз М.В. Археологические исследования в долинах рек Ороктой и Эдиган в 1988 году // Археологические исследования на Катунь. – Новосибирск, 1990. – С.95-150.
341.	101.	Дидо, могильник	Расположен на первой надпойменной террасе левого берега Катунь, близ устья Ороктой, в 4 км от с. Ороктой	Предположительно, ранний железный век	Исследовал Худяков Ю.С. в 1999 г.	Худяков Ю.С., Скобелев С.Г., Мороз М.В. Археологические исследования в долинах рек Ороктой и Эдиган в 1988 году // Археологические исследования на Катунь. – Новосибирск, 1990. – С.95-150.
342.	102.	Догур, одиночный курган	Расположен на правом берегу р. Катунь, на высокой террасе Бузургаш, под горой Тимушта, к западу от дороги Еланда – Куюс, в 1,8 км от с. Куюс	Датировка не установлена	Худяков Ю.С. 1997 г.	Худяков Ю.С. Отчет о работе Южно-сибирского отряда Северо-Азиатской комплексной экспедиции ИАЭ СО РАН в Чемальском районе Республики Алтай в полевом сезоне 1997 г. – Новосибирск, 1997.
343.	103.	Донгулек, могильник	Расположен на левом берегу р.Бийки, на небольшой террасовидной площадке у скал	Датировка не установлена	Исследовали Тишкин А.А. Горбунов В.В.	Тишкин А.А., Горбунов В.В. Комплекс археологических памятников в долине р. Бийке (Горный Алтай). – Барнаул, 2005. – 200 с.
344.	104.	Дялян, могильник	Расположен в 5 км к ЮВ от с.Ороктой	Предположительно	Исследовал	Тетерин Ю.В. Могильник Дялян – новый памятник

				льно – гунно-сарматское время	Тетерин Ю.В	предтюркского времени Горного Алтая // Проблемы хронологии и периодизации археологических памятников Южной Сибири. – Барнаул, 1991. –С.155-157.
345.	105.	Дьямантел, одиночная выкладка	Расположена на правой надпойменной террасе правого берега р. Эдиган, в 1,9 км вверх по течению от с. Эдиган	Датировка не установлена	Худяков Ю.С. 1997 г.	Худяков Ю.С. Отчет о работе Южно-сибирского отряда Северо-Азиатской комплексной экспедиции ИАЭ СО РАН в Чемальском районе Республики Алтай в полевом сезоне 1997 г. – Новосибирск, 1997.
346.	106.	Еланда-III, могильник	Расположен в 4 км к Ю от с.Еланда на первой надпойменной террасе правого берега р.Катунь	Датировка не установлена	Абдулганеев М.Т. 1980 г.	Степанова Н.Ф. Разведка в Шебалинском районе Алтайского края // Археологические открытия 1980 года. – М., 1981. – С.213.
347.	107.	Еланда-IV, могильник	Расположен в 3 км к Ю от с.Еланда, на первой надпойменной террасе правого берега р. Катунь	Датировка не установлена	Абдулганеев М.Т. 1980 г.	Степанова Н.Ф. Разведка в Шебалинском районе Алтайского края // Археологические открытия 1980 года. – М., 1981. – С.213.
348.	108.	Идыхта, группа курганов	Расположен на первой надпойменной террасе правого берега р. Эдиган, в 2,9 км вверх по течению от с. Эдиган	Датировка не установлена	Худяков Ю.С. 1997 г.	Худяков Ю.С. Отчет о работе Южно-сибирского отряда Северо-Азиатской комплексной экспедиции ИАЭ СО РАН в Чемальском районе Республики Алтай в полевом сезоне 1997 г. – Новосибирск, 1998.
349.	109.	Иньшкин Лог, поселение	Находится у ручья, вытекающего из Иньшкиного Лога, у подножия склона южной экспозиции, в 0,7-1 км к ВСВ от северной окраины с. Эликмонар	Эпоха раннего железа	Шульга П.И. 1984 г.	Шульга П.И. Поселение Чепош-2 на средней Катунь // Археология, антропология и этнография Сибири. – Барнаул, 1996. – С.106-123.
350.	110.	Иткин, одиночная выкладка	Расположена на первой надпойменной террасе правого берега р.Катунь, в 0,4 м ниже паромной переправы, в 0,5 км ниже устья р.Ороктой	Датировка не установлена	Худяков Ю.С. 1992 г.	Худяков Ю.С. Отчет о работе Южно-сибирского отряда Северо-Азиатской комплексной экспедиции ИАЭ СО РАН в Чемальском районе Республики Алтай в полевом сезоне 1996 г. – Новосибирск, 1997.
351.	111.	Каинзарах, могильник	Расположен на увале северного склона г. Тимушта, на левом берегу р. Эдиган, к восточку от дороги Еланда – Куюс, в 10 км от с. Куюс. Включает 3 объекта.	Разновременны й	Худяков Ю.С. 1991 г.	Худяков Ю.С. Отчет о работе Катунского отряда АЭ ИАЭ СО РАН в долинах рек Ороктой и Эдиган в зоне затопления Катунской ГЭС в Шебалинском районе Горно-Алтайской А.О. в полевом сезоне 1991 года. – Новосибирск, 1992.
352.	112.	Кайнду, могильник	Расположен на правом берегу р. Катунь, в 2 км от с. Еланда по дороге в с. Чемал, в 0,7 км к СЗ от устья рч. Кайнду	Датировка не установлена	Абдулганеев М.Т. 1983 г.	Кирюшин Ю.Ф., Степанова Н.Ф. Скифская эпоха Алтая. Часть III. Погребальные комплексы скифского времени Средней Катунь. – Барнаул, 2004. – 292 с.
353.	113.	Кам-Детхан, одиночная выкладка	Расположена на увале горы Кара-Бом на правом берегу р. Эдиган, к северу от дороги Еланда – Эдиган, в 1,8 км от с. Эдиган	Хунно-сарматское время	Худяков Ю.С. 1996 г.	Худяков Ю.С. Отчет о работе Южно-сибирского отряда Северо-Азиатской комплексной экспедиции ИАЭ СО РАН в Чемальском районе Республики Алтай в полевом сезоне 1997 г. – Новосибирск, 1998.

354.	114.	Камышла-1, ритуально-производственная площадка	Расположена над известным водопадом на р. Камышла в 4,5 км к СЗ от моста через р. Катунь у с. Усть-Сема	Датировка не установлена	Бородовский А.П.	Бородовский А.П. Отчет о исследованиях центральноалтайского археологического отряда в 1995г. (Майминский район Республики Алтай). – Новосибирск, 1996.
355.	115.	Камышла-2, поселение	Расположено над известным водопадом на р. Камышла в 4,5 км к СЗ от моста через р. Катунь у с. Усть-Сема	Датировка не установлена	Бородовский А.П.	Бородовский А.П. Отчет о исследованиях центральноалтайского археологического отряда в 1995г. (Майминский район Республики Алтай). – Новосибирск, 1996.
356.	116.	Кара-Бом, одиночная выкладка	Расположена на первой террасе правого берега р. Катунь, в 0,42 км ниже паромной переправы через р. Катунь, в 0,52 км ниже устья р. Ороктой	Датировка не установлена	Худяков Ю.С. 1992 г.	Худяков Ю.С. Отчет о работе Южно-сибирского отряда Северо-Азиатской комплексной экспедиции ИАЭ СО РАН в Чемальском районе Республики Алтай в полевом сезоне 1996 г. – Новосибирск, 1997.
357.	117.	Каралык, археологический памятник	Расположен на правом берегу р. Эдиган, на седловине горы, к северу от дороги Чемал – Эдиган, в 6,1 км от с. Эдиган	Эпоха развитого средневековья	Худяков Ю.С. 2001 г.	Худяков Ю.С. Отчет о работе Южно-сибирского отряда Северо-Азиатской комплексной экспедиции ИАЭ СО РАН и НГУ в Чемальском районе Республики Алтай в полевом сезоне 2001 г. – Новосибирск, 2002.
358.	118.	Каралька, стоянка	Расположена на правом берегу р. Каралька в 0,5 км выше ее впадения в р. Нижний Чепош	Каменный век	Шульга П.И. 1985 г.	Кунгуров А.Л., Шульга П.И. Находки каменного века в устье р. Каралька (Средняя Катунь) // Древности Алтая. Вып. 4. – Горно-Алтайск, 1999. – С.11-17.
359.	119.	Карасу, местонахождение	Находится в долине ручья Карасу, который расположен в 1,5 км выше по Катуню от многослойного поселения Тыткескень-II и в 5 км от с.Еланда	Эпоха палеолита	Исследовал Семибратов В.П. в 1991 г.	Семибратов В.П. К вопросу о нахождении мустьерских памятников на низких террасах Катуню // Проблемы охраны, изучения и использования культурного наследия Алтая. – Барнаул, 1995.– С.20-24.
360.	120.	Карасу, могильник	Расположен в 4 км к ЮЮЗ от с.Еланда, в 1,2 км от памятника Тыткескень-II, в небольшой долине между двумя притоками реки Катунь – Карасу и Коскол	Датировка не установлена		Степанова Н.Ф., Соёнов В.И. Археологические памятники и объекты Чемальского района. – Горно-Алтайск: АКИН, 2009. – 212 с. + вкл.
361.	121.	Карасу I, поселение	Расположено напротив ущелья, из которого вытекает ручей Карасу, в 200 м от Чемальского тракта	Датировка не установлена	Шульга П.И. 1985 г.	Шульга П.И. Поселение Чепош-2 на средней Катуню // Археология, антропология и этнография Сибири. – Барнаул, 1996. – С.106-123.
362.	122.	Карасу-2, поселение	Расположено в 250 м к З от поселения Карасу-1, в 200 м к Ю от Чемальского тракта, у склона южной экспозиции правобережной террасы р. Катунь	Датировка не установлена	-	Степанова Н.Ф., Соёнов В.И. Археологические памятники и объекты Чемальского района. – Горно-Алтайск: АКИН, 2009. – 212 с. + вкл.
363.	123.	Карасу поле, могильник	Расположен в 30 м от автодороги Усть-Сема – Чемал, в поле севернее с. Катунь, недалеко от строящейся турбазы	Датировка не установлена	-	-
364.	124.	Кара-Суу, петроглифы	Расположены в 5 км вверх от Карбана, по левому берегу Катуню. На одинокой скале,	Датировка не установлена	-	-

			возвышающейся на левом берегу р.Кара-Суу			
365.	125.	Кара-Тенеш, могильник	Расположен в урочище Кара-Тенеш у с. Куюс	Середина VI-V вв. до н.э.	Исследовала Погожева А.П. в 1980 г.	Степанова Н.Ф. Погребальные комплексы скифского времени Средней Катуни: автореф. дис. ...: канд. ист. наук. – Барнаул, 2000. – 25 с.
366.	126.	Кара-Тенеш-2, могильник	Расположен у с. Куюс, в урочище Кара-Тенеш, где находится поселение Кара-Тенеш	Датировка не установлена	Исследовала Погожева А.П. в 1980 г.	Окладников А.П., Погожева А.П., Молодин В.И. Работы в Горном Алтае // Археологические открытия 1978 года. – М., 1979. – С.261-262.
367.	127.	Карбан (Ороктой – по Е.А. Окладниковой), петроглифы	Расположены на левой надпойменной террасе р. Катунь, напротив с. Куюс, на обоих берегах в приустьевой части руч. Карбан – левого притока Катуни	Датировка не установлена	Исследовал Окладников Е.А.	Окладникова Е.А. Петроглифы Средней Катуни. – Новосибирск, 1984. – 111 с.
368.	128.	Карбан, руническая надпись	Расположена в 1,5 км к З от с.Куюс, на левом берегу р. Катунь	Древнетюркский период	Елин В.Н., Соёнов В.И. 1988 г.	Кочеев В.А. Свод древнетюркских рунических памятников Горного Алтая – Горно-Алтайск: АКИН, 2006. – 52 с.
369.	129.	Карбан, могильник	Расположен близ устья р. Ороктой	Скифское время	Исследовал Уманский А.П.	Уманский А.П. Итоги археологических исследований на территории Алтайского края за 50 лет советской власти. Известия Алтайского отдела Географического общества Союза СССР. Вып.10. – Барнаул, 1969. – С.87-88, 90.
370.	130.	Карбан I, могильник	Расположен в 1,5 км к З от с. Куюс, на левом берегу р. Катунь	Датировка не установлена	Исследовал Абдулганеев М.Т. в 1983 г.	Гельмель Ю.И. Погребение начала раннего железного века из могильника Карбан I // Охрана и исследования археологических памятников Алтая. – Барнаул, 1991. – С.88-91. Степанова Н.Ф., Соёнов В.И. Археологические памятники и объекты Чемальского района. – Горно-Алтайск: АКИН, 2009. – 212 с. + вкл.
371.	131.	Карбан-2, могильник	Расположен в 3 км к СЗ от с.Куюс, в 1 км к западу от устья р. Карбан, на подошве горы по левому берегу р. Карбан	Датировка не установлена	Исследовал Абдулганеев М.Т. в 1983 г.	Абдулганеев М.Т. Отчет за 1983 г. Архив МАЭ АлтГУ.
372.	132.	Каянча, петроглифы	Расположены на правом берегу Катуни, в 2 км от бывшей деревни Каянча расположена скала с рисунками	Датировка не установлена	-	-
373.	133.	Каянча 3, поселение	Расположено на правом берегу Катунь между рр. Бойтыгем и Тиндушта	Датировка не установлена	-	-
374.	134.	Каянча 4, могильник	Расположен на правом берегу Катунь между рр. Бойтыгем и Тиндушта	Датировка не установлена	-	-
375.	135.	Кегибаш, поселение	Расположено в устье Кегибаш и двух безымянных ручьев, притоках Куюма	Датировка не установлена	-	-
376.	136.	Кемчик 1, могильник	Расположен в урочище Кемчик на восточной окраине с. Эликмонар	VI-V вв. до н.э.	Кочеев В.А., Тадыкин С.А., Чевалков С.Ю.	-
377.	137.	Киндерлинская	Находится в истоках р. Киндерли напротив с.	Датировка не	Исследовал	Вистингаузен В.К. Спелеоархеология Алтая //

		пещера	Эликмонар	установлена	Хороших П.П.	Археология и этнография Алтая. – Барнаул, 1982. – С.137-156.
378.	138.	Кишинег-Атудар, поминальник	Расположен на склоне увала, на правом берегу р. Эдиган, к северу от дороги Чемал – Эдиган, в 1 км от с.Эдиган	Поминальный комплекс древнетюрской культуры эпохи раннего средневековья	Худяков Ю.С. 1997 г.	Худяков Ю.С. Исследования в долине р. Катунь //Археологические открытия 1997 года. – М., 1999. Худяков Ю.С. Отчет о работе Южно-сибирского отряда Северо-Азиатской комплексной экспедиции ИАЭ СО РАН и НГУ в Чемальском районе Республики Алтай в полевом сезоне 2007 года. – Новосибирск, 2008.
379.	139.	Кишинег-Увал	Расположен на пологом склоне увала, на правом берегу р. Эдиган, к северу от дороги Эдиган – Чемал, в 0,9 км от с. Эдиган.	-	Худяков Ю.С. 2007 г.	Худяков Ю.С. Отчет о работе Южносибирского отряда Института археологии и этнографии СО РАН и НГУ в Чемальском районе Республики Алтай в полевом сезоне 2007 года. – Новосибирск, 2008.
380.	140.	Кишинег Лог, местонахождение	Расположено на пологом склоне сухого лога на правом берегу р. Эдиган, к северу от дороги Эдиган – Чемал, в 1,1 км от с. Эдиган. На поверхности горной тропы обнаружен фрагмент лепной керамики красноватого цвета	Пазырыкская культура раннего железного века	Худяков Ю.С. 2007 г.	Худяков Ю.С. Отчет о работе Южносибирского отряда Института археологии и этнографии СО РАН и НГУ в Чемальском районе Республики Алтай в полевом сезоне 2007 года. – Новосибирск, 2008.
381.	141.	Кичиниг-Салхындовый Лог, могильник	Расположен на правом берегу р. Эдиган, на увале горного склона, к северу от дороги Чемал – Эдиган, в 0,3 км к западу от с. Эдиган	Пазырыкская культура раннего железного века	Худяков Ю.С. 1999 г.	Худяков Ю.С. Отчет о работе Южно-сибирского отряда Северо-Азиатской комплексной экспедиции ИАЭ СО РАН и НГУ в Чемальском районе Республики Алтай в полевом сезоне 1999 года. – Новосибирск, 2000.
382.	142.	Коболок-суу, поселение	Расположено в устье Коболок-суу и двух безыменных ручьев, притоках Куюма	Афанасьевская культура	Исследовал Чевалков Л.М.	Чевалков Л.М. Раскопки в устье реки Эдиган в 1988 году // Археологические исследования на Катунь. – Новосибирск, 1990. – С.200-209.
383.	143.	Койонок, местонахождение	Расположено на невысокой террасе р. Койонок, левого притока р. Узнезя в 300 м от места впадения в нее и в 5-6 км выше с. Узнезя	Датировка не установлена	Исследовал Чевалков Л.М.	Чевалков О результатах поиска памятников каменного века в Горном Алтае // Материалы по археологии Горного Алтая. – Горно-Алтайск, 1986. – С.130-148.
384.	144.	Кок-Елань, петроглифы	Расположены на высокой террасе правого берега р. Катунь, к востоку от дороги Куюс – Бильтыр-Туек, в 4,1 км от с. Куюс	Бронзовый и ранний железный века	Исследовали Берс Е.М. в 1996г., Окладников А.П. Тошачова Ю.С. Кубарев В.Д. Погожева А.П. Худяков Ю.С.	Окладникова Е.А. Петроглифы средней Катунь. – Новосибирск, 1984; Кубарев В.Д., Маточкин Е.П. Петроглифы Алтая. Худяков Ю.С. Отчет о работе Южно-сибирского отряда Северо-Азиатской комплексной экспедиции ИАЭ СО РАН в Чемальском районе Республики Алтай в полевом сезоне 1997 г. – Новосибирск. 1998.
385.	145.	Кок-Эдиган, могильник	Расположен на высокой террасе правого берега р. Эдиган, к югу от ущелья Кара-Бом, к северу от дороги Еланда – Эдиган, в 2 км от с.Эдиган	Разновременный	Худяков Ю.С. 1994 г.	Худяков Ю.С. Отчет о работе Южносибирского отряда САКЭ ИАЭ СО РАН в Чемальском районе Республики Алтай в полевом сезоне 1994 года. – Новосибирск, 1995.

386.	146.	Кок-Эдиган-эке, одиночный курган	Расположен на склоне горы, на правом берегу р. Эдиган, к востоку от ущелья Кара-Бом, к северу от дороги Еланда – Эдиган, в 1,9 км от с.Эдиган	Эпоха позднего средневековья	Худяков Ю.С. 1996 г.	Худяков Ю.С. Отчет о работе Южно-сибирского отряда Северо-Азиатской комплексной экспедиции ИАЭ СО РАН в Чемальском районе Республики Алтай в полевом сезоне 1996 г. – Новосибирск, 1997.
387.	147.	Кок-Эдиган-ус, могильник	Расположен на правом берегу р. Катунь, на склоне высокого увала горы, к С от дороги Чемал-Эдиган, в 2 км от с. Эдиган	Датировка не установлена		
388.	148.	Конурат, могильник	Расположен на 20-метровой террасе левого берега р. Катунь, примерно в 1 км к ЮВ от места впадения р. Ороктой в р. Катунь, в 5 км от с.Ороктой	Начало второй половины I тыс. н.э. до конца II тыс. н.э.	Исследовался экспедицией Новосибирского государственного университета	Худяков Ю.С., Скобелев С.Г., Мороз М.В. Археологические исследования в долинах рек Ороктой и Эдиган в 1988 году // Археологические исследования на Катунь. – Новосибирск, 1990. – С.95-150. Худяков Ю.С., Скобелев С.Г., Мороз М.В. Охранные раскопки в зоне затопления Катунской ГЭС //Охрана и использование археологических памятников Алтая. – Барнаул, 1990. – С.59-62.
389.	149.	Кор-Кобы-I (Кор-Кобы) (группа курганов I могильника Ороктой-1 – по М.Т. Абдулганееву), могильник	Расположен ниже устья р. Карбан, на левой надпойменной террасе р. Катунь, в 1,7 км к СЗ от с. Куюс	Разновременна я	Абдулганеев М.Т. 1983 г.	Абдулганеев М.Т. 1983. Отчет за 1983 г. Архив МАЭ АлтГУ.
390.	150.	Кор-Кобы, изваяние	Находилось к северу от могильника Кор-Кобы-I, у распаханного поля	VII-IX вв. н.э.	Исследовал Суразаков А.С.	Ларин О.В., Суразаков А.С. Раскопки на Кор-Кобы I // Материалы к изучению прошлого Горного Алтая. – Горно-Алтайск, 1992. – С.56-78.
391.	151.	Королой, поселение	Расположено в 15 км вверх по р. Куюм от Чемальского тракта	Датировка не установлена	Исследовал Суразаков А.С.	Суразаков А.С. 1988. Отчет за 1988 г. Архивы ИА РАН и Института алтаистики им. С.С. Суразакова.
392.	152.	Корондой, поселение	Расположено в 17 км от Чемальского тракта вверх по р. Куюм	Эпоха бронзы – ранний железный век	Исследовал Суразаков А.С. Чевалков Л.М.	Чевалков Л.М. Древние поселения долины реки Куюм // Материалы по истории и этнографии Горного Алтая. – Горно-Алтайск, 1993. – С.45-52
393.	153.	Куу, могильник	Расположен на правом берегу р. Катунь, на второй надпойменной террасе, к западу от дороги Чемал – Куюс, в 2,8 км от с. Куюс	Пазырыкская культура ранне-го железного века, древнетюрская культура эпохи раннего средневековья	Худяков Ю.С. 1999 г.	Худяков Ю.С. Отчет о работе Южно-сибирского отряда Северо-Азиатской комплексной экспедиции ИАЭ СО РАН и НГУ в Чемальском районе Республики Алтай в полевом сезоне 1999 года. – Новосибирск, 2000.
394.	154.	Куу-Бильдир, могильник	Расположен на высокой террасе правого берега р. Катунь, к западу от дороги Чемал – Куюс, в 2	Датировка не установлена	Худяков Ю.С. 2001 г.	Худяков Ю.С. Отчет о работе Южно-сибирского отряда Северо-Азиатской комплексной экспедиции



			км от с. Куюс			ИАЭ СО РАН и НГУ в Чемальском районе Республики Алтай в полевом сезоне 2007 г. – Новосибирск, 2008.
395.	155.	Куу-Коба, могильник	Расположен на правом берегу р. Катунь на высокой второй надпойменной террасе, к западу от дороги Чемал – Куюс, в 2,5 км от с. Куюс	Пазырыкская культура раннего железного века, древнетюрская культура эпохи раннего средневековья	Худяков Ю.С. 1999 г.	Худяков Ю.С. Отчет о работе Южно-сибирского отряда Северо-Азиатской комплексной экспедиции ИАЭ СО РАН и НГУ в Чемальском районе Республики Алтай в полевом сезоне 1999 года. – Новосибирск, 2000.
396.	156.	Куру-Сай, могильник	Расположен в 5 км к ЮВ от с.Куюс, на маленькой обособленной площадке правобережной террасы р. Катунь, на северном конце долины Кызык-Телань, прямо на выходе из бома Куру-Сай, в двух десятках метров к СЗ от «Куюсского грота» Географические координаты по GPS-приемнику: N - 50°59'251"; E - 086'15'779"	Предварительно – раннескифское время	Исследовал Соёнов В.И. в 2005 г.	Соёнов В.И. Отчет об археологических исследованиях в Чемальском, Шебалинском, Онгудайском районах Республики Алтай в 2005 г. – Горно-Алтайск, 2006. Открытый лист № 427 от 03.06.2005 г.
397.	157.	Куюс, петроглифы	Расположены в 1,5 км СВ с. Куюс	I тыс. до н.э. – I тыс. н.э.	-	-
398.	158.	Куюс, могильник	Расположен в 2,5 км к С от с.Куюс на правом берегу р. Катунь, на нижней террасе, на распахиваемом поле	Датировка не установлена	Исследовал Могильников В.А. в 1975 г.	Могильников В.А. 1975. Отчет за 1975 г. Архив ИА РАН.
399.	159.	Куюс, могильник	Расположен в 1 км к С от с. Куюс на высокой надпойменной террасе правого берега р. Катунь	Датировка не установлена	Исследовал Могильников В.А. в 1975 г.	Могильников В.А. 1975. Отчет за 1975 г. Архив ИА РАН.
400.	160.	Куюс, одиночный курган	Расположен на высокой террасе, посреди заброшенного распаханного поля, на правом берегу р. Катунь, к востоку от ЛЭП в 2 км от с. Куюс, подле кошары	Пазырыкская культура	Худяков Ю.С. 1997 г.	Худяков Ю.С. Отчет о работе Южно-сибирского отряда Северо-Азиатской комплексной экспедиции ИАЭ СО РАН в Чемальском районе Республики Алтай в полевом сезоне 1997 г. – Новосибирск, 1997.
401.	161.	Куюс-II, курганная группа	Расположена в 6-7 км к ЮВ от с. Куюс	Датировка не установлена	-	Степанова Н.Ф., Соёнов В.И. Археологические памятники и объекты Чемальского района. – Горно-Алтайск: АКИН, 2009. – 212 с. + вкл.
402.	162.	Куюс-II, могильник	Расположен в 6-7 км от с. Куюс к ВЮВ	Предположительно - Эпоха энеолита, раннего железа и средневековья (?)	Исследовал Цыб С.В. в 1978 г.	Цыб С.В. 1978. Отчет за 1978 г. Архивы ИА РАН и МАЭ АлтГУ.

403.	163.	Куюс-III, могильник	Расположен в 4-5 км к СВ от с.Куюс	Датировка не установлена	Исследовал Цыб С.В. в 1978 г.	Цыб С.В. 1978. Отчет за 1978 г. Архивы ИА РАН и МАЭ АлтГУ.
404.	164.	Куюс-IV, могильник	Расположен на ЮЗ окраине с.Куюс	Датировка не установлена	Абдулганеев М.Т. 1980 г.	Степанова Н.Ф. 1980. Отчет за 1980 г. Архивы ИА РАН и МАЭ АлтГУ.
405.	165.	Куюс-V, могильник	Расположен в в 2,5 км к С от с.Куюс	Датировка не установлена	Абдулганеев М.Т. 1980 г.	Степанова Н.Ф. 1980. Отчет за 1980 г. Архивы ИА РАН и МАЭ АлтГУ.
406.	166.	Куюс (изваяние 1)	Стоит лицом на ЮВ у оградки (2,3x2,5 м), в 2,5 км от с. Куюс, вверх по правому берегу р. Катунь. Размеры изваяния 68x40x10 см	Тюркское время	Исследовал Кубарев В.Д.	Кубарев В.Д. Древнетюркские изваяния Алтая. – Новосибирск, 1984. – 230 с.
407.	167.	Куюс (изваяние 2)	Найдено у с. Куюс, лежащим в 0,1 км на В от изваяния 1, в 15 м от дороги вдоль правого берега к р. Катунь	Тюркское время	Исследовал Кубарев В.Д.	Кубарев В.Д. Древнетюркские изваяния Алтая. – Новосибирск, 1984. – 230 с.
408.	168.	Куюс (изваяние 5)	Находилось у зимника, вниз по правому берегу р. Катунь, в 5 км на З от с. Куюс. Более точное место находки не установлено. Размеры изваяния 125x35x6 см	Тюркское время	Исследовал Кубарев В.Д.	Кубарев В.Д. Древнетюркские изваяния Алтая. – Новосибирск, 1984. – 230 с.
409.	169.	Куюс (изваяние 7)	Изваяние высотой около 120 см (по фотографии из Национального музея Республики Алтай). Местонахождение неизвестно	Тюркское время	Исследовал Кубарев В.Д.	Кубарев В.Д. Древнетюркские изваяния Алтая. – Новосибирск, 1984. – 230 с.
410.	170.	Кызык-Телань (Кык-Елань – по Е.А. Окладниковой), петроглифы	Находятся на правой надпойменной террасе, в 5 км от с. Куюс вверх по течению Катунь, за бомом, в долине Кызык-Телань, которая начинается на севере непосредственно у "Куюсского грота"	Датировка не установлена	Исследовал Окладников Е.А.	Окладникова Е.А. Петроглифы Средней Катунь. – Новосибирск, 1984. – 111 с.
411.	171.	Кызык-Телань-II, могильник	Расположен в 1 км к ССЗ от могильника Кызык-Телань-I, в том же урочище	Датировка не установлена	Абдулганеев М.Т. 1980 г.	Суразаков А.С. Исследования у с. Куюс в Горном Алтае // Археологические открытия 1980 года. – М., 1981. – С.214.
412.	172.	Кызык-Телань-III, могильник	Расположен в 6-7 км к ЮВ от с.Куюс по дороге к зимнику, в 1 км к ССВ от него, в 1 км к СЗ от курганной группы Кызык-Телань-II, у дороги в с. Куюс	Датировка не установлена	Абдулганеев М.Т. 1980 г.	Степанова Н.Ф. Отчет за 1980 г. Архивы ИА РАН и МАЭ АлтГУ.
413.	173.	Кызык-Телань-IV, поселение	Расположено на правом берегу р.Катунь, в 2 км севернее устья р.Бельтиргуюк (Белтир-Туйук), в 350 м южнее зимника Кызык-Телань, в 8 км выше по течению р. Катунь от с. Куюс	Разновременное	Шульга П.И. 1984 г.	Шульга П.И. Отчет за 1984 г. Архивы ИА РАН и МАЭ АлтГУ.
414.	174.	Кызылгак, могильник	Расположен на первой надпойменной террасе правого берега р.Эдиган, к северу от дороги Эдиган – Идыхта, в 1 км от с.Эдиган	Датировка не установлена	Худяков Ю.С. 1997 г.	Худяков Ю.С. Отчет о работе Южно-сибирского отряда Северо-Азиатской комплексной экспедиции ИАЭ СО РАН в Чемальском районе Республики Алтай в полевом сезоне 1997 г. – Новосибирск, 1998.
415.	175.	Кызыл-Бом, могильник	Расположен на высокой террасе правого берега р. Катунь, к В от дороги Куюс – Еланда, в 2,3 км	Майэмирская культура	Худяков Ю.С. 1997 г.	Худяков Ю.С. Отчет о работе Южно-сибирского отряда Северо-Азиатской комплексной экспедиции

			к С от с. Куюз			ИАЭ СО РАН в Чемальском районе Республики Алтай в по-левом сезоне 1997 г. – Новосибирск, 1998.
416.	176.	Кызыл-Таш, одиночная выкладка	Расположена на правом берегу р. Эдиган, на первой надпойменной террасе, к югу от дороги Чемал – Эдиган, в 5 км от с. Эдиган	Этнографическое время	Худяков Ю.С. 2000 г.	Худяков Ю.С. Отчет о работе Южно-сибирского отряда Северо-Азиатской комплексной экспедиции ИАЭ СО РАН и НГУ в Чемальском районе Республики Алтай в полевом сезоне 2000 года. – Новосибирск, 2001.
417.	177.	Кыпчыл, одиночная выкладка	Расположена на правом берегу р.Эдиган, на увале горы к северу от дороги Чемал – Эдиган, в 4 км от с. Эдиган	Период этнографической современности	Худяков Ю.С. 2000 г.	Худяков Ю.С. Отчет о работе Южно-сибирского отряда Северо-Азиатской комплексной экспедиции ИАЭ СО РАН и НГУ в Чемальском районе Республики Алтай в полевом сезоне 2000 года. – Новосибирск, 2001.
418.	178.	Малый Дуган, поселение	Расположено напротив Усть-Куюмских могильников и поселений, на правом берегу р. Куюм, в 0,4-0,5 км от устья р. Куюм, к 3 от лога Малый Дуган по дороге на с. Верх Куюм	Многослойное	-	Степанова Н.Ф., Соёнов В.И. Археологические памятники и объекты Чемальского района. – Горно-Алтайск: АКИН, 2009. – 212 с. + вкл.
419.	179.	Мичик, группа курганов	Расположен на увале горы, на правом берегу р. Эдиган, в 1,8 км вверх по течению от с. Эдиган	Датировка не установлена	Худяков Ю.С. 1997 г.	Худяков Ю.С. Отчет о работе Южно-сибирского отряда Северо-Азиатской комплексной экспедиции ИАЭ СО РАН в Чемальском районе Республики Алтай в полевом сезоне 1997 г. – Новосибирск, 1998.
420.	180.	Наскальные изображения	Расположены в в 5 км к Ю от с. Еланда, правобережье р. Катунь	Датировка не установлена	-	-
421.	181.	Наскальные изображения	с. Чемал	Датировка не установлена	Ойношев В.П. Маточкин Е.П.	-
422.	182.	Ниж. Балыкту, поселение	Расположено на левом берегу Катунь, на первой надпойменной террасе, по правому берегу Ниж.Балыкту, на старой пашне	Неолит и эпоха раннего железа	Исследовано экспедицией ИИФиФ СО РАН в 1984 г.	Захаров А.А., Худяков Ю.С. Археологические изыскания на левобережье Катунь в 1984 году //Археологические исследования на Катунь. – Новосибирск, 1990. – С.30-43.
423.	183.	Нижнетыткескенская пещера-I	Находится в устьевой зоне р.Тыткескенъ – левого притока р.Катунь	Середина второй половины IV тыс. до н.э.	Исследовал Кирюшин К.Ю.	Кирюшин Ю.Ф., Кунгуров А.Л., Степанова Н.Ф. Археология Нижнетыткескенской пещеры. Часть 1. – Барнаул, 1995. – 151 с.
424.	184.	Нижний Куюз, поселение	Находится у истока р. Нижний Куюз (Нижняя Куба), в 250 м к ЮЮЗ от перевала	Датировка не установлена	Шульга П.И. 1984 г.	Шульга П.И. Отчет за 1984 г. Архивы ИА РАН и МАЭ АлтГУ.
425.	185.	Нижний Темеш II, поселение	Находится на левом берегу р.Нижняя Куба, в 7-8 км к В от с. Куюз	Предположительно – эпоха неолита	Исследовал Цыб С.В. в 1978 г.	Цыб С.В. Отчет за 1978 г. Архивы ИА РАН и МАЭ АлтГУ.
426.	186.	Нижний Чепош-1, поселение	Находится на р. Нижний Чепош	Предположительно – эпоха раннего железа	Шульга П.И. 1986 г.	Шульга П.И. Поселение Чепош-2 на средней Катунь // Археология, антропология и этнография Сибири. – Барнаул, 1996. – С.106-123.
427.	187.	Нижний Чепош-2,	Находится на правобережной террасе р. Нижний	многослойное	Шульга П.И.	Шульга П.И. Поселение Чепош-2 на средней

		поселение	Чепош – правого притока р. Катунь, в 2,5 км северо-восточнее с. Чепош		1986 г.	Катуни // Археология, антропология и этнография Сибири. – Барнаул, 1996. – С.106-123.
428.	188.	Нижний Чепош-3, городище	Находится на высокой левобережной террасе р. Нижний Чепош, в долине реки Катунь, в 1,1 км к северо-востоку от центра с. Чепош. Географические координаты: N – 51°35'679; E – 085°50'414	Датировка не установлена	Шульга П.И. 1986 г. Исследовал Соёнов В.И.	Соёнов В.И. Отчет об археологических работах в Кош-Агачском и Чемальском районах Республики Алтай в 2009 году. – Горно-Алтайск, 2010.
429.	189.	Нижний Чепош-4, городище	Находится на высокой левобережной террасе р. Нижний Чепош, в долине реки Катунь, в 0,85 км к северо-востоку от центра с. Чепош. Географические координаты: N – 51°35'683; E – 085°50'311	Датировка не установлена	Бенедиктов П. 1892 г. Исследовал Соёнов В.И., Шульга П.И.	Соёнов В.И. Отчет об археологических работах в Кош-Агачском и Чемальском районах Республики Алтай в 2009 году. – Горно-Алтайск, 2010.
430.	190.	Нижняя Куба, группа курганов	Расположена на увале горы, на правом берегу р. Нижняя Куба, в 3,9 км к В от с. Куюс, к С от проселочной дороги из с. Куюс в лог Кара-Тенеш	Датировка не установлена	Худяков Ю.С. 1997 г.	Худяков Ю.С. Отчет о работе Южно-сибирского отряда Северо-Азиатской комплексной экспедиции ИАЭ СО РАН в Чемальском районе Республики Алтай в полевом сезоне 1997 г. – Новосибирск, 1998.
431.	191.	Нижняя Куба, петроглифы	Расположены на высокой террасе правого берега р. Катунь, к северу от р. Нижняя Куба, посреди распаханного поля к западу от дороги Еланда – Куюс, в 0,5 км от с. Куюс	Ранний железный век	Исследовали Берс Е.М., Окладникова Е.А и др.	Худяков Ю.С. Отчет о работе Южно-сибирского отряда Северо-Азиатской комплексной экспедиции ИАЭ СО РАН и НГУ в Чемальском районе Республики Алтай в полевом сезоне 1999 года. – Новосибирск, 2000.
432.	192.	Нижняя Куба II, могильник	Расположен на высокой террасе правого берега р. Катунь, к юго-западу от дороги Чемал – Куюс, в 0,5 км от с. Куюс	Датировка не установлена	Худяков Ю.С. 2000 г.	Худяков Ю.С. Отчет о работе Южно-сибирского отряда Северо-Азиатской комплексной экспедиции ИАЭ СО РАН и НГУ в Чемальском районе Республики Алтай в полевом сезоне 2000 года. Новосибирск, 2001.
433.	193.	Нижняя Куба III, могильник	Расположен на высокой террасе правого берега р. Катунь, к юго-западу от дороги Чемал – Куюс, в 0,6 км от с. Куюс	Датировка не установлена	Худяков Ю.С. 2000 г.	Худяков Ю.С. Отчет о работе Южно-сибирского отряда Северо-Азиатской комплексной экспедиции ИАЭ СО РАН и НГУ в Чемальском районе Республики Алтай в полевом сезоне 2000 года. Новосибирск, 2001.
434.	194.	Омолы, могильник	Расположен на правой надпойменной террасе левого берега р. Эдиган, к югу от дороги Чемал – Эдиган, в 1,5 км к западу от с. Эдиган	Датировка не установлена	Исследовал Худяков Ю.С. в 2008 г.	Худяков Ю.С. Отчет о работе Южно-сибирского отряда Северо-Азиатской комплексной экспедиции ИАЭ СО РАН и НГУ в Чемальском районе Республики Алтай в полевом сезоне 2008 года. – Новосибирск, 2009.
435.	195.	Ороктой, могильник	Расположен к ЮВ от устья р. Ороктой, в 4 км от с. Ороктой	Разновременный	Исследовал Худяков Ю.С.	Худяков Ю.С., Скобелев С.Г., Мороз М.В. Археологические исследования в долинах рек Ороктой и Эдиган в 1988 году // Археологические исследования на Катунь. – Новосибирск, 1990. – С.95-150.
436.	196.	Ороктой, поселение	Расположено на первой надпойменной террасе	Предварительный	Исследовал	Худяков Ю.С., Скобелев С.Г., Мороз М.В.

			левого берега р. Ороктой, по обе стороны дороги Еланда – Ороктой, в 3 км от с.Ороктой	о – эпоха верхнего палеолита	Худяков Ю.С.	Археологические исследования в долинах рек Ороктой и Эдиган в 1988 году // Археологические исследования на Катунь. – Новосибирск, 1990. – С.95-150.
437.	197.	Ороктой-1, могильник	Расположен в 4 км к СЗ от с.Куюс на левом берегу р. Катунь	Датировка не установлена	Абдулганеев М.Т. 1983 г.	Суразаков А.С. 1990. Отчет за 1990 г. Архивы ИА РАН и Института алтаистики им. С.С. Суразакова.
438.	198.	Ороктой-2, могильник	Расположен в 5 км к СВ от с.Куюс	Датировка не установлена	Абдулганеев М.Т. 1983 г.	Абдулганеев М.Т. Отчет за 1983 г. Архив МАЭ АлтГУ.
439.	199.	Ороктой-3, могильник	Расположен в 0,2 км к ЮВ от устья р. Ороктой	Датировка не установлена	Абдулганеев М.Т. 1983 г.	Абдулганеев М.Т. Отчет за 1983 г. Архив МАЭ АлтГУ.
440.	200.	Ороктой-4, стоянка	Находится в устье р. Ороктой	Эпоха палеолита	Абдулганеев М.Т. 1983 г.	Абдулганеев М.Т. Отчет за 1983 г. Архив МАЭ АлтГУ.
441.	201.	Ороктой-5, стоянка	Находится в 2 км к СЗ от устья р.Ороктой	Эпоха палеолита	Абдулганеев М.Т. 1983 г.	Абдулганеев М.Т. Отчет за 1983 г. Архив МАЭ АлтГУ.
442.	202.	Ороктой-6, могильник	Расположен в 0,5 км к СЗ от стоянки Ороктой-5, в 0,6 км к ЮВ от устья ручья Карасу	Датировка не установлена	Абдулганеев М.Т. 1983 г.	Абдулганеев М.Т. Отчет за 1983 г. Архив МАЭ АлтГУ.
443.	203.	Ороктой-Эке, могильник	Расположен в 4 км от с. Ороктой, на левом берегу р. Катунь, на левом берегу р. Ороктой	Датировка не установлена	Худяков Ю.С. 1988 г.	Худяков Ю.С., Скобелев С.Г., Мороз М.В. Археологические исследования в долинах рек Ороктой и Эдиган в 1988 году // Археологические исследования на Катунь. – Новосибирск, 1990. – С.95-150.
444.	204.	Партизанская Катушка, поселение	Расположено в 1 км к СЗ от с.Узнезя, между скалой «Партизанская Катушка» и Чемальским трактом	Ранний железный век и средневековье	Шульга П.И. 1985 г.	Шульга П.И. Поселение Партизанская Катушка //Древние поселения Алтая. – Барнаул, 1998. – С.146-164.
445.	205.	Партизанская Катушка, курган	Находился на территории поселения Партизанская Катушка	Раннескифское время	Шульга П.И. 1985 г.	Шульга П.И. Отчет за 1988 г. Архивы ИА РАН и МАЭ Алт-ГУ
446.	206.	Пещера Кара-Бом-Агый	Расположена в ущелье Кара-Бом, под вершиной горы, на правом берегу р. Эдиган, к северу от дороги Эдиган – Куюс, в 3 км от с. Эдиган	Датировка не установлена	Худяков Ю.С. 1994 г.	Худяков Ю.С. Отчет о работе Южно-сибирского отряда Северо-Азиатской комплексной экспедиции ИАЭ СО РАН в Чемальском районе Республики Алтай в полевом сезоне 1994 г. – Новосибирск, 1994.
447.	207.	Садовая, стоянка-поселение	Находится в 3 км выше устья р. Куюм, на ее правом берегу.	Ранний железный век	Кадиков Б.Х. Лапшин Б.И. 1976 г.	-
448.	208.	Салдам, могильник	Расположен на правом берегу р.Катунь, к западу от дороги Еланда – Куюс, в 7,5 км от с. Куюс, к югу от ЛЭП	Ранний железный век	Худяков Ю.С. 1989 г.	Худяков Ю.С. Отчет о работе Катунского отряда АЭ ИИФФ СО АН СССР в долинах рек Ороктой и Эдиган в зоне затопления Катунской ГЭС в Шебалинском районе Горно-Алтайской А.О. в полевом сезоне 1989 г. – Новосибирск, 1990.
449.	209.	Санково поле, петроглифы	Находятся на правой надпойменной террасе Катунь, в 5 км вверх от водопада Белтир-Туюк, на южном конце долины с названием Санково поле	Предположительно – эпоха раннего железа	Исследовала Окладникова Е.А. в 1979 г.	Окладникова Е.А. Петроглифы Средней Катунь. – Новосибирск, 1984. – 111 с.
450.	210.	Солдин, одиночный курган	Расположен на высокой террасе правого берега р. катунь, посреди распаханного поля, к востоку от	Относится к скифскому	Худяков Ю.С. 1994 г.	Худяков Ю.С. Отчет о работе Южно-сибирского отряда Северо-Азиатской комплексной экспедиции

			дороги из с. Куюс на бывшую паромную переправу через р. Катунь, в 7,5 км от с. Куюс	времени		ИАЭ СО РАН в Чемальском районе Республики Алтай в полевом сезоне 1994 г. – Новосибирск. 1995.
451.	211.	Солдин-эке, могильник	Расположен на правом берегу р.Катунь, на высокой террасе, у подножия г. Тимушта, по обе стороны дороги Еланда – Куюс, в 8 км от с. Куюс	Разновременный	Худяков Ю.С. 1994 г.	Худяков Ю.С. Отчет о работе Южносибирского отряда Северо-Азиатской комплексной экспедиции ИАЭ СО РАН в Чемальском районе Республики Алтай в полевом сезоне 1994 года. – Новосибирск, 1995.
452.	212.	Сары-бей, могильник	Расположен на высокой террасе правого берега р. Катунь, к западу от г. Тетикмень, к востоку от дороги Еланда –Куюс, в 11,3 км от с. Куюс	Разновременный	Худяков Ю.С. 1995 г.	Худяков Ю.С. Отчет о работе Южно-сибирского отряда Северо-Азиатской комплексной экспедиции ИАЭ СО РАН в Чемальском районе Республики Алтай в полевом сезоне 1995 г. – Новосибирск, 1996.
453.	213.	Сары-Бел, поселение	Расположено в 2 км на СЗ от устья р. Тыткескень, на высоте 200 м от уровня р. Катунь	Многослойное – от эпохи бронзы до средневековья	Кунгуров А.Л. 1991 г.	Кирюшин Ю.Ф., Тишкин А.А., Степанова Н.Ф., Кунгурова Н.Ю. Поселение Сары-Бел // Известия лаборатории археологии. Вып. 1. – Горно-Алтайск. 1995. – С.6-19.
454.	214.	Сары-Джар, группа курганов	Расположена на левом берегу р. Эдиган, на увале горного склона, к северу от проселочной дороги, идущей вдоль левого берега реки, в 3,2 км от с. Эдиган	Пазырыкская культура раннего железного века	Худяков Ю.С. 1999 г.	Худяков Ю.С. Отчет о работе Южно-сибирского отряда Северо-Азиатской комплексной экспедиции ИАЭ СО РАН и НГУ в Чемальском районе Республики Алтай в полевом сезоне 1999 года. – Новосибирск, 2000.
455.	215.	Сорлу I, могильник	Расположен в 6,5 км к ЮВ от с.Куюс	V-III в.в. до н.э.	-	-
456.	216.	Сорлу II, могильник	Расположен в 7,5 км к ЮВ от с.Куюс	IV-III тыс. до н.э. – середины I тыс. н. э.	-	-
457.	217.	Сурла I, могильник	Расположен в 2 км к ЮЮВ от с. Куюс, на левом берегу р. Катунь	Датировка не установлена	-	-
458.	218.	Сухой Лог, могильник	Расположен в 2-2,6 км к С от турбазы «Катунь» по дороге в с.Чепощ, в 250 м к ЮЗ от сухого лога, на высокой надпойменной террасе правого берега р. Катунь, на распахиваемом поле	Датировка не установлена	Исследовала Степанова Н.Ф. в 1981 г.	Степанова Н.Ф. Отчет за 1981 г. Архивы ИА РАН и МАЭ АлтГУ.
459.	219.	Татарка, петроглифы	Находятся в верховьях р. Эликманар – правого притока Катунь, в 30 км от одноименного села в пещере "Татарка", рядом с бывшим поселком Ингурек	Датировка не установлена	Исследовали Кубарев В.Д. Маточкин Е.П.	Кубарев В.Д., Маточкин Е.П. Петроглифы Алтая. – Новосибирск, 1992. – 123 с.
460.	220.	Тельдекпень, местонахождение	Расположено на 20-ти метровой террасе р. Катунь, на левом берегу ручья Тельдекпень	Датировка не установлена	Исследовал Лапшин Б.И. в 1976 г.	Лапшин Б.И. Разведки в долине р. Катунь и Бии //Археологические открытия 1976 года. – М., 1977. –С.215.
461.	221.	Тербиен, одиночная выкладка	Расположена на первой надпойменной террасе правого берега р. Эдиган, в 2,5 км вверх по течению от с. Эдиган	Датировка не установлена	Исследовал Худяков Ю.С.	Худяков Ю.С. Отчет о работе Южно-сибирского отряда Северо-Азиатской комплексной экспедиции ИАЭ СО РАН в Чемальском районе Республики Алтай в полевом сезоне 1995 г. – Новосибирск

						1996.
462.	222.	Тетикмень I, могильник	Расположен на высокой террасе правого берега р. Эдиган, у подножия г. Тетикмень, к северо-востоку от дороги Еланда – Эдиган, в 8 км от с. Эдиган. Включает 14 объектов.	Разновременный	Лапшин Б.И. 1976 г.	Лапшин Б.И. Разведки в долине рек Катунь и Бии //АО 1976 года. – М., 1977
463.	223.	Тетикмень, одиночная выкладка	Расположена на высокой террасе Бузур-Таш, на правом берегу, на правом берегу р. Катунь, к югу от устья р. Эдиган, в 8,6 км от с. Куюс	Датировка не установлена	Худяков Ю.С. 1988 г.	Худяков Ю.С. Отчет о работе Южно-сибирского отряда Северо-Азиатской комплексной экспедиции ИАЭ СО РАН в Чемальском районе Республики Алтай в полевом сезоне 1996 г. – Новосибирск, 1997.
464.	224.	Тетикмень-Баш, памятник	Расположен на правом берегу р. Эдиган, на склоне горы Тетикмень, к С от дороги Чемал – Эдиган, в 5,1 км от с. Эдиган	Датировка не установлена	-	-
465.	225.	Тетикмень-Увал, могильник	Расположен на правом берегу р. Катунь, на пологом увале горы Тетикмень, к востоку от дороги Чемал – Куюс, в 12,5 км от с. Куюс	Датировка не установлена	Худяков Ю.С. 2001 г.	Худяков Ю.С. Отчет о работе Южно-сибирского отряда Северо-Азиатской комплексной экспедиции ИАЭ СО РАН и НГУ в Чемальском районе Республики Алтай в полевом сезоне 2001 года. – Новосибирск 2002.
466.	226.	Тетикмень-язы, могильник	Расположен на правом берегу р. Катунь, на пологом увале горы, к востоку от дороги Чемал – Куюс, в 13 км от с. Куюс	Эпоха средневековья	Худяков Ю.С. 2001 г.	Худяков Ю.С. Отчет о работе Южно-сибирского отряда Северо-Азиатской комплексной экспедиции ИАЭ СО РАН и НГУ в Чемальском районе Республики Алтай в полевом сезоне 2001 года. – Новосибирск, 2002.
467.	227.	Тимушта, одиночный курган	Расположен на левом берегу Эдигана, на увале г. Тимушта, к В от дороги Еланда – Куюс, в 8,5 км от с. Куюс	Датировка не установлена	Худяков Ю.С. 2001 г.	Худяков Ю.С., Скобелев С.Г., Мороз М.В. Охранные раскопки в зоне затопления Катунской ГЭС // Охрана и использование археологических памятников Алтая. – Барнаул, 1990. – С.59-62
468.	228.	Тиндушта, могильник	Расположен на левом берегу р. Тиндушта – правого притока р. Катунь	Датировка не установлена	-	-
469.	229.	Тогус-Кан (Тогусхан – по Е.А. Окладниковой; Томыс-Кан – по В.Н. Елину), петроглифы	Находятся на правой надпойменной террасе Катунь выше Санкова поля по течению реки, в 0,2-0,3 км от стелы на южном конце Санкова поля	Эпоха раннего железа	Исследовала Окладникова Е.А.	Окладникова Е.А. Петроглифы Средней Катунь. – Новосибирск, 1984. 111 с.
470.	230.	Тогусколь, могильник	Расположен на увале горы, на правом берегу р. Эдиган, к северу от дороги Эдиган – Идыхта, в 1,5 км от с. Эдиган	Датировка не установлена	-	-
471.	231.	Тогусхан, оросительная система	Расположена в урочище Тогус-Кан, на правом берегу р. Катунь. Источником орошения для системы служил пересыхающий ныне ручей. От ручья отходят два рукава	Датировка не установлена	Исследовала Вдовина Т.А.	Вдовина Т.А. Оросительные системы Чемальского района // Изучение историко-культурного наследия народов Южной Сибири. – Горно-Алтайск, 2005. – С.174-178.
472.	232.	Тогусхан-1,	Расположен в 250 м к В от устья рч. Тогус-Кан	Датировка не	Абдулганеев М.Т.	Кирюшин Ю.Ф., Тишкин А.А. Скифская эпоха

		могильник		установлена	1984 г.	Горного Алтая. Часть I. Культура населения в раннескифское время. – Барнаул, 1997. – 231 с.
473.	233.	Тогусхан-2, могильник	Расположен в 400 м к ЮЮВ от устья рч. Тогус-Кан	Датировка не установлена	Абдулганеев М.Т. 1983 г.	Абдулганеев М.Т. Отчет за 1984 г. Архив МАЭ АлтГУ.
474.	234.	Тогусхан-3, могильник	Расположен в 200 м к ЮЮЗ от устья рч. Тогус-Кан	Датировка не установлена	Абдулганеев М.Т. 1983 г.	Абдулганеев М.Т. Отчет за 1984 г. Архив МАЭ АлтГУ.
475.	235.	Тогусхан IV, могильник	Расположен в 0,5 км к Ю от устья рч. Тогус-Кан, на 12-ти и 20-ти метровых террасах правого берега р. Катунь, между ее берегом и небольшим отрогом Куминского хребта	Датировка не установлена	Абдулганеев М.Т. 1983 г.	Кирюшин Ю.Ф., Абдулганеев М.Т., Неверов С.В. Аварийные раскопки на Средней Катунь // Проблемы сохранения, использования и изучения памятников археологии. Материалы конференции. –Горно-Алтайск, 1992. – С.26-29.
476.	236.	Тогусхан-5, могильник	Расположен в 1 км к ЮЮВ от устья рч. Тогус-Кан	Датировка не установлена	Абдулганеев М.Т. 1983 г.	Абдулганеев М.Т. Отчет за 1984 г. Архив МАЭ АлтГУ.
477.	237.	Тогусхан-6, могильник	Расположен к ЮВ от устья рч. Тогус-Кан	Датировка не установлена	Абдулганеев М.Т. 1983 г.	Абдулганеев М.Т. Отчет за 1984 г. Архив МАЭ АлтГУ.
478.	238.	Тогусхан-7, поселение	Расположено на правом берегу рч. Тогус-Кан, на склоне южной экспозиции, в 3,5 км от устья	Датировка не установлена	Исследовал Шульга П.И. в 1984 г.	Шульга П.И. Отчет за 1984 г. Архивы ИА РАН и МАЭ Алт-ГУ.
479.	239.	Тогусхан-8, поселение	Расположено в логу, на правом берегу рч. Тогус-Кан, в 2,5 км от устья	Датировка не установлена	Исследовал Шульга П.И. в 1984 г.	Шульга П.И. Отчет за 1984 г. Архивы ИА РАН и МАЭ Алт-ГУ.
480.	240.	Тогусхан-9, могильник	Расположен на правом берегу рч. Тогус-Кан, в 2,5 км от ее устья	Датировка не установлена	Исследовал Шульга П.И. в 1984 г.	Шульга П.И. Отчет за 1984 г. Архивы ИА РАН и МАЭ АлтГУ.
481.	241.	Толгачек, могильник.	Расположен на второй надпойменной террасе левого берега р. Катунь, в 0,2 км к В от р. Толгачек, на его правом берегу	Датировка не установлена	Исследовался экспедицией ИИФиФ СО РАН в 1984 г.	Захаров А.А., Худяков Ю.С. Археологические изыскания на левобережье Катунь в 1984 году // Археологические исследования на Катунь. – Новосибирск, 1990. – С.30-43.
482.	242.	Тубужок, группа могил	Расположен на западном пологом склоне высокой террасы Бузур-Таш, на правом берегу р. Катунь, к югу от устья р. Эдиган, в 8,5 км от с.Куюс	Период этнографической современности	Худяков Ю.С. 1991 г.	Худяков Ю.С. Отчет о работе Южно-сибирского отряда Северо-Азиатской комплексной экспедиции ИАЭ СО РАН в Чемальском районе Республики Алтай в полевом сезоне 1996 г. – Новосибирск, 1997.
483.	243.	Тугыр, одиночная могила	На правом берегу р. Эдиган, на увале горного склона, к северо-востоку от дороги Чемал – Эдиган, в 3,3 км от с. Эдиган	Предположительно - период этнографической современности	Худяков Ю.С. 1999 г.	Худяков Ю.С. Отчет о работе Южно-сибирского отряда Северо-Азиатской комплексной экспедиции ИАЭ СО РАН и НГУ в Чемальском районе Республики Алтай в полевом сезоне 1999 года. – Новосибирск, 2000.
484.	244.	Туралу, одиночная выкладка	Расположена на террасе Бузургащ, на правом берегу р. Катунь, к западу от дороги Еланда – Куюс, в 8,2 км от с. Куюс	Период этнографической современности	Худяков Ю.С. 1993 г.	Худяков Ю.С. Отчет о работе Южно-сибирского отряда Северо-Азиатской комплексной экспедиции ИАЭ СО РАН в Чемальском районе Республики Алтай в полевом сезоне 1993 г. – Новосибирск, 1994.



485.	245.	Турбаза «Катунь», могильник	Расположен на правом берегу р. Катунь, в 0,2 км к В от турбазы	Датировка не установлена	Исследовал Могильников В.А. в 1975 г.	Могильников В.А. Отчет за 1975 г. Архив ИА РАН.
486.	246.	Тыткескень, пещера	Расположена в 1,5 к Ю от с. Еланда, левый берег реки Катунь	Датировка не установлена	-	-
487.	247.	Тыткескень-1, могильник	Расположен на левом берегу р. Тыткескень, в устье реки, часть курганов расположены на поселении Тыткескень-2	Датировка не установлена	Абдулганеев М.Т. 1983 г.	Кирюшин Ю.Ф., Степанова Н.Ф., Тишкин А.А. Скифская эпоха Горного Алтая. Часть II. Погребально-поминальные комплексы пазырыкской культуры. – Барнаул, 2003. – 234 с.
488.	248.	Тыткескень-2, поселение	Расположено на левом берегу р. Катунь, на правом берегу р. Тыткескень, в его предустьевой части	Датировка не установлена	Абдулганеев М.Т. 1983 г.	Кирюшин Ю.Ф., Степанова Н.Ф. Керамика эпоха ранней бронзы с поселений Средней Катуни // Проблемы археологии, этнографии, антропологии Сибири и сопредельных территорий. – Новосибирск, 1998. – С.245-249.
489.	249.	Тыткескень-3, поселение	Расположено на остатке третьей надпойменной террасы левого берега р. Катунь, имеющей высоту 30-32 м над уровнем Катуни до 10-12 м над уровнем Тыткескена, неподалеку от поселения Тыткескень-2. Площадка, занятая памятником, с востока, севера и запада ограничена правым берегом р. Тыткескень, а с южной стороны отрогами гор и вертикально стоящей скалой	Многослойное	Кунгурова Н.Ю. 1985 г.	Семибратов В.П. К вопросу о нижней границе мезолита бассейна р. Катуни // Изучение памятников археологии Алтайского края. Вып. V. – Барнаул, 1995. – С.74-80. Семибратов В.П. Финальномезолитический комплекс поселения Тыткескень 3 // Археология Горного Алтая. – Барнаул, 1994. – С.97-111.
490.	250.	Тыткескень-4, стоянка-мастерская	Находится в 6 км выше устья р. Тыткескень. Расположена на левом берегу этой реки, почти напротив каменоломни	Мустьерская эпоха (?)	Исследовал Кунгуров А.Л	Кунгуров А.Л. Палеолитические памятники р. Тыткескень (Средняя Катунь) // Древности Алтая. Вып.3. – Горно-Алтайск, 1998. – С.3-13.
491.	251.	Тыткескень-5, стоянка-мастерская	Находится в 8-8,5 км выше по течению Тыткескена от его устья	Эпоха палеолита	Исследовал Кунгуров А.Л	Кунгуров А.Л. Палеолитические памятники р. Тыткескень (Средняя Катунь) // Древности Алтая. Вып.3. – Горно-Алтайск, 1998. – С.3-13.
492.	252.	Тыткескень-6, поселение	Расположено в устьевой зоне левого берега р. Тыткескень, левого притока р. Катунь, напротив поселения Тыткескень-2 в 2 км к югу от с. Еланда	Датировка не установлена	Исследовал Кирюшин Ю.Ф.	Кирюшин Ю.Ф., Степанова Н.Ф. Керамика эпоха ранней бронзы с поселений Средней Катуни // Проблемы археологии, этнографии, антропологии Сибири и сопредельных территорий. – Новосибирск, 1998. С.245-249.
493.	253.	Тыткескень-6, могильник	Расположен в устье р. Тыткескень, на левом берегу	Датировка не установлена	Абдулганеев М.Т. 1983 г.	Кирюшин Ю.Ф., Тишкин А.А., Мамадаков Ю.Т. Некоторые результаты археологических исследований памятника Тыткескень VI на средней Катуни // Вопросы археологии Алтая и Западной Сибири эпохи металла. – Барнаул, 1992. – С.125-130, 222-226.
494.	254.	Тыткескень-7, местонахождение	Расположено в 100-150 м западнее поселения Тыткескень-8	Начальный период верхнего	Исследовал Кунгуров А.Л.	Кунгуров А.Л. Палеолитические памятники р. Тыткескень (Средняя Катунь) // Древности Алтая. Вып. 3. – Горно-Алтайск, 1998. – С.3-13.

				палеолита		
495.	255.	Тыткескень-8, поселение	Расположено на правом борту долины, напротив стоянки-мастерской Тыткескень-5	Эпоха мезолита	Исследовал Кунгуров А.Л.	Кунгуров А.Л. Палеолитические памятники р. Тыткескень (Средняя Катунь) // Древности Алтая. Вып. 3. – Горно-Алтайск, 1998. – С.3-13.
496.	256.	Тыткескень-9, могильник	Расположен на правом берегу реки Тыткесень, в 500 метрах от берега реки по линии запад – восток. Могильник расположен на ровном поле сельскохозяйственного назначения Географические координаты по GPS-приемнику: N-51°10.588'; E-085°56.223'.	Предположительно – скифское время	Телеков Г.С. 2015 г.	Телеков Г.С. Отчет об археологических разведках на территории Чемальского и Шебалинского районов Республики Алтай в 2015 году. – Горно-Алтайск, 2015. Открытый лист № 404 от 25.05.2015 г.
497.	257.	Тянгыс-Тыт, могильник	Расположен на увале высоко террасы правого берега р. Эдиган, к северу от дороги Чемал – Эдиган, в 0,2 км от с. Эдиган	Ранний железный век	Худяков Ю.С. 1997 г.	Худяков Ю.С. Отчет о работе Южно-сибирского отряда Северо-Азиатской комплексной экспедиции ИАЭ СО РАН и НГУ в Чемальском районе Республики Алтай в полевом сезоне 1999 года. – Новосибирск, 2000.
498.	258.	Ужой, одиночная ограда	Расположена на правом берегу р. Эдиган, на увале Тетикмень, в 8 км от с. Эдиган	Раннее средневековье	Худяков Ю.С. 1991 г.	Худяков Ю.С. Отчет о работе Южно-сибирского отряда Северо-Азиатской комплексной экспедиции ИАЭ СО РАН в Чемальском районе Республики Алтай в полевом сезоне 1996 г. – Новосибирск, 1997.
499.	259.	Узнезя, могильник	Расположен на террасе р. Катунь в 3 км к Ю от с. Узнезя на территории Асфальто-бетонного завода	Датировка не установлена	-	-
500.	260.	Узнезя, поселение	Расположено к востоку от села на высокой надпойменной 40-метровой террасе, недалеко от устья р. Узнезя	Эпоха бронзы	Кадиков Б.Х. 1958 г.	Кадиков Б.Х. 1958. Отчет за 1958 г. Архив БКМ.
501.	261.	Узнезя, стоянка	Расположена в пределах с. Узнезя, ниже моста, при впадении р. Узнезя в р. Катунь, по обоим берегам, на мысообразных выступях 8-9 метровой террасы	Датировка не установлена	Кадиков Б.Х. 1958 г.	Кадиков Б.Х. Отчет за 1958 г. Архив БКМ.
502.	262.	Узнезя-1, поселение	Расположено в 1,5-2 км к С от с. Узнезя, на левом берегу р. Узнезя, на мысовидном выступе, возвышающемся над поймой реки на 10 м	Разновременное	Степанова Н.Ф. 1980 г.	Степанова Н.Ф. Работы в Шебалинском районе // Археологические открытия 1985 года. – М., 1987. С.283-284.
503.	263.	Узнезя-2, могильник	Расположен в 6 км к С от с. Узнезя, на правом берегу р. Узнезя, на распахиваемом участке террасы, по дороге в с. Бешпельтир	Датировка не установлена	Степанова Н.Ф. 1980 г.	Степанова Н.Ф. Отчет за 1980 г. Архивы ИА РАН и МАЭ АлтГУ.
504.	264.	Узнезя-3, могильник	Расположен на СЗ окраине с. Узнезя, в 60-70 м к СЗ от кладбища, на высокой надпойменной террасе правого берега р. Катунь	Датировка не установлена	Степанова Н.Ф. 1981 г.	Степанова Н.Ф. Отчет за 1981 г. Архивы ИА РАН и МАЭ АлтГУ.
505.	265.	Узнезя-4, поселение	Расположено на северной окраине с. Узнезя, на правом берегу р. Узнезя, в 260 м к С от ее устья, в 60 м к югу от памятника проходит	Эпоха раннего железа	Шульга П.И. 1984 г.	Шульга П.И. Поселение Чепош-2 на средней Катуни // Археология, антропология и этнография Сибири. – Барнаул, 1996. – С.106-123.

			Чемальский тракт			
506.	266.	Узнезя-5, поселение	Расположено в 3,5-4 км от с. Узнезя по дороге в с. Бешпельтир, на правом берегу р. Узнезя, приблизительно в 150 м к 3 от реки, на мысовидном выступе, высота которого 10 м. По памятнику проходит дорога Узнезя – Бешпельтир	Эпоха раннего железа	Степанова Н.Ф. 1985 г.	Степанова Н.Ф. 1985. Отчет за 1985 г. Архивы ИА РАН и МАЭ АлтГУ.
507.	267.	Узнезя-7, поселение	Расположено в 0,25 км к СЗ от западной окраины с. Узнезя, вдоль Чемальского тракта	Эпоха раннего железа	Шульга П.И. 1985 г.	Шульга П.И. Поселение Чепош-2 на средней Катунь // Археология, антропология и этнография Сибири. – Барнаул, 1996. – С.106-123.
508.	268.	Узнезя-мост, поселение	Расположено в с. Узнезя, на правом берегу р. Узнезя, у моста	Эпоха бронзы, раннего железного века и средневековья	-	Степанова Н.Ф. Работы в Шебалинском районе // Археологические открытия 1985 года. – М., 1987. – С.283-284
509.	269.	Узнезя-школа, поселение	Расположено на высоком левом берегу р. Узнезя, на территории школьного огорода	Афанасьевская культура и раннего железного века	-	Степанова Н.Ф. К археологической карте Горного Алтая // Проблемы охраны, изучения и использования культурного наследия Алтая. – Барнаул, 1995. – С.62-66.
510.	270.	Улита-Паспахту-Обо, группа курганов	Расположен на увале горы, на правом берегу р. Эдиган, к северу от дороги Еланда – Эдиган, в 1 км от с. Эдиган	Датировка не установлена	Худяков Ю.С. 1996 г.	Худяков Ю.С. Отчет о работе Южно-сибирского отряда Северо-Азиатской комплексной экспедиции ИАЭ СО РАН в Чемальском районе Республики Алтай в полевом сезоне 1996 г. – Новосибирск, 1997.
511.	271.	Улуг-Салхындовый Лог, могильник	Расположен на правом берегу реки Эдиган, на первой надпойменной террасе, у подножья горного склона, к северу от дороги Чемал – Эдиган, в 0,1 км к западу от с. Эдиган	Майэмирская культура раннего железного века	Худяков Ю.С. 1999 г.	Худяков Ю.С. Отчет о работе Южно-сибирского отряда Северо-Азиатской комплексной экспедиции ИАЭ СО РАН и НГУ в Чемальском районе Республики Алтай в полевом сезоне 1999 года. – Новосибирск, 2000.
512.	272.	Улуг-Чолтух, могильник	Расположен на увале горы, на правом берегу р. Эдиган, к северу от дороги Чемал – Эдиган, в 0,8 км от с. Эдиган	Предварительно – вторая четверть I тыс. н.э.	Худяков Ю.С. 1998 г.	Худяков Ю.С. Исследования в долине р. Катунь // Археологические открытия 1998 года. – М., 2000.
513.	273.	Улюта 1, могильник	Расположен на правом берегу р. Улюта – левого притока р. Катунь	Датировка не установлена	Савинов Д.Г. 1969 г.	Савинов Д.Г. 1969. Отчет за 1969 г. Архив ИА РАН.
514.	274.	Улюта 2, могильник	Расположен на левом берегу р. Улюта – левого притока р. Катунь	Датировка не установлена	Савинов Д.Г. 1969 г.	Савинов Д.Г. 1969. Отчет за 1969 г. Архив ИА РАН.
515.	275.	Уожан, могильник	Расположен в 300 м к СЗ от п. Уожан на высокой надпойменной террасе левого берега р. Чемал	Датировка не установлена		Степанова Н.Ф., Соёнов В.И. Археологические памятники и объекты Чемальского района. – Горно-Алтайск: АКЦИН, 2009. – 212 с. + вкл.
516.	276.	Усть-Апшиехта-1, поселение	Находится на правом берегу 10-метровой надпойменной террасы Катунь. Территория поселения застроена	Эпоха мезолита-неолита	Исследовал Кирюшин К.Ю.	Кирюшин К.Ю. Археологическая разведка в устье р. Апшиехты // Охрана и исследования археологических памятников Алтая. – Барнаул,

						1991. – С.73-75.
517.	277.	Усть-Апшиехта-2, поселение	Находится на левом берегу р.Апшухта на 20-метровой надпойменной террасе р. Катунь	Эпоха мезолита-неолита	Исследовал Кирюшин К.Ю.	Кирюшин К.Ю. Археологическая разведка в устье р. Апшиехты // Охрана и исследования археологических памятников Алтая. – Барнаул, 1991. – С.73-75.
518.	278.	Усть-Бийке-I, поселение	Расположено на правом берегу р. Бийке, в 7 км к северу от с. Еланда по дороге в с. Куяс. Занимает вторую надпойменную террасу р. Катунь	Предположительно – мезолит	Исследовал Матренин С.С.	Матренин С.С. Отчет о проведении археологической разведки в Онгудаймком районе в полевом сезоне 2005 г. – Барнаул, 2006.
519.	279.	Усть-Бийке-II, местонахождение	Находится на первой надпойменной террасе Катунь в 0,5 км к СВ от Усть-Бике-I	Предположительно – эпоха палеолита	Исследовали Тишкин А.А., Горбунов В.В.	Тишкин А.А., Горбунов В.В. Комплекс археологических памятников в долине р. Бийке (Горный Алтай). – Барнаул, 2005. – 200 с.
520.	280.	Усть-Бийке-III, могильник	Расположен в 0,5 км выше по течению р. Бийка, на склоне у подножия третьей надпойменной террасы Катунь, в 6,5 км на юго-восток от с. Еланда	Предположительно – тюркское время	Исследовали Тишкин А.А., Горбунов В.В.	Тишкин А.А., Горбунов В.В. Комплекс археологических памятников в долине р. Бийке (Горный Алтай). – Барнаул, 2005. – 200 с.
521.	281.	Усть-Бийке-IIIа, одиночный курган	Расположен в 100 м к ЮЗ от памятника Усть-Бийке-III на небольшом пологом террасовидном выступе	Предположительно – скифская эпоха	Исследовали Тишкин А.А., Горбунов В.В.	Тишкин А.А., Горбунов В.В. Комплекс археологических памятников в долине р. Бийке (Горный Алтай). – Барнаул, 2005. – 200 с.
522.	282.	Усть-Бийке-IV, могильник	Расположен в долине р. Бийка, между памятниками Усть-Бийке-I и Усть-Бийке-III, на склоне террасы, которая используется как карьер	Предположительно – скифская эпоха	Исследовали Тишкин А.А., Горбунов В.В.	Тишкин А.А., Горбунов В.В. Комплекс археологических памятников в долине р. Бийке (Горный Алтай). – Барнаул, 2005. – 200 с.
523.	283.	Усть-Бийке-V, могильник	Расположен в устье р. Бийки, на 15 км от с. Куяс по дороге в с.Чемал, примерно в 7 км от с.Еланда, на правом берегу р. Бийки, в 40 м к ЗСЗ от поселения Усть-Бийке-V	Предположительно – скифская эпоха	Исследовал Матренин С.С.	Матренин С.С. Отчет о проведении археологической разведки в Онгудаймком районе в полевом сезоне 2005 г. – Барнаул, 2006.
524.	284.	Усть-Бийке-VI, могильник	Расположен на четвертой надпойменной террасе Катунь в 0,75 км к северо-северо-востоку от могильника Усть-Бийке-V, в 0,85 км к северо-северо-западу от устья одноименной реки. От могильника на северо-запад до с. Еланда – 6,4 км	Предположительно – скифская эпоха	Исследовал Матренин С.С.	Матренин С.С. Отчет о проведении археологической разведки в Онгудаймком районе в полевом сезоне 2005 г. – Барнаул, 2006.
525.	285.	Усть-Каралька, стоянка	Расположена в 6 км выше с. Чепош на правобережной 20-30 метровой наклонной террасе р.Нижний Чепош, напротив места впадения в нее р. Каралька	Каменный век	Шульга П.И. 1985 г.	Шульга П.И. 1987. Отчет за 1987 г. Архивы ИА РАН и МАЭ АлтГУ.
526.	286.	Усть-Куба, поселение	Находится на стрелке при слиянии рр. Куба и Чемал, в 6 км к ССВ от с. Чемал	Датировка не установлена	Кадиков Б.Х. 1962 г.	Абдулганеев М.Т., Кирюшин Ю.Ф., Кадиков Б.Х. Материалы эпохи бронзы из Горного Алтая // Археология и этнография Алтая. – Барнаул, 1982. С.52-77.
527.	287.	Усть-Ороктой, одиночный курган	Находился в нескольких метрах от места впадения р. Ороктой в Катунь, на самом краю	Предварительно о вторая	Исследовал Тетерин Ю.В.	Тетерин Ю.В. Средневековые памятники у р. Ороктой в долине Средней Катунь // Охрана и

			террасы, высота которой достигает 10 м	половина I – начало II тыс. н.э.		исследования археологических памятников Алтая. – Барнаул, 1991. – С.151-153.
528.	288.	Усть-Чемал, стоянка	Расположена напротив электростанции, на левом берегу р. Чемал, на стрелке при ее впадении в р. Катунь, на 12-15 метровой террасе, поверхность которой распахивалась	Датировка не установлена	Кадиков Б.Х. 1958 г.	Кадиков Б.Х. 1958. Отчет за 1958 г. Архив БКМ.
529.	289.	Усть-Чоба I, могильник	Расположен на правом берегу р. Катунь, в 1 км по дороге в с. Куюс от р. Чёба, в 0,8-0,9 м до своротака на подвесной мост к с. Ороктой	Ранний железный век – эпоха средневековья	Исследовал Соловьёв А.И.	Соловьёв А.И. Исследования на могильнике Усть-Чоба I на Средней Катунь // Древности Алтая. Известия лаборатории археологии. Вып. 4. – Горно-Алтайск, 1999. – С.123-125.
530.	290.	Усть-Эдиган, поселение	Расположено на террасе правого берега р.Катунь, по обе стороны проселочной дороги, ведущей к бывшей паромной переправе через р.Катунь на с. Эдиган и Куюс	Верхний палеолит – эпоха раннего железа	Худяков Ю.С. 1989 г.	Худяков Ю.С. Отчет о работе Южно-сибирского отряда Северо-Азиатской комплексной экспедиции ИАЭ СО РАН в Чемальском районе Республики Алтай в полевом сезоне 1996 г. – Новосибирск, 1997.
531.	291.	Усть-Эдиган, могильник	Расположен на правом берегу р.Катунь, в 3 км к югу от устья р.Эдиган, к западу от дороги Еланда – Куюс, в 8 км от с. Куюс	Датировка не установлена	Мороз М.В. 1988 г.	Мороз М.В. Отчет о раскопках могильников Усть-Эдиган и ороктой в Шебалинском районе Горно-Алтайской А.О. Алтайского края в полевом сезоне 1988 г. – Новосибирск, 1989. Худяков Ю.С. Отчет о работе Южно-сибирского отряда Северо-Азиатской комплексной экспедиции ИАЭ СО РАН в Чемальском районе Республики Алтай в полевом сезоне 1996 г. – Новосибирск, 1997.
532.	292.	Усть-Эдиган-I, могильник	Расположен в 5 км к С от с. Куюс, в 2 км к ЮВ от устья р. Эдиган, на правом берегу р. Катунь	Датировка не установлена	Исследовал Абдулганеев М.Т. 1980 г.	Степанова Н.Ф. Отчет за 1980 г. Архивы ИА РАН и МАЭ АлтГУ.
533.	293.	Усть-Эдиган-II, могильник	Расположен в 2 км ЮЮВ от устья р. Эдиган на первой надпойменной террасе правого берега р. Катунь, вдоль дороги, идущей по берегу, в 270 м к 3 от могильника Усть-Эдиган-I	Датировка не установлена	Исследовал Абдулганеев М.Т. 1980 г.	Степанова Н.Ф. Отчет за 1980 г. Архивы ИА РАН и МАЭ АлтГУ.
534.	294.	Усть-Эдиган-III, могильник	Расположен в 7 км от с. Куюс, на правом берегу р. Катунь. Почти все курганы располагаются между дорогами, идущими из сс. Еланда и Эдиган в с. Куюс и с. Ороктой	Датировка не установлена	Исследовал Абдулганеев М.Т. 1980 г.	Степанова Н.Ф. Отчет за 1980 г. Архивы ИА РАН и МАЭ АлтГУ.
535.	295.	Усть-Эдиган-IV, могильник	Расположен в 6 км от с. Куюс, у развилки дорог в сс. Еланда и Эдиган на левом берегу р. Эдиган, в 0,5 км к ЮЮВ от устья р.Эдиган.	Датировка не установлена	Исследовал Абдулганеев М.Т. 1980 г.	Степанова Н.Ф. Отчет за 1980 г. Архивы ИА РАН и МАЭ АлтГУ.
536.	296.	Усть-Эдиган-IV, поселение	Расположено в 6 км от с. Куюс, у развилки дорог в сс. Еланда и Эдиган на левом берегу р. Эдиган, на том же месте, что и могильник Усть-Эдиган IV	Датировка не установлена	Исследовали Семибратов В.П., Степанова Н.Ф.	Семибратов В.П., Степанова Н.Ф. Археологические исследования в устье р. Эдиган // Охрана и изучение культурного наследия Алтая. Часть 1. – Барнаул, 1993. – С.51-58.

537.	297.	Утугой, одиночная выкладка	Расположена на террасе Бузургаш, на правом берегу р. Катунь, к западу от дороги Еланда – Куюс, в 8,1 км от с. Куюс	Период этнографической современности	Худяков Ю.С. 1993 г.	Худяков Ю.С. Отчет о работе Южно-сибирского отряда Северо-Азиатской комплексной экспедиции ИАЭ СО РАН в Чемальском районе Республики Алтай в полевом сезоне 1993 г. – Новосибирск, 1994.
538.	298.	Чеба, могильник	Расположен на правом берегу р.Чеба, на террасе правого берега р. Катунь	Предположительно – период раннего железа	Исследовала Степанова Н.Ф. 1980 г.	Степанова Н.Ф. 1980. Отчет за 1980 г. Архивы ИА РАН и МАЭ АлтГУ.
539.	299.	Чеба V, могильник	Расположен на правом берегу р.Чеба	Предположительно – скифское время	Исследовали Киреев С.М., Алехин А.В., Фуршатов А.В.	Киреев С.М., Алехин А.В., Фуршатов А.В. Археологические исследования на Средней Катуни в 1989 году // Вопросы археологии и истории Горного Алтая. – Горно-Алтайск, 1990. – С.11-12.
540.	300.	Чеба, оросительная система	Находится в долине р. Чеба – правого притока Катуни. Два магистральных канала отведены от реки Чеба и далее следовали вдоль ее правого и левого берегов, транспортируя воду на надпойменные террасы р. Катунь	Датировка не установлена	Исследовала Вдовина Т.А.	Вдовина Т.А. Оросительные системы Чемальского района // Изучение историко-культурного наследия народов Южной Сибири. – Горно-Алтайск, 2005. – С.174-178.
541.	301.	Чеба, местонахождение	Расположено в устье реки Чеба, на высокой надпойменной террасе	Финал позднего палеолита	Исследовали Елин В.Н., Соёнов В.И.	Елин В.Н., Соёнов В.И. Новые археологические памятники в зоне планируемого строительства Катунской ГЭС // Археологические исследования на Катуни. – Новосибирск, 1990. – С.161-177.
542.	302.	Чеба (Чеба-I), поселение	Расположено на правом берегу безымянного ручья, на выходе тракта Чемал-Куюс из бома	Предположительно – эпоха бронзы и средневековья	Соёнов В.И. 1989 г.	Соёнов В.И., Трифанова С.В. Полевые археологические исследования Горно-Алтайского госуниверситета в 2006 году // Полевые исследования в Верхнем Приобье и на Алтае 2006 г. (Археология, этнография, устная история). – Вып. 3. – Барнаул, 2007. – С.8-10.
543.	303.	Чеба II, поселение	Расположено в 9,6 км ЮВ с.Еланда, в 2,4 км к СВС от устья р. Чеба, на левом берегу безымянного ручья, напротив поселения Чеба, в 100 м к ЮВ от него. Терраса, на которой расположено поселение, ограничена с запада крутым скальным берегом Катуни, с северо-запада – таким же берегом ручья. Географические координаты шурфа по GPS-приемнику: N -51°09'333" E- 086° 11'.244'. Высота над уровнем моря 486 м (по балтийской системе высот)	Датировка не установлена	Соёнов В.И. 2006 г.	Соёнов В.И. Отчет об археологических исследованиях в Чемальском, Шебалинском, Онгудайском, Кош-Агачском районах Республики Алтай в 2006 г. – Горно-Алтайск, 2007. Открытый лист № 297 от 19.05.2006 г.
544.	304.	Чемал-2, могильник (Чемал, могильник)	Расположен на юго-восточной окраине с. Чемал, в лесу между Чемальским трактом и улицей Уожанская.	Датировка не установлена	Исследовали Худяков Ю.С., Бородовский А.П.	Худяков Ю.С. Отчет о работе Южно-сибирского отряда Северо-Азиатской комплексной экспедиции ИАЭ СО РАН и НГУ в Чемальском районе Республики Алтай в полевом сезоне 2001 года. – Новосибирск, 2002.

						Бородовский А.Н. Отчет об исследованиях центральноалтайского археологического отряда в Майминском и Чемальском районах Республики Алтай, в Искитимском районе Новосибирской области в 2002 году. – Новосибирск, 2003. Откытый лист № 409 от 14.07.2002 г.
545.	305.	Чемал-3, могильник	Расположен на юго-восточной окраине с. Чемал, за дорогой, около отрогов г. Крестовая, на правом берегу р. Катунь	Афанасьевская культура	Бородовский А.П. 2002 г.	Бородовский А.Н. Отчет об исследованиях центральноалтайского археологического отряда в Майминском и Чемальском районах Республики Алтай, в Искитимском районе Новосибирской области в 2002 году. – Новосибирск, 2003. Откытый лист № 409 от 14.07.2002 г.
546.	306.	Чемал (Чемал-1 – по А.П. Бородовскому), петроглифы	Расположены на правом берегу р. Катунь, в центре с. Чемал у санатория, на скальных выходах г. Бешпек	Датировка не установлена	Исследовали Кадиков Б.Х., Кубарев В.Д., Маточкин Е.П.	Кубарев В.Д., Маточкин Е.П. Петроглифы Алтая. – Новосибирск, 1992. – 123 с.
547.	307.	Чемал, петроглифы	Расположены на правом берегу р. Катунь, в центре с. Чемал, в устье старого русла р. Чемал, ниже родников	Эпоха бронзы	-	Степанова Н.Ф., Соёнов В.И. Археологические памятники и объекты Чемальского района. – Горно-Алтайск: АКИН, 2009. – 212 с. + вкл.
548.	308.	Чоба-Бильдир, могильник	Расположен по обоим берегам р. Чоба от устья до скал при выходе ущелья, по обе стороны дороги Еланда – куюс, в 16 км от с. Куюс	Датировка не установлена	Худяков Ю.С. 1994 г.	Худяков Ю.С. Отчет о работе Южно-сибирского отряда Северо-Азиатской комплексной экспедиции ИАЭ СО РАН в Чемальском районе Республики Алтай в полевом сезоне 1997 г. – Новосибирск, 1998.
549.	309.	Чепош, стоянка	Находится в с. Чепош, справа от моста через р. Верхний Чепош.	Датировка не установлена	Исследовал Абдулганеев М.Т. в 1983 г.	Абдулганеев М.Т. 1983. Отчет за 1983 г. Архив МАЭ АлтГУ.
550.	310.	Чепош, местонахождение	Находится на северо-западной окраине с. Чепош	Датировка не установлена	Исследовали Елин В.Н., Ларин О.В.	Елин В.Н., Ларин О.В. Обследование аварийных памятников в Горном Алтае // Сохранение и изучение культурного наследия Алтайского края. – Вып. IX. – Барнаул, 1998. – С.64-67.
551.	311.	Чепош-1, поселение	Расположено в 1,5 км к ЮВ от с.Чепош, вдоль Чемальского тракта, в 300 м к востоку от могильника Чепош-3, у подножия горы	Предположительно – эпоха раннего железа	Шульга П.И. 1985 г.	Шульга П.И. Раскопки афанасьевского кургана у с. Чепош // Охрана и изучение культурного наследия Алтая. Тезисы научно-практической конференции. Часть I. – Барнаул, 1993. – С.86-89.
552.	312.	Чепош-2, поселение	Расположено в 2 км к ЮВ от кладбища с. Чепош, на южном склоне террасовидной возвышенности, ограничивающей долину с северо-востока	Датировка не установлена	Шульга П.И. 1985 г.	Шульга П.И. Поселение Чепош-2 на средней Катунь // Археология, антропология и этнография Сибири. – Барнаул, 1996. – С.106-123.
553.	313.	Чепош-3, поселение	Расположено в 150 м к ЮЗ от поселения Чепош-2	Датировка не установлена	Шульга П.И. 1985 г.	Шульга П.И. Поселение Чепош-2 на средней Катунь // Археология, антропология и этнография Сибири. – Барнаул, 1996. – С.106-123.
554.	314.	Чепош-3, могильник	Расположен на правобережной террасе р. Катунь, в 1 км к ЮВ от с. Чепош	Датировка не установлена	Шульга П.И. 1985 г.	Шульга П.И. Раскопки афанасьевского кургана у с. Чепош // Охрана и изучение культурного

						наследия Алтай. Тезисы научно-практической конференции. Часть I. – Барнаул, 1993. – С.86-89.
555.	315.	Чепош-4, поселение	Расположено в 1,8 км к ЮВ от с.Чепош, на правобережной террасе р. Катунь, вдоль Чемальского тракта	Предположительно – эпоха позднего палеолита и раннего железа	Шульга П.И. 1985 г.	Шульга П.И. Раскопки афанасьевского кургана у с. Чепош // Охрана и изучение культурного наследия Алтай. Тезисы научно-практической конференции. Часть I. – Барнаул, 1993. – С.86-89.
556.	316.	Чечкиш-1, могильник	Расположен в 3 км к ССВ от с.Еланда, в 1,5 км к ЮЮЗ от устья р. Чечкиш, на правом берегу р. Катунь	Датировка не установлена	Абдулганеев М.Т. 1983 г.	Абдулганеев М.Т. Отчет за 1983 г. Архив МАЭ АлтГУ.
557.	317.	Чечкиш-2, могильник	Расположен в 5 км от с. Еланда по дороге в с. Чемал, у устья рч. Чечкиш, между двумя его протоками, на правом берегу р. Катунь	Датировка не установлена	Исследовал Абдулганеев М.Т в 1983 г.	Абдулганеев М.Т. Отчет за 1983 г. Архив МАЭ АлтГУ.
558.	318.	Чечкиш-3, поселение	Расположено в 3,5 км от с. Еланда по дороге в с. Чемал, на первой надпойменной террасе правого берега р. Катунь. Терраса в этом месте ограничена с юга и запада р. Катунь, с востока и ЮВ – второй надпойменной террасой	Предварительно – эпоха позднего палеолита	Степанова Н.Ф. 1985 г.	Степанова Н.Ф. Отчет за 1985 г. Архивы ИА РАН и МАЭ АлтГУ.
559.	319.	Чичка, поселение	Расположено к СВ от с. Чепош, на левом берегу ручья Чичка	Датировка не установлена	Шульга П.И. 1985 г.	Шульга П.И. Поселение Чепош-2 на средней Катунь // Археология, антропология и этнография Сибири. – Барнаул, 1996. – С.106-123.
560.	320.	Чичке, местонахождение	Расположено на оконечности мыса, образовавшегося при слиянии рек Чичке и Уйтушкен, в 14 км выше с. Бешпельтир, здесь же находится небольшой поселок Чичке	Палеолит	Исследовал Чевалков Л.М.	Чевалков О результатах поиска памятников каменного века в Горном Алтае // Материалы по археологии Горного Алтая. – Горно-Алтайск, 1986. – С.130-148.
561.	321.	Чичкеш (Чичкешин-1 – по А.П. Бородовскому), петроглифы	Находятся на правой надпойменной террасе Катунь, в 8 км ниже с. Еланда по течению Катунь, в 2 км от устья р. Чичкеш, на его левом берегу	Датировка не установлена	Исследовали Кубарев В.Д., Маточкин Е.П.	Кубарев В.Д., Маточкин Е.П. Петроглифы Алтая. – Новосибирск, 1992. – 123 с.
562.	322.	Чоба VI, могильник	Расположен в долине р. Чёба, на правом берегу р. Катунь	V-IV вв. до н.э.		Степанова Н.Ф., Соёнов В.И. Археологические памятники и объекты Чемальского района. – Горно-Алтайск: АКИН, 2009. – 212 с. + вкл.
563.	323.	Чоба 7, могильник	Расположен в 150 м юго-восточнее памятника Чоба VI, в 15 км от с. Еланда	VIII-VI вв. до н.э.	Исследовали Ларин О.В., Суразаков А.С.	Ларин О.В., Суразаков А.С. Раскопки могильника Чоба 7 // Археология Горного Алтая. – Барнаул, 1994. С.86-91.
564.	324.	Чоба-Баш, одиночное погребение	Расположено на правом берегу р.Чоба, в 0,3 км к востоку от дороги Чемал – Куюс, в 16,3 км от с. Куюс	Позднее средневековье	Худяков Ю.С. 1998 г.	Худяков Ю.С. Отчет о работе Южно-сибирского отряда Северо-Азиатской комплексной экспедиции ИАЭ СО РАН и НГУ в Чемальском районе Республики Алтай в полевом сезоне 2001 года. – Новосибирск, 2002.
565.	325.	Чоба-Бильдыр, могильник	Расположен по обоим берегам р.Чоба от устья до скал при выходе из ущелья, по обе стороны	Разновременный	Худяков Ю.С. 1994 г.	Худяков Ю.С. Отчет о работе Южносибирского отряда САКЭ ИАЭ СО РАН в Чемальском районе



			дороги Еланда – Куюс, в 16 км от с. Куюс. Включает 5 объектов.			Республики Алтай в полевом сезоне 1994 года. – Новосибирск, 1995.
566.	326.	Чоба-Увал, могильник	Расположен на правом берегу р. Чоба, на склоне увала горы, к северу от дороги с лесосеки на Куюс, в 22 км от с. Куюс	Датировка не установлена	Худяков Ю.С. 2001 г.	Худяков Ю.С. Отчет о работе Южно-сибирского отряда Северо-Азиатской комплексной экспедиции ИАЭ СО РАН и НГУ в Чемальском районе Республики Алтай в полевом сезоне 2001 года. – Новосибирск, 2002.
567.	327.	Чобурак I, погребально-поминальный комплекс (Еланда II – по М.Т. Абдулганееву)	Расположен в 3,4 км на ЮЮВ от устья р. Тыткескень, к ЮЗ от одноименного ручья	Датировка не установлена	Абдулганеев М.Т. 1980 г.	Степанова Н.Ф. Разведка в Шебалинском районе Алтайского края // Археологические открытия 1980 года. – М., 1981. – С.213.
568.	328.	Чобурак II, могильник	Расположен в 1,24 км к СЗ от предыдущего памятника	Датировка не установлена	Исследовали Кирюшин Ю.Ф. Семибратов В.П. Матренин С.С. Грушин С.П. Кирюшин К.Ю. Шмидт А.В.	Кирюшин Ю.Ф., Семибратов В.П., Матренин С.С., Грушин С.П., Кирюшин К.Ю., Шмидт А.В. Исследования погребальных и поминальных комплексов в зоне строительства Алтайской ГЭС в 2007 году //Проблемы археологии, этнографии, антропологии Сибири и сопредельных территорий. Материалы Годовой сессии Института археологии и этнографии СО РАН 2007 г. – Т. XIII. – Новосибирск, 2007. С. 274-277.
569.	329.	Чобурак III, одиночный курган	Находился к западу от памятника Чобурак II	Датировка не установлена	Исследовали Кирюшин Ю.Ф. Семибратов В.П. Матренин С.С. Грушин С.П. Кирюшин К.Ю. Шмидт А.В.	Кирюшин Ю.Ф., Семибратов В.П., Матренин С.С., Грушин С.П., Кирюшин К.Ю., Шмидт А.В. Исследования погребальных и поминальных комплексов в зоне строительства Алтайской ГЭС в 2007 году //Проблемы археологии, этнографии, антропологии Сибири и сопредельных территорий. Материалы Годовой сессии Института археологии и этнографии СО РАН 2007 г. Т. XIII. – Новосибирск, 2007. –С. 274-277.
570.	330.	Чолтух, группа курганов	Расположен на увала высокой террасы правого берега р. Эдиган, к север от дороги Еланда – Эдиган в 0,9 км от с. Эдиган	Пазырыкская культура	Худяков Ю.С. 1997 г.	Худяков Ю.С. Отчет о работе Южно-сибирского отряда Северо-Азиатской комплексной экспедиции ИАЭ СО РАН и НГУ в Чемальском районе Республики Алтай в полевом сезоне 1999 года. – Новосибирск, 2000.
571.	331.	Чолтух-эке, могильник	Расположен на пологом склоне горы, на правом берегу р. Эдиган, к северу от дороги Чемал – Эдиган, в 0,84 км к северо-западу от с. Эдиган. Включает 1 объект.	Датировка не установлена	Худяков Ю.С. 2007 г.	Худяков Ю.С. Отчет о работе Южносибирского отряда Института археологии и этнографии СО РАН и НГУ в Чемальском районе Республики Алтай в полевом сезоне 2007 года. – Новосибирск, 2008.
572.	332.	Чыланмас, одиночный курган	Расположен на увале высокой террасы правого берега р. Эдиган, к северу от дороги Чемал –	Майэмирская культура	Худяков Ю.С. 1998 г.	Худяков Ю.С. Отчет о работе Южно-сибирского отряда Северо-Азиатской комплексной экспедиции

			Эдиган, в 1,8 км от с. Эдиган	раннескифског о времени		ИАЭ СО РАН и НГУ в Чемальском районе Республики Алтай в полевом сезоне 1999 года. – Новосибирск, 2000.
573.	333.	Хара-Тыг, одиночная выкладка	Расположена на террасе Бузургаш, на правом берегу р. Катунь, к западу от дороги Еланда – Куюс, в 8,4 км от с. Куюс	Период этнографической современности	Худяков Ю.С. 1993 г.	Худяков Ю.С. Отчет о работе Южно-сибирского отряда Северо-Азиатской комплексной экспедиции ИАЭ СО РАН в Чемальском районе Республики Алтай в полевом сезоне 1993 г. – Новосибирск, 1994.
574.	334.	Хатун, могильник	Расположен на первой надпойменной террасе левого берега р. Катунь, в 1,5 км к востоку от р. Толгачек	Предположительно – эпоха средневековья	Исследовался экспедицией ИИФиФ СО РАН в 1984 г.	Захаров А.А., Худяков Ю.С. Археологические изыскания на левобережье Катунь в 1984 году // Археологические исследования на Катунь. – Новосибирск, 1990. – С.30-43.
575.	335.	Хемчик-1. поселение	Расположено на правом берегу р. Эликманар, у склона южной экспозиции, на восточной окраине с.Эликмонар, называемой Хемчик	Датировка не установлена	Шульга П.И. 1984 г.	Шульга П.И. Поселение Чепош-2 на средней Катунь // Археология, антропология и этнография Сибири. – Барнаул, 1996. – С.106-123.
576.	336.	Хемчик-2, поселение и курган	Расположены на правом берегу р.Эликмонар в 50 м к СВ от восточной окраины с. Эликмонар	Эпоха раннего железного века	Шульга П.И. 1984 г.	Шульга П.И. 1984. Отчет за 1984 г. Архивы ИА РАН и МАЭ Алт-ГУ. Шульга П.И. Поселение Чепош-2 на средней Катунь // Археология, антропология и этнография Сибири. – Барнаул, 1996. – С.106-123.
577.	337.	Хемчик-3, одиночный курган	Расположен на краю правобережной террасы р. Эликманар, у восточной окраины с. Эликмонар	Датировка не установлена	Шульга П.И. 1984 г.	Шульга П.И. 1984. Отчет за 1984 г. Архивы ИА РАН и МАЭ Алт-ГУ.
578.	338.	Эдиган (местонахождение-1)	Расположено в устье р. Эдиган, по обоим берегам	Многослойное	Исследовали Семибратов В.П., Степанова Н.Ф.	Семибратов В.П., Степанова Н.Ф. Археологические исследования в устье р. Эдиган // Охрана и изучение культурного наследия Алтая. Часть 1. – Барнаул, 1993. С.51-58.
579.	339.	Эдиган (местонахождение-2)	Расположено на первой надпойменной террасе левого берега р.Эдиган, в 150 м от устья	Датировка не установлена	Исследовали Семибратов В.П., Степанова Н.Ф.	Семибратов В.П., Степанова Н.Ф. Археологические исследования в устье р. Эдиган // Охрана и изучение культурного наследия Алтая. Часть 1. – Барнаул, 1993. – С.51-58.
580.	340.	Эдиган, могильник	Расположен напротив вышеописанного поселения, на правом берегу р. Эдиган	Датировка не установлена	Исследовали Семибратов В.П., Степанова Н.Ф.	Семибратов В.П., Степанова Н.Ф. Археологические исследования в устье р. Эдиган // Охрана и изучение культурного наследия Алтая. Часть 1. – Барнаул, 1993. – С.51-58.
581.	341.	Эдиган, могильник	Расположен в на первой правобережной террасе р. Катунь у подножия скальных возвышенностей, ограничивающих террасу с востока, в 10-11 км к ЮЗ от с. Эдиган, в 7-8 км к СВ от с. Куюс, в 1-2 км от р. Катунь, в 1-2 км к ЮВ от фермы с. Эдиган	Датировка не установлена	Исследовал Цыб С.В. 1978 г.	Цыб С.В. 1978. Отчет за 1978 г. Архивы ИА РАН и МАЭ АлтГУ.
582.	342.	Эдиган, могильник	Расположен на третьей надпойменной террасе левого берега р.Эдиган, неподалеку от устья	Датировка не установлена	Исследовал Лапшин Б.И.	Лапшин Б.И. Разведки в долине р. Катунь и Бии //Археологические открытия 1976 года. – М., 1977. – С.215. Лапшин Б.И. Разведка в долинах рек Катунь и Бии

						// Проблемы охраны археологических памятников Сибири. – Новосибирск, 1985. – С.10-16.
583.	343.	Эдиган, могильник	Расположен на террасе правого берега р. Эдиган, при выходе из ущелья Кара-Бом, севернее дороги Эдиган – Куюс, в 2 км от с. Эдиган	Сскифское время	Абдулганеев М.Т. 1994 г.	Худяков Ю.С. Отчет о работе Южно-сибирского отряда Северо-Азиатской комплексной экспедиции ИАЭ СО РАН в Чемальском районе Республики Алтай в полевом сезоне 1994 г. – Новосибирск, 1995.
584.	344.	Эдиган I, могильник	Расположен на правом берегу р. Катунь, на высокой террасе Бузур-Таш, к западу от дороги Еланда – Куюс, в 9,6 км от с. Куюс	Предположительно – пазырыкская культура	Абдулганеев М.Т. 1983 г.	Абдулганеев М.Т. Работы в горном и лесостепном Алтае //АО 1983 года. – М., 1985. Худяков Ю.С. Отчет о работе Южно-сибирского отряда Северо-Азиатской комплексной экспедиции ИАЭ СО РАН в Чемальском районе Республики Алтай в полевом сезоне 1995 г. – Новосибирск, 1996.
585.	345.	Эдиган II, могильник	Расположен на правом берегу р. Катунь, на высокой террасе Бузур-Таш, к западу от дороги Еланда – Куюс, в 9 км от с. Куюс.	Предположительно - пазырыкская культу-ра	Абдулганеев М.Т. 1983 г.	Абдулганеев М.Т. Работы в горном и лесостепном Алтае //АО 1983 года. – М., 1985.
586.	346.	Эдиган III, могильник	Расположен на правом берегу р. Катунь, на высокой террасе Бузур-Таш, к востоку от дороги Еланда – Куюс, в 9,5 км от с. Куюс	Предположительно – пазырыкская культу-ра	Абдулганеев М.Т. 1983 г.	Абдулганеев М.Т. Работы в горном и лесостепном Алтае //АО 1983 года. – М., 1985. Худяков Ю.С. Отчет о работе Южно-сибирского отряда Северо-Азиатской комплексной экспедиции ИАЭ СО РАН в Чемальском районе Республики Алтай в полевом сезоне 1995 г. – Новосибирск, 1996.
587.	347.	Эдиган IV, могильник	Расположен на правом берегу р. Катунь, на высокой террасе Бузур-Таш, к востоку от дороги Еланда – Куюс, в 9,9 км от с. Куюс и проселочной дороги на паром через р. Катунь	Предположительно – пазырыкская культу-ра	Абдулганеев М.Т. 1983 г.	Абдулганеев М.Т. Работы в горном и лесостепном Алтае //АО 1983 года. – М., 1985. Худяков Ю.С. Отчет о работе Южно-сибирского отряда Северо-Азиатской комплексной экспедиции ИАЭ СО РАН в Чемальском районе Республики Алтай в полевом сезоне 1995 г. – Новосибирск, 1996.
588.	348.	Эдиган V, могильник	Расположен на правом берегу р. Катунь, на левом берегу р. Эдиган, на высокой террасе, к западу от дороги Еланда – Куюс, в 10,3 км от с. Куюс	Разновременный	Абдулганеев М.Т. 1983 г.	Абдулганеев М.Т. Работы в горном и лесостепном Алтае //АО 1983 года. – М., 1985. Худяков Ю.С. Отчет о работе Южно-сибирского отряда Северо-Азиатской комплексной экспедиции ИАЭ СО РАН в Чемальском районе Республики Алтай в полевом сезоне 1995 г. – Новосибирск, 1996.
589.	349.	Эдиган, поселение	Находится в устье р. Эдиган, на первой 3-4-метровой левобережной террасе, в 300-400 м от места впадения р. Эдиган в р. Катунь	Конец верхнего палеолита – мезолит		Степанова Н.Ф., Соёнов В.И. Археологические памятники и объекты Чемальского района. – Горно-Алтайск: АКИН, 2009. – 212 с. + вкл.

590.	350.	Эдиган I, стоянка	Находится в устье р. Эдиган, на левом берегу, в 0,5 км от р. Катунь	Датировка не установлена	Исследовал Лапшин Б.И.	Лапшин Б.И. Разведка в долинах рек Катунь и Бии // Проблемы охраны археологических памятников Сибири. – Новосибирск, 1985. – С.10-16.
591.	351.	Эдиган II, стоянка	Находится на 12 км дороги из с. Куюс в с. Чемал, в 1 км от устья р. Эдиган, на 30-ти метровой террасе р. Катунь	Эпипалеолит – мезолит	Исследовал Лапшин Б.И.	Лапшин Б.И. Разведки в долине р. Катунь и Бии // Археологические открытия 1976 года. – М., 1977. – С.215.
592.	352.	Эдиган III, местонахождение	Находится на левом берегу р. Эдиган, 0,6 км ниже впадения ее в р. Кайсын-Сары, напротив АЗС за деревней	Датировка не установлена	Исследовал Лапшин Б.И.	Лапшин Б.И. Разведки в долине р. Катунь и Бии // Археологические открытия 1976 года. – М., 1977. – С.215.
593.	353.	Эдиган III, местонахождение	Находится на правом берегу р. Эдиган на 20-25 метровой террасе, на той же территории, что и могильник Верх. Тельтехмень-I	Предположительно – поздний палеолит	Исследовал Чевалков Л.М.	Чевалков Л.М. О результатах поиска памятников каменного века в Горном Алтае // Материалы по археологии Горного Алтая. – Горно-Алтайск, 1986. – С.130-148.
594.	354.	Эдиган IV, местонахождение	Находится на левом берегу р. Эдиган в 500-700 м южнее местонахождения Эдиган III	Датировка не установлена	Исследовал Чевалков Л.М.	Чевалков Л.М. О результатах поиска памятников каменного века в Горном Алтае // Материалы по археологии Горного Алтая. – Горно-Алтайск, 1986. – С.130-148.
595.	355.	Эдиган V, поселение	Расположено на мысовидном выступе 5-метровой террасы р. Эдиган, на левом берегу реки.	Многослойное	Исследовал Чевалков Л.М.	Чевалков Л.М. Раскопки в устье реки Эдиган в 1988 году // Археологические исследования на Катунь. – Новосибирск, 1990. – С.200-209.
596.	356.	Эдиган VI, местонахождение	Находится на правобережной надпойменной террасе р. Катунь, на левом берегу р. Эдиган, к югу от устья	Датировка не установлена	Чевалков Л.М.	Чевалков Л.М. Раскопки в устье реки Эдиган в 1988 году // Археологические исследования на Катунь. – Новосибирск, 1990. – С.200-209.
597.	357.	Эдиган-Баш, памятник археологии	Расположен на правом берегу р. Эдиган, на увале горы, к северу от дороги Чемал – Эдиган, в 6,3 км от с. Эдиган	Эпоха позднего средневековья	Худяков Ю.С. 2001 г.	Худяков Ю.С. Отчет о работе Южно-сибирского отряда Северо-Азиатской комплексной экспедиции ИАЭ СО РАН и НГУ в Чемальском районе Республики Алтай в полевом сезоне 2001 года. – Новосибирск, 2002.
598.	358.	Эдиган-Чол, одиночный курган	Расположен на правом берегу р. Эдиган, на первой надпойменной террасе, у подножья увала, к югу от дороги Чемал – Эдиган, 0,3 км от с. Эдиган	Датировка не установлена	Худяков Ю.С. 1999 г.	Худяков Ю.С. Отчет о работе Южно-сибирского отряда Северо-Азиатской комплексной экспедиции ИАЭ СО РАН и НГУ в Чемальском районе Республики Алтай в полевом сезоне 1999 года. – Новосибирск, 2000. Худяков Ю.С. Отчет о работе Южно-сибирского отряда Северо-Азиатской комплексной экспедиции ИАЭ СО РАН и НГУ в Чемальском районе Республики Алтай в полевом сезоне 2007 года. – Новосибирск 2008.
599.	359.	Эликманар (Усть-Эликманар), местонахождение	Находится на левом берегу р. Эликманар, при ее впадении в р. Катунь на 8-10 и 40-50-метровых террасах. На высокой террасе, которая размывается неглубокими промоинами, находится палеолитическое местонахождение	Разновременное	Исследовал Кадиков Б.Х.	Кадиков Б.Х. 1958. Отчет за 1958 г. Архив БКМ.

600.	360.	Эликманар, могильник	Расположен на северо-восточной стороне с. Эликманар, урочище Кемчик	Датировка не установлена		Степанова Н.Ф., Соёнов В.И. Археологические памятники и объекты Чемальского района. – Горно-Алтайск: АКИН, 2009. – 212 с. + вкл.
601.	361.	Эликманар, могильник	Расположен у северной окраины с. Эликманар, на надпойменной террасе правого берега р. Катунь	Разновременный	Степанова Н.Ф. 1980 г.	Степанова Н.Ф. Исследования у с. Элекманар // Охрана и изучение культурного наследия Алтая. Тезисы. Часть 1. – Барнаул, 1993. С.94-97.
602.	362.	Эликманар-2, могильник	Расположен в 1,0-1,3 км от устья р. Куям по дороге в с. Эликманар, напротив лесопилки и пиlorамы	Разновременный	Исследовала Степанова Н.Ф. 1984-1988 гг.	Степанова Н.Ф. Могильник Элекманар 2 // Археологические открытия 1984 года. – М., 1986. – С.202-203.
603.	363.	Эликманар-3, поселение	Расположено на территории могильника Эликманар-2	Разновременное	Степанова Н.Ф. 1984 г.	Степанова Н.Ф. Погребения в каменных ящиках и их датировка // Погребальный обряд древних племен Алтая. – Барнаул, 1996. – С.54-69.
604.	364.	Эликманар-4а,б, поселение	Расположено на правом берегу р.Катунь, у подножия крутых горных склонов за лесопилкой, в 0,9 км от северной окраины с. Эликманар, в 150-170 м к юго-западу от скального выступа, образующего небольшой лог с находящимся там поселением Эликманар-4а, в 250-400 м от р. Катунь	Эпоха раннего железа или середина – вторая половина I тыс. до н.э.	Шульга П.И. 1984 г.	Шульга П.И. Работы по рекам Катунь и Урсул // Археологические открытия 1984 года. – М., 1986. – С.207.
605.	365.	Эликманар-5, могильник	Расположен на правом берегу р.Катунь, между лесопилкой и могильником Эликманар	Датировка не установлена	Степанова Н.Ф. 1985 г.	Степанова Н.Ф. Работы в Шебалинском районе // Археологические открытия 1985 года. – М., 1987. – С.283-284.
606.	366.	Эльбех-пель, могильник	Расположен на высокой террасе правого берега р. Катунь, у подножия г. Тетикмень, к востоку от дороги Еланда – Куяс, в 11,5 км от с. Куяс	Эпоха средневековья	Худяков Ю.С. 1995 г.	Худяков Ю.С. Отчет о работе Южно-сибирского отряда Северо-Азиатской комплексной экспедиции ИАЭ СО РАН в Чемальском районе Республики Алтай в полевом сезоне 1995 г. – Новосибирск, 1996.
607.	367.	Ярык, одиночный курган	Расположен на увале западного склона г. Салдан, на правом берегу р. Катунь, восточнее дороги Еланда – Куяс, в 6,5 км от с. Куяс	Эпоха средневековья	Худяков Ю.С. 1995 г.	Худяков Ю.С. Отчет о работе Южно-сибирского отряда Северо-Азиатской комплексной экспедиции ИАЭ СО РАН в Чемальском районе Республики Алтай в полевом сезоне 1995 г. – Новосибирск, 1996.
<b>Онгудайский район</b>						
608.	1.	Адыр-Кан, комплекс памятников	Расположен в 23 км к юго-востоку от с. Иня Онгудайского района в пределах 728 км Чуйского тракта. Географические координаты по GPS-приемнику: N -50°24.30,3'; E - 086°52.36,1'. Высота над уровнем моря – 821 м.	Датировка не установлена	Исследовали Кубарев В.Д. в 1992 г. Суразаков А.С. в 2003 г.	Бородовский А.П., Ойношев В.П., Соёнов В.И., Суразаков А.С., Танкова М.В. Древности Чуйского тракта. – Горно-Алтайск, 2005. – 102 с. Кубарев В.Д. Олений камень с р. Чуи // Древние культуры Сибири и тихоокеанского бассейна. – Новосибирск: ИИФиФ, 1979. – С. 163-169. Кубарев В.Д., Маточкин Е.П. Петроглифы Алтая. – Новосибирск, 1992.

609.	2.	Адыр-Кан, петроглифы	Расположены между селами Иня и Иодро, на правом берегу р. Чуя, у 729 км Чуйского тракта	Датировка не установлена	-	Кубарев В.Д., Маточкин Е.П. Петроглифы Алтая. – Новосибирск, 1992.
610.	3.	Адыр-Кан (Адыр-Кая), древнетюркская руническая надпись	Расположена в 23 км от с. Иня на одноименной скале, близ хорошо известного Чуйского оленного камня, в 200 м от Чуйского тракта	Древнетюркское время	-	Кочеев В.А. Свод древнетюркских рунических памятников Горного Алтая – Горно-Алтайск: АКИН, 2006. – 52 с. Наделяев В.М. Древнетюркские надписи Горного Алтая // Алтайский язык на современном этапе его развития. – Горно-Алтайск, 1984. – С. 86-88.
611.	4.	Айлагуш, археологические памятники	Расположены в труднодоступной горной долине р. Айлагуш (правый приток Катуня) в местности Кыйу, близ слияния рек Чуи и Катуня и в 6 км от с. Инегень, на невысокой надпойменной террасе (первого порядка) левого берега р. Катунь	Древнетюркский период	Исследовал Кубарев Г.В. в 2003 г.	Кубарев Г.В. Отчет об охранных работах в Республике Алтай в 2003 году. Открытый лист № 371 от 06.06.2003 г. Кубарев В.Д. Древнетюркские изваяния Алтая. – Новосибирск: Наука, 1984. – 23 с.
612.	5.	Айлагуш. Изваяние 2	Расположены в труднодоступной горной долине р. Айлагуш (правый приток Катуня)	Древнетюркский период	Исследовал Кубарев Г.В. в 2003 г.	Кубарев Г.В. Отчет об охранных работах в Республике Алтай в 2003 году. Открытый лист № 371 от 06.06.2003 г.
613.	6.	Айлагуш. Изваяние 2	Расположены в труднодоступной горной долине р. Айлагуш (правый приток Катуня), на правом берегу, в 10 км вверх по реке, от единственного в Айлагуше автомобильного брода	Древнетюркский период	Исследовал Кубарев Г.В. в 2003 г.	Кубарев Г.В. Отчет об охранных работах в Республике Алтай в 2003 году. Открытый лист № 371 от 06.06.2003 г.
614.	7.	Айры-Таш, курганная группа	Расположена в 3 км к ЮЮВ от с.Инегень	Датировка не установлена	-	-
615.	8.	Айры-Таш 1, курганный могильник	Расположен на левом берегу р. Катунь в 1 км к северо-востоку от устья р. Урсул, у подножья господствующей в окрестности горы	Байтыгемский этап бийкенской культуры, башадарский, кызыл-джарский этап пазырыкской культуры горного Алтая	Исследовал Мамадаков Ю.Т. в 2010 г.	Мамадаков Ю.Т. Отчет о археологических исследованиях могильников Диныртык, Кош-Арка, Айры-Таш на участке автомобильной дороги «Примыкание к автодороге М-52 «Чуйский тракт» на км 651 в районе урочища реки Урсул в 2010 году.
616.	9.	Айры-Таш 2, курганный могильник	Расположен на правом берегу р. Катунь в 1 км к северо-востоку от устья р. Урсул, на краю высокой второй надпойменной террасы р. Катунь	Датировка не установлена	Исследовал Мамадаков Ю.Т. в 2010 г.	Мамадаков Ю.Т. Отчет о археологических исследованиях могильников Диныртык, Кош-Арка, Айры-Таш на участке автомобильной дороги «Примыкание к автодороге М-52 «Чуйский тракт» на км 651 в районе урочища реки Урсул в 2010 году.
617.	10.	Айтэны, ритуальный комплекс	Расположен в 12 км от с. Хабаровка вверх по левому берегу р. Малый Ильгумень, в логу Айтэны		Исследовал Кубарев В.Д. в 1984 г.	Кубарев В.Д. Древнетюркские изваяния Алтая. – Новосибирск, 1984. – 230 с. Серегин Н.Н., Шелепова Е.В. Тюркские ритуальные комплексы Алтая (2-я половина I тыс.

						н.э.): систематизация, анализ, интерпретация. – Барнаул: Азбука, 2015. – 168 с.
618.	11.	Ак-Бом, наскальные изображения	Расположены в 0,3 км к СЗ от с.Белый Бом	Датировка не установлена	-	-
619.	12.	Ак-Кан, петроглифы	В устье р. Теректы (левый приток Катунь) находится скала, сложенная мраморизованными известняками	Датировка не установлена	-	-
620.	13.	Ак Кая, могильник	Расположен в 3,5-3,8 км к СЗ от с. Иня на коренной правобережной террасе р. Катунь. Терраса с незначительным углублением (тарелочка) является одновременно приустьевой частью лога Ак Кая, переходящей в склон горы	Датировка не установлена	-	-
621.	14.	Ак-Тааралган, местонахождение	Расположено на правом берегу р. Чуя в 12 км выше по течению от пос. Идро. Географические координаты по GPS-приемнику: N - 50°20.090'; E - 087°05.229'	Средний палеолит	-	-
622.	15.	Алты-Айры, петроглифы	Расположены в урочище близ с.Бичикту-Бом	Датировка не установлена	-	Кубарев В.Д., Маточкин Е.П. Петроглифы Алтая. – Новосибирск, 1992.
623.	16.	Алты-Таш, петроглифы	Расположены в окрестностях с.Кулада, в урочище Алты-Таш	Датировка не установлена	-	Кубарев В.Д., Маточкин Е.П. Петроглифы Алтая. – Новосибирск, 1992.
624.	17.	Алтыгы-Соору, могильник	Расположен в 1,5 км к ЮВ от с.Кулада	Разновременный	-	-
625.	18.	Алтыгы Ашкайакту, могильное поле	Расположено в 17-17,8 км от с.Идро, вниз по левому берегу р. Чуя, в урочище Алтыгы Ашкайакту на надпойменной террасе левого берега р. Чуя, плавно переходящей в склон горы. Географические координаты кургана №1 группы 1 по GPS-приемнику: N – 50°24.228'; E – 086°45.209'	Разновременное	-	-
626.	19.	Ангодайская (Онгудайская) миссия (по В.В.Радлову)	Точное описание месторасположения могильника В.В.Радловым не составлено. Есть только упоминание о том, что «недалеко от Ангодайской миссии находится от 15 до 20 плоских курганов, обставленных плитами». По всей видимости, этот могильник расположен в черте современного с.Онгудай, на правобережье р.Урсул	Афанасьевская культура, средневековье	Исследовал Радлов В.В. в 1865 г.	-
627.	20.	Аныйак 1, могильник	Расположен в 4-4,8 км к ССЗ от с. Малый Яломан в урочище Аныйак у подножия горы. Географические координаты кургана № 1 по GPS-приемнику: N – 50°32.973'; E – 086°35.704'.	Предварительный – период раннего средневековья	-	-
628.	21.	Аргымайский канал, оросительная	Оросительная система берет начало из р. Буландык в урочище Буландык (окрестности с.		Торушев В.Г.	Торушев В.Г. Традиционное земледелие у алтайцев (кон. XIX-первая треть XX в.). Автореферат

		система	Озерное)			диссертации на соискание ученой степени к.и.н. Улан-Уде, 2006. – 23 с.
629.	22.	Арыгем I, одиночный курган	Верхний участок реки Арыгем, непосредственно при выходе ее в долину реки Каракол, находящийся в 15 км вверх по течению реки Каракол от села Кулада	Датировка не установлена	Исследовал Чевалков Л.М. в 2002 г.	Чевалков Л.М. Отчет об археологических разведках в верхнем течении реки Каракол Онгудайского района Республики Алтай в 2002 году. Открытый лист № 627 от 28.06.2002 г.
630.	23.	Арыгем II, раннетюркские поминальные оградки	Верхний участок реки Арыгем, непосредственно при выходе ее в долину реки Каракол, находящийся в 15 км вверх по течению реки Каракол от села Кулада, в 150 – 200 м от могильника Арыгем I к северу вниз по течению реки	Раннетюркское время	Исследовал Чевалков Л.М. в 2002 г.	Чевалков Л.М. Отчет об археологических разведках в верхнем течении реки Каракол Онгудайского района Республики Алтай в 2002 году. Открытый лист № 627 от 28.06.2002 г.
631.	24.	Асфальтовый завод Бел, курганная группа	Расположена на склоне высокой левобережной, относительно ровной, террасе р. Катунь, в 0,8-1 км к СЗ от окраины с. Иня. Географические координаты кургана № 1 по GPS-приемнику: N – 50°28.223'; E – 086°37.179'	Датировка не установлена	-	-
	25.	Балтарган, скальное погребение	Расположено на правом берегу р. Большой Ильгумень, в 40 км к юго-западу от с. Купчегень	Вторая половина X – XI в. н.э.	Обнаружено местными жителями	Серегин Н.Н., Матренин С.С. Археологические комплексы Алтая II в. до н.э. – XI в. н.э.: история исследований и основные аспекты интерпретации: монография. – Барнаул: Азбука, 2014. – 230 с.
632.	26.	Балык-Сёбк-II, курганный могильник	В 2,8 км к ВЮВ от центра с. Курота Онгудайского р-на, на левом берегу Куроты – притока Урсула, слева от тракта (625 км), на склоне. Координаты: N – 50°48'26,6"; E – 086°00'36,3"	Ранний железный век, средневековье	Исследовал Суразаков А.С. в 1979 г.	-
633.	27.	Башадар, петроглифы	Расположены в 3 км к северо-востоку от с.Кулада и в 50 м к З от р. Кулада, около урочища Башадар	Датировка не установлена	-	Кубарев В.Д., Маточкин Е.П. Петроглифы Алтая. – Новосибирск, 1992.
634.	28.	Башадар, могильник	Расположен в левобережье р.Кулада в 1 км к северу-западу-северу от с.Кулада Онгудайского района на поле	Вторая половина 1 тыс.до н.э.- вторая половина 1 тыс.н.э.	Исследовали Руденко С.И. в 1950 г.; Дворников Э.П. в 2007 г.	Материалы исследований находятся в фондах Государственного Эрмитажа. Руденко С.И. Культура населения Центрального Алтая в скифское время. – М.-Л., 1960. – 360 с. Дворников Э.П. Отчет об археологических разведках долины р. Каракол Онгудайского района Республики Алтай в 2007 г. Открытый лист № 549 от 2007 г..
635.	29.	Бельгебаш, курганный могильник	На правобережной террасе р. Чуя к северу от реки, по обеим берегам р. Бельгебаш в приустьевой части. Координаты: N–50°20' 35"; E – 087°26'16,9"	Датировка не установлена	Исследовал Соёнов В.И. в 2003 г.	-
636.	30.	Бельту I, могильник	Расположен в 1,6 км к В от с. Иня	VIII-VI вв. до н.э.	-	-



637.	31.	Бельту II, могильник	Расположен в 2 км к ЮВ от с.Иня	VI-III вв. до н.э. до середины I тыс. н.э.	-	-
638.	32.	Белый Бом (Садакмынандын-Акпумы по В.В. Радлову), петроглифы	Расположены на правом берегу р.Чуя, в ее среднем течении у подножия огромной скалы из мраморризованного известняка	Датировка не установлена	-	Кубарев В.Д., Маточкин Е.П. Петроглифы Алтая. – Новосибирск, 1992.
639.	33.	Белый Бом, могильник	Расположен между 744 и 745 километрами Чуйского тракта в 30 м к югу от полотна дороги. Географические координаты по GPS-приемнику: N – 50°21'01, 7; E – 087°03'15,9, высота над уровнем моря – 927 м.	Датировка не установлена	Исследовал Суразаков А.С. в 2003 г.	Материалы исследований находятся в фондах Института алтаистики им. С.С.Суразакова.
640.	34.	Белый Бом (Сакыйла-Кобы), древнетюркская руническая надпись	Расположена в 1,5 км от с. Белый Бом на большой плоскости 4 x 15 м, обращенной к востоку	Древнетюркское время	-	Кочеев В.А. Свод древнетюркских рунических надписей Горного Алтая. – Горно-Алтайск: АКИН. – 52 с.
641.	35.	Бичик, петроглифы	Расположены в истоке р. Курота– левый приток р. Урсул	Датировка не установлена	-	Кубарев В.Д., Маточкин Е.П. Петроглифы Алтая. – Новосибирск, 1992.
642.	36.	Бичикту-Бом, погребение	Расположено у с. Бичикту-Бом	I половина II тыс. н.э.	Исследовали Берс Е.М. в 1964г., Худяков Ю.С. в 1994 г.	Тишкин А.А. Алтай в монгольское время (по материалам археологических памятников): монография. – Барнаул: Азбука, 2009. – 208 с.
643.	37.	Бичикту-Бом, петроглифы и рунические и надписи	Левый берег р. Каракол (правый приток р. Урсул). На скалах, сразу же за южной окраиной с. Бичикту-Бом, справа от дороги на с. Бочи	I тыс. до н.э. – I тыс. н.э.	-	Кубарев В.Д., Маточкин Е.П. Петроглифы Алтая. – Новосибирск, 1992. Дворников Э.П. Отчет об археологических разведках долины р. Каракол Онгудайского района Республики Алтай в 2007 г. Открытый лист № 579 от 2007 г.
644.	38.	Бичикту-Бом III, древнетюркская руническая надпись	Южная окраина села, размещена на небольшой скальной плоскости 65 x 52 см, обращенной к югу, почти у подножья горы	Древнетюркское время	-	-
645.	39.	Бичикту-Бом IV, древнетюркская руническая надпись	Надпись из окрестностей с. Бичикту-Бом. Известна по публикациям из архива А.П.Окладникова. Точное место неизвестно	Древнетюркское время	-	-
646.	40.	Бичикту-Бом V, древнетюркская	Надпись на южной окраине села, расположена в 60 м южнее надписи Бичикту-Бом III	Древнетюркское время	-	-

		руническая надпись				
647.	41.	Бичикту-Бом VI, древнетюркская руническая надпись	Располагалась неподалеку от надписи Бичикту-Бом III, чуть выше её. Известна по фотоснимку из Горно-Алтайского музея, сделанного в 1964 г. во время работы К.Сейдакматова.	Древнетюркское время	-	-
648.	42.	Бичикту-Бом VII, древнетюркская руническая надпись	Расположена в 1 км северо-восточнее надписи Бичикту-Бом III у подножия горы, на ее южном склоне	Древнетюркское время	-	-
649.	43.	Бичикту-Бом VIII, древнетюркская руническая надпись	Располагается в 1 км к северу от надписи Бичикту-Бом III на южном склоне горы, в 70 м от подножья горы, выше надписи Бичикту-Бом VII	Древнетюркское время	-	-
650.	44.	Бичикту-Бом IX, древнетюркская руническая надпись	Западная окраина с. Бичикту-Бом. Надпись размещена на небольшом скальном выходе, обращенном к югу	Древнетюркское время	-	-
651.	45.	Бичикту-Бом X, древнетюркская руническая надпись	Располагается выше надписи Бичикту-Бом III в 100 м от подножья на склоне, обращенном к северу, размерами 90 x 70 см	Древнетюркское время	-	-
652.	46.	Бичикту-Кая, фортификационное сооружение	Расположено на правом берегу р. Катунь в 12,5 км ниже устья р. Чуя у борма Бичикту-Кая. Географические координаты по GPS-приемнику GARMIN-12 (в десятичной системе): N-5041132, E-8664698	Эпоха средневековья	Исследовали Кызласов И.Л. в 2001 г., Соёнов В.И. в 2002 г.	Кызласов И.Л. Отчет о полевых исследованиях на территории Республики Алтай Саяно-Алтайской экспедиции ИА РАН и Хакасской археологической экспедиции Министерства образования и науки Республики Хакасия в 2001 году. Соёнов В.И. Отчет об археологических исследованиях в Усть-Канском, Усть-Коксинском, Шебалинском, Онгудайском, Кош-Агачском районах Республики Алтай. – Горно-Алтайск, 2002 г. Открытый лист № 13 от 01.03.2002 г.
653.	47.	Бичикту-Кая, петроглифы	Расположены в 2-3 км вверх по правому берегу р. Катунь у слияния с р. Чуя	Датировка не установлена	-	-
654.	48.	Бичикту-Кая II, курганный могильник	Расположен на правом берегу Катунь в 1,2 км к северу-северо-западу от места слияния Чуи и Катунь на краю самой высокой террасы	Булан-Кобинская культура Горного Алтая II в. до н.э. – V в. н.э.	Обнаружил и исследовал Соёнов В.И. в 2001 г., 2005 г.	Соёнов В.И. Отчет об археологических разведках в Чемальском, Шебалинском, Онгудайском районах Республики Алтай в 2005 году
655.	49.	Бозоголу, могильник	Расположен в 1,3 км к северо-востоку от центра с.Малый Яломан Онгудайского района, на	Датировка не установлена	Исследовал Соёнов В.И.	Соёнов В.И. Отчет об археологических исследованиях в Горном Алтае. – Горно-Алтайск,

			правобережье р.Катуни, в конце террасы у подножья горы на ровной площадке		в 2003 г.	2003.
656.	50.	Бойтыгем-II, могильник	Расположен в 7 км к СВ от с. Каянча 2-я	Датировка не установлена	-	-
657.	51.	Бойтыгем-IV, могильник	Расположен в 6 км к СВ от с.Каянча 2-я	Датировка не установлена	-	-
658.	52.	Бока, могильник	Расположен на правобережной террасе р. Чуя в 500 м к западу от устья р. Бока	Датировка не установлена	Исследовал Соёнов В.И. в 2003 г.	-
659.	53.	Большой Кожоолу, могильник	Расположен в 3,5 км к востоку-юго-востоку от центра с.Купчегень Онгудайского района, на левобережье р.Большой Ильгумень, на 677 км автодороги Новосибирск – Ташанта по обе стороны от тракта. Географические координаты памятника по GPS-приемнику: N – 50°36'46,4"; E – 086°28'13,8". Высота 806 м над уровнем моря (по балтийской системе высот)	Разновременный	Исследовал Соёнов В.И. в 2003 г.	Соёнов В.И. Отчет об археологических исследованиях в Горном Алтае. – Горно-Алтайск, 2003. Бородовский А.П., Ойношев В.П., Соёнов В.И., Суразаков А.С., Танкова М.В. Древности Чуйского тракта. – Горно-Алтайск, 2005. – 102 с.
660.	54.	Большой Курманак, могильник	Расположен в 3,5-4 км к ЮВ от с. Купчегень, в урочище Большой Курманак (правый приток р.Большой Ильгумень)	Датировка не установлена	-	-
661.	55.	Большой Яломан I, могильник	Расположен на правом берегу р. Большой Яломан в 2 км выше впадения ее в р. Катунь	Раннескифское время	-	Могильников В.А., Суразаков А.С. Раскопки памятников Большой Яломан – I – II // Археологические и фольклорные источники по истории Алтая. – Горно-Алтайск, 1994. – С. 38-48, 210-225.
662.	56.	Большой Яломан II, могильник	Расположен в 2,5 км от устья р. Большой Яломан, на левом берегу р. Катунь	Раннее железо, средневековье	-	Могильников В.А., Суразаков А.С. Раскопки памятников Большой Яломан – I – II // Археологические и фольклорные источники по истории Алтая. – Горно-Алтайск, 1994. – С. 38-48, 210-225.
663.	57.	Большой Яломан III, святилище	Расположен в 0,8 км к северу от могильника Яломан II	Петроглифы относятся к эпохе бронзы и скифскому времени	-	Могильников В.А., Суразаков А.С. Раскопки памятников Большой Яломан – I – II // Археологические и фольклорные источники по истории Алтая. – Горно-Алтайск, 1994. – С. 38-48, 210-225.
664.	58.	Большой Яломан, древнетюркская руническая надпись	Обнаружена на святилище Большой Яломан III. Надпись выполнена черной краской	Древнетюркское время	-	-
665.	59.	Боочи, погребальный комплекс	Расположен к северо-западу от с. Боочи	II-I пол. IV в. н.э.	Исследовал Мамадаков Ю.Т. в 1987 г.	Серегин Н.Н., Матренин С.С. Археологические комплексы Алтая II в. до н.э. – XI в. н.э.: история исследований и основные аспекты интерпретации: монография. – Барнаул: Азбука, 2014. – 230 с.
666.	60.	Боочи (Богочи по	Расположены у с. Боочи, выше по левому	Датировка не	-	Кубарев В.Д., Маточкин Е.П. Петроглифы Алтая. –

		П.П. Хороших), петроглифы	берегу р. Каракол	установлена		Новосибирск, 1992.
667.	61.	Борбок, могильник	Расположен на левом берегу р.Борбок, выше ее впадения в Теньгинское озеро	Датировка не установлена	-	-
668.	62.	Боха, могильник	Расположен в 15 км к С от с. Каянча I-я	Датировка не установлена	-	-
669.	63.	Бош-Туу-I, погребально-поминальный комплекс	Располагается на высоком террасовом плато правого берега р. Малая Инюшка (правый приток р. Катунь) в 1-1,5 км на север-северо-запад от с. Малая Иня, у подножья горы Хрустальной (Бош-Туу), от которой он и получил свое название	Разновременный	Исследовали Могильников В.А., Суразаков А.С., Мамадаков Ю.Т. в 1988 г., Матренин С.С. в 2005 г.	Серегин Н.Н., Матренин С.С. Археологические комплексы Алтая II в. до н.э. – XI в. н.э.: история исследований и основные аспекты интерпретации: монография. – Барнаул: Азбука, 2014. – 230 с. Матренин С.С. Отчет об археологических в Онгудайском и Чемальском районах Республики Алтай в полевом сезоне 2005 года.
670.	64.	Бош-Туу-II, погребально-поминальный комплекс	Находится на высоком плато правого берега р. Катунь в 1,2 км на северо-запад от с. Инюшка, в 1,65 км к востоку-северо-востоку от моста через р. Катунь в с. Иня, в 550 м к востоку от памятника Бош-Туу-I, с юго-восточной стороны у подножья горы Хрустальной	Разновременный	Исследовал Матренин С.С. в 2003 г.	Матренин С.С. Отчет о проведении археологической разведки в Онгудайском районе Республики Алтай в полевом сезоне 2003 года
671.	65.	Бош-Туу II (г. Хрустальная), наскальные рисунки	Расположены в 3 км к северу от с. Малая Иня и в 2 км от правого берега Катунь	Датировка не установлена	-	Кубарев В.Д., Маточкин Е.П. Петроглифы Алтая. – Новосибирск, 1992
672.	66.	Бош-Туу-III, погребально-поминальный комплекс	Находится на высоком плато правого берега Катунь в 1,8 км на север-северо-запад от с. Инюшка, в 2,5 км к восток-северо-востоку от моста через р. Катунь в с. Иня	Разновременный	Исследовал Матренин С.С. в 2004 г.	Матренин С.С. Отчет о проведении археологической разведки в Онгудайском районе Республики Алтай в полевом сезоне 2004 года. Открытый лист № 527 от 15.06.2004 г.
673.	67.	Бош-Туу-IV, погребально-поминальный комплекс	На правом берегу Катунь в 1,636 км на север-северо-запад от с. Инюшка, в 2,465 км на восток-северо-восток от моста через р. Катунь в с. Иня, в 164 м на юг-бго-запад от комплекса Бош-Туу-III	Разновременный	Исследовал Матренин С.С. в 2004 г.	Матренин С.С. Отчет о проведении археологической разведки в Онгудайском районе Республики Алтай в полевом сезоне 2004 года. Открытый лист № 527 от 15.06.2004 г.
674.	68.	Бош-Туу-V, погребально-поминальный комплекс	На правом берегу Катунь в 1,76 км на север-северо-запад от с. Инюшка, в 2,46 км на восток-северо-восток от моста через р. Катунь в с. Иня. На юго-восток до погребально-поминального комплекса Бош-Туу-III - 54 м.	Разновременный	Исследовал Матренин С.С. в 2004 г.	Матренин С.С. Отчет о проведении археологической разведки в Онгудайском районе Республики Алтай в полевом сезоне 2004 года. Открытый лист № 527 от 15.06.2004 г.
675.	69.	Бош-Туу-VI, погребально-поминальный комплекс	На правом берегу Катунь в 2 км на север-северо-запад от с. Инюшка, в 2,64 км к северо-востоку от моста через р. Катунь в с. Иня. На юг до погребально-поминального комплекса Бош-Туу-V - 54 м.	Разновременный	Исследовал Матренин С.С. в 2004 г.	Матренин С.С. Отчет о проведении археологической разведки в Онгудайском районе Республики Алтай в полевом сезоне 2004 года. Открытый лист № 527 от 15.06.2004 г.
676.	70.	Бош-Туу-VII, погребально-	На правом берегу Катунь в 1,75 км к север-северо-западу от с. Инюшка, в 2,54 км на	Разновременный	Исследовал Матренин С.С.	Матренин С.С. Отчет о проведении археологической разведки в Онгудайском районе

		поминальный комплекс	восток-северо-восток от моста через р. Катунь в с. Иня, в 41 на восток от комплекса Бош-Туу-III		в 2004 г.	Республики Алтай в полевом сезоне 2004 года. Открытый лист № 527 от 15.06.2004 г.
677.	71.	Бош-Туу-VIII, погребально-поминальный комплекс	На правом берегу Катунь в 1,626 км к север-северо-западу от с. Иноюшка, в 124 м на юг-юго-запад от кургана № 1 могильника Бош-Туу-VII 41 на восток от комплекса Бош-Туу-III	Пазырыкская культура	Исследовал Матренин С.С. в 2004 г.	Матренин С.С. Отчет о проведении археологической разведки в Онгудайском районе Республики Алтай в полевом сезоне 2004 года. Открытый лист № 527 от 15.06.2004 г.
678.	72.	Булан-Кобы, петроглифы	Находятся на террасовом плато левого берега Катунь, в 5,5 км к югу от с. Иня, недалеко от могильника Булан-Кобы IV. Географические координаты по GPS-приемнику: N – 50°25'04,2"; E – 086°36'04,6". Высота 931 м над уровнем моря (по балтийской системе высот)	Датировка не установлена	-	-
679.	73.	Булан-Кобы, петроглиф	Находится в 5-5,3 км к ЮЮВ от с. Иня, на восточной стороне гранитной скалы. Географические координаты а по GPS-приемнику: N – 50°24.475'; E – 086°37.826'	Датировка не установлена	-	-
680.	74.	Булан-Кобы-I, курганная группа	Расположена на левом берегу р.Катунь, в 5 км к ЮЮЗ от с. Иня в урочище Кара-Корум	Датировка не установлена	Исследовал Мамадаков Ю.Т. в 1980 г.	-
681.	75.	Булан-Кобы-II, курганная группа	Расположена на левом берегу р.Катунь, в 5 км к ЮЮЗ от с. Иня в урочище Булан-Кобы	Ранний железный век, средневековье	Исследовал Мамадаков Ю.Т. в 1980 г.	-
682.	76.	Булан-Кобы IV, курганная группа	Находится на четвертой надпойменной террасе левого берега р. Катунь в 5,5 км к югу от с. Иня. Расположен на небольшой изолированной площадке высоко над уровнем долины, ограниченной с севера, юга, запада отвесными горами, с востока – крутым склоном	Разновременная	Мамадаков Ю.Т. 1980 г. Исследовал Матренин С.С. в 2003 г.	Матренин С.С. Отчет о проведении археологической разведки в Онгудайском районе Республики Алтай в полевом сезоне 2003 года. Серегин Н.Н., Шелепова Е.В. Тюркские ритуальные комплексы Алтая (2-я половина I тыс. н.э.): систематизация, анализ, интерпретация. – Барнаул: Азбука, 2015. – 168 с.
683.	77.	Булан-Кобы-V, курганная группа	Расположен в 4 км к ЮЮВ от с.Иня	Датировка не установлена	Исследовал Мамадаков Ю.Т. в 1980 г.	-
684.	78.	Булан-Кобы-VI, курганная группа	Расположен в 5 км к ЮЮЗ от с.Иня	Датировка не установлена	Исследовал Мамадаков Ю.Т. в 1980 г.	-
685.	79.	Булан Кобы Бел 2, могильник (Алтыгы Булан Кобы Бел 2)	Расположен на правом борту лога, являющегося одновременно террасой древнего водотока на левобережье р. Катунь, в 4,7-5 км к ЮЮЗ от с. Иня. Географические координаты кургана № 1 по GPS-приемнику: N – 50°24.871'; E – 086°37.196'	Предположительно – период раннего железа	-	-
686.	80.	Булан Кобы Бел, местонахождение	Расположено на правом борту лога, в 50 м выше поворота дороги, которая огибает лог и уходит к	Первая половина	-	-

			бому и к подвесному мосту через р. Катунь. Географические координаты кургана № 1 по GPS-приемнику: N – 50°24.820'; E – 086°37.224'	верхнего палеолита		
687.	81.	Булан Кобы Переход, курганная группа	Расположена на относительно ровной первой надпойменной террасе левого берега р. Катунь, около 5,8 км к ЮВ от с. Иня	Датировка не установлена	-	-
688.	82.	Булухту Кобы, археологический комплекс	Расположен в 1 км от с. Большой Яломан, вверх по р. Яломан	Разновременный	Исследовал Чевалков Л.М. в 2003 г.	Чевалков Л.М. Комплекс каменных орудий с реки Яломан // Изучение историко-культурного наследия народов Южной Сибири. Выпуск 5. – Горно-Алтайск: АКИН, 2007. – С. 3-6.
689.	83.	Булухту Кобы, крепость	Расположена в 1 км от с. Большой Яломан, вверх по р. Яломан	Датировка не установлена	Исследовал Чевалков Л.М. в 2003 г.	Чевалков Л.М. Крепость в долине р. Яломан // Изучение историко-культурного наследия народов Южной Сибири. – Вып. 3,4. – Горно-Алтайск: АКИН, 2006. – С. 173-180.
690.	84.	Верх-Песчаная, могильник	Находится в 4 км западнее вершины г. Вершина Туяхты, на правом берегу р. Верх-Песчаная, в ложбине у подножья отрога Семинского хребта, напротив маральника (рис.6,8) Онгудайский район. Географические координаты памятника по GPS-приемнику: N-51°01'565", E-85°31'391". Высота 1340 м над уровнем моря (по балтийской системе высот)	Предварительно может быть отнесен к памятникам афанасьевской культуры эпохи ранней бронзы	Соёнов В.И. 2006 г.	Соёнов В.И. Новые памятники Алтая эпохи бронзы // Изучение историко-культурного наследия народов Южной Сибири: Сборник научных трудов. – Вып. 6. – 2007. – С. 25-44.
691.	85.	Воронцов Лог I, могильник	Расположен в 6 км к северо-западу-северу от центра с.Тукета Онгудайского района, на левобережье р.Тукета, в начале 609 км автодороги Новосибирск – Ташанта, слева от тракта на распаханном поле. Географические координаты памятника по GPS-приемнику: N – 50°52'42,1"; E – 085°50'21,2". Высота 1010 м над уровнем моря (по балтийской системе высот)	Предположительно можно отнести к эпохе раннего железа	Исследовал Соёнов В.И. в 2003 г.	Соёнов В.И. Отчет об археологических исследованиях в Горном Алтае. – Горно-Алтайск, 2003. Бородавский А.П., Ойношев В.П., Соёнов В.И., Суразаков А.С., Танкова М.В. Древности Чуйского тракта. – Горно-Алтайск, 2005. – 102 с.
692.	86.	Второй Межелик, могильник	Расположен на правом берегу р.Каярлык, на первой надпойменной террасе, в 1 км от места слияния рек Каярлык и Ело, в 0,2 км к ЮВ от с. Ело	Афанасьевская культура II пол. III тыс. до н.э. (?)	-	-
693.	87.	Дебелю, петроглифы (по Д.В. Черемисину)	Расположены вниз по левому берегу Катунь, в 20 км от устья р.Большой Ильгумень	Датировка не установлена	-	Кубарев В.Д., Маточкин Е.П. Петроглифы Алтая. – Новосибирск, 1992.
694.	88.	Дидегем 1, могильник	Расположен на пологом левом склоне верховой урочища Дидегем в 5-5,5 км к СВ от с. Онгудай, в 4-4,5 км к ССЗ от с. Улита. Географические координаты по GPS-приемнику кургана № 1: N – 50°45.666'; E – 086°12.549'	Предварительно – эпоха средневековья	-	-
695.	89.	Дидегем 2,	Расположен на нераспахиваемой полосе	Предварительный	-	-

		могильник	центральной части устья лога Дидегем в 150-180 м к юго-востоку от памятника Дидегем 1, в 5-5,3 км к СВ от с. Онгудай и в 4-4,3 км к ССЗ от с. Улита. Географические координаты по GPS-приемнику двух точек полосы (северная и южная): N – 50°44.982'; E – 086°12.455' и N – 50°44.959'; E – 086°12.456'	о отнесен к двум периодам: эпоха раннего железа и раннего средневековья		
696.	90.	Диныртык 2, курганный могильник	Находится в 7 км к северо-востоку от окраины с. Хабаровка. Памятник расположен на скальном выступе правого берега р. Урсул, в месте впадения в него ручья Черная Речка (правый берег этого водотока)	Байтыгемский этап бийкенской культуры, башадарский, кызыл-джарский этап пазырыкской культуры горного Алтая	Исследовал Мамадаков Ю.Т. в 2010 г.	Мамадаков Ю.Т. Отчет о археологических исследованиях могильников Диныртык, Кош-Арка, Айры-Таш на участке автомобильной дороги «Примыкание к автодороге М-52 «Чуйский тракт» на км 651 в районе урочища реки Урсул в 2010 году.
697.	91.	Дьян-Кобы (Большой Лог), петроглифы	Расположены на левом берегу р.Каракол в урочище Дьян-Кобы	Датировка не установлена	-	-
698.	92.	Дьян Кобы 1, могильник	Расположен в 5,8-6,3 км к ЮВ от с. Купчегень, в приустьевой части правого борта лога (урочище) Дьян Кобы. Географические координаты кургана № 1 по GPS-приемнику: N – 50°35.986'; E – 086°29.342'	Датировка не установлена	-	-
699.	93.	Дьян Кобы – арык, ороительная система	Расположена в 5,8-6,3 км к ВЮВ от с. Купчегень. Арык (суваки) выявлены в приустьевой части левого борта лога (урочище) Дьян Кобы). Древний канал, отводящий воду, фиксируется с поворотом по рельефу местности. Географические координаты по GPS-приемнику: N – 50°35.975'; E – 086°29.402' и N – 50°35.981'; E – 086°29.446'	Датировка не установлена	-	-
700.	94.	Ело, петроглифы	Расположены на левом берегу р.Ело, рядом с селом	Датировка не установлена	-	Кубарев В.Д., Маточкин Е.П. Петроглифы Алтая. – Новосибирск, 1992.
701.	95.	Ело, стелы	Расположены в черте с. Ело на левом берегу р. Каярлык	Датировка не установлена	-	-
702.	96.	Ело, поселение	Расположено в 4 км западнее с.Ело	Афанасьевская культура (?)II пол. III тыс. до н. э.	-	-
703.	97.	Ело, могильник	Расположен в черте с. Ело	Датировка не установлена	-	-

704.	98.	Ело I, могильник	Расположен в 1 км западнее с.Ело	Афанасьевская культура II пол. III тыс. до н.э.	-	-
705.	99.	Ело II, курганная группа (13 сооружений)	Расположена в 1 км к ЗСЗ от с.Ело	II пол. III тыс. до н.э.	-	-
706.	100.	Ербалык, петроглифы	Расположены на правом берегу р. Чуя, от реки Ербалык до р. Бельгибаш	Датировка не установлена	Исследовал Кубарев В.Д в 1992 г.	Кубарев В.Д., Маточкин Е.П. Петроглифы Алтая. – Новосибирск, 1992 – 62 с.
707.	101.	Зырянов Лог 1, курганный могильник	Находится в 2 – 2,3 км к северо-востоку от окраины с. Хабаровка. Памятник расположен на третьей надпойменной террасе правого берега р. Малый Ильгумень, на естественной гриве	Предположительно, эпоха железа	Исследовал Мамадаков Ю.Т. в 2010 г.	Кунгурова Н.Ю. Отчет о проведении археологических исследований на выявленном объекте археологического наследия «Могильник Зырянов Лог» в зоне строительства примыкания к автомобильной дороге М-52 «Чуйский тракт» на км 651 в урочище р. Урсул в Онгудайском районе Республики Алтай в сентябре 2010 года.
708.	102.	Зырянов Лог 2, курганный могильник	Находится в 2,2 – 2,3 км к северо-востоку от окраины с. Хабаровка. Памятник расположен на третьей надпойменной террасе правого берега р. Малый Ильгумень, на естественной гриве	Предположительно, эпоха железа	Исследовал Мамадаков Ю.Т. в 2010 г.	Кунгурова Н.Ю. Отчет о проведении археологических исследований на выявленном объекте археологического наследия «Могильник Зырянов Лог» в зоне строительства примыкания к автомобильной дороге М-52 «Чуйский тракт» на км 651 в урочище р. Урсул в Онгудайском районе Республики Алтай в сентябре 2010 года.
709.	103.	Зырянов Лог 3, курганный могильник	Находится в 2,5 км к северо-востоку от окраины с. Хабаровка. Памятник расположен на третьей террасе правого берега р. Малый Ильгумень, на естественных гривах	Предположительно, эпоха железа и скифская эпоха	Исследовал Мамадаков Ю.Т. в 2010 г.	Кунгурова Н.Ю. Отчет о проведении археологических исследований на выявленном объекте археологического наследия «Могильник Зырянов Лог» в зоне строительства примыкания к автомобильной дороге М-52 «Чуйский тракт» на км 651 в урочище р. Урсул в Онгудайском районе Республики Алтай в сентябре 2010 года.
710.	104.	Зырянов Лог 4, курганный могильник	Находится в 2,7 км к северо-востоку от окраины с. Хабаровка. Памятник расположен на третьей террасе правого берега р. Малый Ильгумень, на естественной гриве	Предположительно, эпоха железа	Исследовал Мамадаков Ю.Т. в 2010 г.	Кунгурова Н.Ю. Отчет о проведении археологических исследований на выявленном объекте археологического наследия «Могильник Зырянов Лог» в зоне строительства примыкания к автомобильной дороге М-52 «Чуйский тракт» на км 651 в урочище р. Урсул в Онгудайском районе Республики Алтай в сентябре 2010 года.
711.	105.	Зырянов Лог 5, курганный могильник	Находится в 3 км к северо-востоку от окраины с. Хабаровка. Памятник расположен на третьей надпойменной террасе правого берега р. Малый Ильгумень, на естественной гриве	Предположительно, эпоха железа	Исследовал Мамадаков Ю.Т. в 2010 г.	Кунгурова Н.Ю. Отчет о проведении археологических исследований на выявленном объекте археологического наследия «Могильник Зырянов Лог» в зоне строительства примыкания к автомобильной дороге М-52 «Чуйский тракт» на км



						651 в урочище р. Урсул в Онгудайском районе Республики Алтай в сентябре 2010 года.
712.	106.	Зырянов Лог 6, курганный могильник	Находится в 4 км к северо-востоку от окраины с. Хабаровка. Памятник расположен на третьей надпойменной террасе правого берега р. Урсул, под скалой среди крупных скальных выходов	Предположительно, скифская эпоха	Исследовали Мамадаков Ю.Т. в 2010 г., Кунгурова Н.Ю. в 2010 г.	Кунгурова Н.Ю. Отчет о проведении археологических исследований на выявленном объекте археологического наследия «Могильник Зырянов Лог» в зоне строительства примыкания к автомобильной дороге М-52 «Чуйский тракт» на км 651 в урочище р. Урсул в Онгудайском районе Республики Алтай в сентябре 2010 года.
713.	107.	Зырянов Лог 7, курганный могильник	Находится в 4 км к северо-востоку от окраины с. Хабаровка. Памятник расположен на третьей надпойменной террасе правого берега р. Урсул, под скалой среди крупных скальных выходов	Предположительно, скифская эпоха	Исследовали Мамадаков Ю.Т. в 2010 г., Кунгурова Н.Ю. в 2010 г.	Кунгурова Н.Ю. Отчет о проведении археологических исследований на выявленном объекте археологического наследия «Могильник Зырянов Лог» в зоне строительства примыкания к автомобильной дороге М-52 «Чуйский тракт» на км 651 в урочище р. Урсул в Онгудайском районе Республики Алтай в сентябре 2010 года.
714.	108.	Ильгумень, петроглифы	Расположены на левом берегу р.Большой Ильгумень, при впадении ее справа в р. Катунь	Датировка не установлена	-	Кубарев В.Д., Маточкин Е.П. Петроглифы Алтая. – Новосибирск, 1992.
715.	109.	Инегень, петроглифы	Расположены на левом берегу Катуня, в окрестностях одноименного села	Датировка не установлена	-	-
716.	110.	Инегень-II, курганная группа	Расположена на правом берегу р.Катунь, в 900 м к ЮВ от с. Инегень в урочище Кара-Корум	Датировка не установлена	-	-
717.	111.	Ининские Бельды I, могильник	Расположен к ВЮВ от центра с.Иня	I тыс. до н. э.	Исследовал Соёнов В.И. в 1990 г.	-
718.	112.	Ининские Бельды II, могильник	Расположен в 0,95 км к ЮВ от центра с. Иня	I тыс. до н. э.	Исследовал Соёнов В.И. в 1990 г.	-
719.	113.	Ининские Бельды III, могильник	Расположен в 1,9 км к ЮВ от с.Иня на высотной песчаной террасе р. Катунь	VII-X вв.	Исследовал Соёнов В.И. в 1990 г.	-
720.	114.	Инюшка, петроглифы	Расположены на правом берегу Катуня, в устье одноименной реки (у с. Малая Иня) на огромных окатанных глыбах ледникового происхождения	Датировка не установлена	Исследовал Кубарев В.Д. в 1992 г.	Кубарев В.Д., Маточкин Е.П. Петроглифы Алтая. – Новосибирск, 1992.
721.	115.	Иня, оленный камень (Баатырдын Чакызы)	Расположен в 1,5 км к ЮВ от с.Иня, в 30 м от автодороги Чуйский тракт у основания склона горы	Датировка не установлена	-	-
722.	116.	Иня, петроглиф	Расположен у с. Иня, с восточной стороны плоской скалы изображен козел. Географические координаты по GPS-приемнику: N – 50°27.902'; E – 086°37.163'	Древнетюркское время	-	-

723.	117.	Иня, петроглифы	Расположены вдоль автодороги Новосибирск – Ташанта на протяжении 2-3 км между селами Малый Яломан и Иня, на левобережье р. Катунь, на каменных глыбах справа от тракта. Географические координаты северного участка памятника по GPS-приемнику: N – 50°28'46,9"; E – 086°37'42,6". Высота 803 м над уровнем моря (по балтийской системе высот)	Петроглифы разновременны е, но основные изображения относятся, видимо, к периоду раннего железа	-	Кубарев В.Д., Маточкин Е.П. Петроглифы Алтая. – Новосибирск, 1992. Соёнов В.И. Отчет об археологических исследованиях в Горном Алтае. – Горно-Алтайск, 2003. Бородовский А.П., Ойношев В.П., Соёнов В.И., Суразаков А.С., Танкова М.В. Древности Чуйского тракта. – Горно-Алтайск, 2005. – 102 с.
724.	118.	Иня Старый Мост, могильник	Расположен на крутом склоне безымянного лога левобережной террасы р. Катунь, переходящей в склон горы, в 700-900 м к З от окраины с. Иня. Географические координаты кургана № 1 по GPS-приемнику: N – 50°27.6773'; E – 086°37.093'	Предположительно – период раннего средневековья	-	-
725.	119.	Июдро, петроглифы	Расположены правом берегу р. Чуя, у с. Июдро (сразу же за последними домами северной части села)	Датировка не установлена	Исследовал Кубарев В.Д. в 1992 г.	Кубарев В.Д., Маточкин Е.П. Петроглифы Алтая. – Новосибирск, 1992.
726.	120.	Июдро, могильник	Расположен на правобережной террасе р. Чуя на восточной окраине с. Июдро к югу от Чуйского тракта	Датировка не установлена	Исследовали Суразаков А.С., Вдовина Т.А. в 2003 г.	Бородовский А.П., Ойношев В.П., Соёнов В.И., Суразаков А.С., Танкова М.В. Древности Чуйского тракта. – Горно-Алтайск, 2005. – 102 с.
727.	121.	Июдро II, могильник	Расположен на правобережной террасе р. Чуя в 3 км к западу от с. Июдро. Географические координаты по GPS-приемнику: N – 50°24.2501'; E – 086°56.39,4'	Датировка не установлена	Исследовал Соёнов В.И. в 2003 г.	-
728.	122.	Каерлык-2, могильник	Расположен на первой надпойменной террасе левого берега р.Каярлык, в 2,5-3 км к ЮЗ от с.Ело и места слияния рек Каярлык и Ело	Датировка не установлена	-	-
729.	123.	Кайырлык (Каярлык по Г.А. Арзамасову), петроглифы	Расположены в 3 км от с. Ело, в логу урочища Каярлык	Датировка не установлена	-	Кубарев В.Д., Маточкин Е.П. Петроглифы Алтая. – Новосибирск, 1992.
730.	124.	Кайынду Кобы 2, могильник	Расположен в 13-13,7 км к СЗ от с. Малый Яломан на правом коренном берегу р. Катунь, ограниченной с востока, юго-востока склоном горы, в верховьях урочище Кайынду Кобы, у подножия горы. Географические координаты кургана № 1 по GPS-приемнику: N – 50°35.598'; E – 086°31.509'	Предварительно – период раннего средневековья	-	-
731.	125.	Кайынду Кобы 3, могильник	Расположен в 12,5-13 км к ЗСЗ от с. Малый Яломан на правом коренном берегу р. Катунь, в серединной части урочища Кайынду Кобы, по	Предварительно – эпоха раннего железа	-	-

			пологом склоне горы, около 200-250 м к ЮВ от памятника Кайынду Кобы 2. Географические координаты кургана №1 по GPS-приемнику: N – 50°35.457'; E – 086°31.639'			
732.	126.	Калбак-Таш, погребально-поминальный комплекс	Расположен в 3-4 км от урочища Калбак-Таш, на правом берегу р. Чуя	II половина IX-XI вв. н.э.	Исследовал Кубарев В.Д. в 1991 г.	Серегин Н.Н., Матренин С.С. Археологические комплексы Алтая II в. до н.э. – XI в. н.э.: история исследований и основные аспекты интерпретации: монография. – Барнаул: Азбука, 2014. – 230 с.
733.	127.	Калбак-Таш II (Ялбак-Таш по П.П. Хороших), петроглифический комплекс	На правом берегу Чуи, в 1 км от слияния Чуи с р. Катунь, и в 10 км от Калбак-Таш I	Датировка не установлена	-	Кубарев В.Д., Маточкин Е.П. Петроглифы Алтая. – Новосибирск, 1992.
734.	128.	Каменное изваяние Ининское	Расположено в 1,5 км ЮЗ с. Усть-Иня	Датировка не установлена	-	-
735.	129.	Кара-Бом, петроглифы	Расположены в 4 км к юго-западу от с. Ело, у слияния рек Семисарт, Алтыайры и Каярлык	Датировка не установлена	-	Кубарев В.Д., Маточкин Е.П. Петроглифы Алтая. – Новосибирск, 1992.
736.	130.	Кара-Бом (Семисарт), древнетюркская руническая надпись	Находится в урочище Семисарт, у скалы Кара-Бом, где располагается палеолитическая стоянка, в 4 км к ЮЗ от с. Ело	Древнетюркское время	-	-
737.	131.	Кара-Донош, могильник	Расположен в 3 км к З от с. Купчегень, в 4,5 км к востоку от перевала Чике-Таман, на левом берегу р. Большой Ильгумень, в западной части небольшой долины	VIII в. до н.э. – II в. н.э.	Исследовал Чевалков Л.М. в 1985 г.	-
738.	132.	Кара-Дьярык, петроглифы	Находятся на скальном выходе в нижней части горы Кара-Дьярык, расположенной слева от долины Шолко по дороге на с. Кулада	Датировка не установлена	-	-
739.	133.	Кара-Дьярык, могильник	Расположен в урочище Кара-Дьярык, в 1,6 км южнее н.п. Хабаровка, на надпойменной террасе левого берега р. Малый Ильгумень, в 480 м западнее автомобильной дороги «Чуйский тракт», в кадастровом квартале: 04:06:070302	Предположительно скифское время	Исследовал Телеков Г.С. в 2016 г.	Телеков Г.С. Отчет об археологических разведках на территории Онгудайского и Турочакского районов в 2016 году. – Горно-Алтайск, 2016. Открытый лист № 698 от 08.06.2016 г.
740.	134.	Кара-Коба, могильник	Расположен севернее с. Ело примерно в 1 км к ЮВ от с. Кара-Коба, на правобережной террасе р. Урсул, в северной части урочища Нижний Тюмечин. Географические координаты кургана №1 по GPS-приемнику: N – 50°80.497; E – 85°58.841	Датировка не установлена	Исследовался экспедицией АГУ в 70-80 гг XX в., Соёновым В.И. в 2007 г. (экспедиция АКИН)	Соёнов В.И. Отчет об археологических разведках в Усть-Канском и Онгудайском районах Республики Алтай в 2007 году. Открытый лист № 421 от 25.05.2007 г.
741.	135.	Кара-Коба-II, могильник	Около с. Кара-Коба на левобережной террасе р. Урсул	Эпоха раннего железа, древнетюркское	Исследовал Могильников В.А. в 1980-1981 гг.	Серегин Н.Н., Матренин С.С. Археологические комплексы Алтая II в. до н.э. – XI в. н.э.: история исследований и основные аспекты интерпретации:

				время		монография. – Барнаул: Азбука, 2014. – 230 с. Трифанова С.В. Отчет об археологических разведках в долине р. Теньга, правого притока р. Урсул и в в ерхнем течении р. Урсул в Онгудайском районе Республики Алтай в 2004 году.
742.	136.	Кара-Кобы (урочище Салджар), петроглифы	В 5 км вверх по правому берегу от Каракорума и в 7 км ниже с. Малый Яломан	Датировка не установлена	-	Кубарев В.Д., Маточкин Е.П. Петроглифы Алтая. – Новосибирск, 1992.
743.	137.	Кара-Кобы, петроглифы	Напротив и в окрестностях с. Кара-Коба	Датировка не установлена	-	Кубарев В.Д., Маточкин Е.П. Петроглифы Алтая. – Новосибирск, 1992.
744.	138.	Кара-Суу, курганная группа	Расположен в 12 км к Ю от с.Инегень	Датировка не установлена	-	-
745.	139.	Кара-Суу, петроглифы	В 6-7 км от с. Кулада, вверх по левому берегу р. Каракол в небольшом изолированном урочище, расположенном почти напротив ур. Нижнее Сору, на отдельной скале, рядом с зимником	Датировка не установлена	-	-
746.	140.	Кара Корум, петроглифы	Расположены на многих отдельных скальных выступах, скальных плоскостях урочища Кара Корум, на правобережье р. Катунь, примерно в 7 – 8 км к северо-западу от с. Малый Яломан. Географические координаты по GPS-приемнику: N – 50°32.645', E - 086°35.618; N – 50°32.622', E - 086°35.591; N – 50°34.317', E - 086°33.359; N – 50°34.298', E - 086°33.491	Предварительн о, период раннего средневековья	-	-
747.	141.	Кара Корум 2, могильник	Расположен в 11-11,7 км к ЗСЗ от с. Малый Яломан на правом коренном берегу р. Катунь, в урочище Кара Корум на относительно ровной террасе, в 220-250 м к ВЮВ от памятника Кара Корум 1. Географические координаты кургана № 1 по GPS-приемнику: N – 50°35.221'; E – 086°31.953'	Предварительн о – период раннего железа	-	-
748.	142.	Каракол, петроглифы	Расположены нв левом берегу р.Каракол – правый приток р. Урсул, в 2 км от места ее впадения в р. Урсул	Датировка не установлена	-	Кубарев В.Д., Маточкин Е.П. Петроглифы Алтая. – Новосибирск, 1992.
749.	143.	Каракол, древняя оросительная система	Расположена в урочище Каракол, в 12-13 км к ВЮВ от с. Белый Бом, выше по течению р. Чуя, на левой коренной террасе р. Чуя, постепенно переходящей в склон горы	Датировка не установлена	-	-
750.	144.	Каракол 1, могильник (по Мамадакову Ю.Т.)	Расположен в 12-13 км ВЮВ от с. Белый Бом, выше по течению р. Чуя, на левом (западном) борту левой коренной террасы р. Чуя, постепенно переходящей в склон горы, в	Датировка не установлена	-	Бородовский А.П., Ойношев В.П., Соёнов В.И., Суразаков А.С., Танкова М.В. Древности Чуйского тракта. – Горно-Алтайск, 2005. – 102 с.

			урочище Каракол. Географические координаты кургана № 1 по GPS-приемнику: N-50°20.102', E-087°08.228'			
751.	145.	Каракол 2, могильник (по Мамадакову Ю.Т.)	Расположен в 12-13 км ВЮВ от с. Белый Бом, выше по течению р. Чуя, на правом (восточном) борту левой коренной террасы р. Чуя, постепенно переходящей в склон горы, в урочище Каракол. Географические координаты кургана № 1 по GPS-приемнику: N-50°20.157', E-087°08.318'	Датировка не установлена	-	-
752.	146.	Каракорум, петроглифы	В 1,5 – 2 км вверх по правому берегу Катуня от устья р. Большой Ильгумень (лев. Приток Катуня). На противоположном берегу Катуня находится известный бом Кор-Кечу	Датировка не установлена	-	Кубарев В.Д., Маточкин Е.П. Петроглифы Алтая. – Новосибирск, 1992.
753.	147.	Каракудюр, поселение	В верхней части урочища Каракудюр, в верхней части реки Каракол, рядом с летней стоянкой	Предположительно, афанасьевская культура энеолита	Исследовал Чевалков Л.М. в 2002 г.	Чевалков Л.М. Отчет об археологических разведках в верхнем течении реки Каракол Онгудайского района Республики Алтай в 2002 году. Открытый лист № 627 от 28.06.2002 г.
754.	148.	Карганалу Кобы, петроглифы	Расположены в межгорной седловине шириной около 10 м, которая своєю западной стороной примыкает к урочищу Карганалу Кобы, а восточной – к урочищу Сары-Кобы, примерно в 1,5-1,8 км к СЗ от с. Онгудай. Географические координаты по GPS-приемнику: N – 50°46.433'; E – 086°05.431'	Древнетюркское время	-	-
755.	149.	Катунь I, петроглифы	Расположены в 7 км от Кара-Суу, над Катунью (напротив местонахождения Санково поле) возвышается утес, сложенный сланцами	Датировка не установлена	-	Кубарев В.Д., Маточкин Е.П. Петроглифы Алтая. – Новосибирск, 1992.
756.	150.	Катунь II, петроглифы	Расположены на левом берегу р.Катунь, напротив устья р. Сумульты, и в 3 км от устья Урсула	Датировка не установлена	-	Кубарев В.Д., Маточкин Е.П. Петроглифы Алтая. – Новосибирск, 1992.
757.	151.	Каянча-I, курганная группа	Расположена примерно в 4 км к ЮВ от с. Каянча	Датировка не установлена	-	-
758.	152.	Каянча-II, курганная группа	Расположена примерно в 4 км к ССЗ от с. Каянча 2-я	Датировка не установлена	-	-
759.	153.	Кезек дьалан, петроглифы	Расположены в 1,5 км к З от с.Иня	Датировка не установлена	-	-
760.	154.	Кемечекпан, курганный могильник	Расположен в 2 км к С от с. Каянча 2-я	Датировка не установлена	-	-
761.	155.	Кичинек Курманак 1 (Малый	Расположен в 4,5-4,8 км к ЮВ от с. Купчегень, в урочище Малый Курманак на восточном склоне	Предварительно – эпоха	-	-

		Курманак), могильник	горы Байлу Туу (по алт. священная почитаемая гора, перевал которой называется Кедейек Ажу). Географические координаты кургана № 1 по GPS-приемнику: N – 50°36.140'; E – 086°27.116'	раннего средневековья		
762.	156.	Клад человека каменного века, местонахождение каменной индустрии	Лог Будухту-Кобы, под скальным склоном горы, бассейн реки Большой Яломан	Поздний палеолит	Исследовал Чевалков Л.М. в 2003 г.	Чевалков Л.М. Отчет об археологических работах на территории Онгудайского, Шебалинского районов Республики Алтай в 2003 году.
763.	157.	Кок-Кан, петроглифы	Расположены в устье р. Урсул – левый приток р. Катунь, на скале, сложенной сланцами зеленого цвета	Датировка не установлена	-	Кубарев В.Д., Маточкин Е.П. Петроглифы Алтая. – Новосибирск, 1992.
764.	158.	Комдош-Бом, петроглифы	Расположены напротив слияния рек Чуя и Катунь	Скифское время	-	-
765.	159.	Кош-Арка 1, курганый могильник	Расположен в 1,3 км к северо-западу от бывшего с. Степушка, на левых берегах р. Урсул и р. Катунь	Байтыгемский этап бийкенской культуры, башадарский, кызыл- джарский этап пазырыкской культуры горного Алтая	Исследовал Мамадаков Ю.Т. в 2010 г.	Мамадаков Ю.Т. Отчет о археологических исследованиях могильников Диныртык, Кош-Арка, Айры-Таш на участке автомобильной дороги «Примыкание к автодороге М-52 «Чуйский тракт» на км 651 в районе урочища реки Урсул в 2010 году.
766.	160.	Кош-Арка 2, курганый могильник	Расположен в 1,5 км к северо-западу от бывшего с. Степушка, на левых берегах р. Урсул и р. Катунь	Байтыгемский этап бийкенской культуры, башадарский, кызыл- джарский этап пазырыкской культуры горного Алтая	Исследовал Мамадаков Ю.Т. в 2010 г.	Мамадаков Ю.Т. Отчет о археологических исследованиях могильников Диныртык, Кош-Арка, Айры-Таш на участке автомобильной дороги «Примыкание к автодороге М-52 «Чуйский тракт» на км 651 в районе урочища реки Урсул в 2010 году.
767.	161.	Крепость Таш-Бёк, фортификационное сооружение	У с. Большой Яломан, в месте, где река Большой Яломан образуется двумя потоками, разделенными горной грядью, на левой реке, примерно в 2,5 км выше села, узкий левый берег от скалы до обрывистой террасы перегораживает недлинная каменная стена, сложенная из рваного камня. Каменная стена проходит по небольшой меридионально	Датировка не установлена	Исследовал Кызласов И.Л. в 2001 г.	Кызласов И.Л. Отчет о полевых исследованиях на территории Республики Алтай Саяно-Алтайской экспедиции ИА РАН и Хакасской археологической экспедиции Министерства образования и науки Республики Хакасия в 2001 году.

			направленной гряде и повернута лицом к верховьям реки, где виден Яломанский белок. Перед стеной сооружена деревянная поскотина			
768.	162.	Кулада, поминальный комплекс	Расположен на левом берегу р. Каракол		Исследовали Кислев С.В., Евтюхова Л.А. в 1934 г.	Серегин Н.Н., Шелепова Е.В. Тюркские ритуальные комплексы Алтая (2-я половина I тыс. н.э.): систематизация, анализ, интерпретация. – Барнаул: Азбука, 2015. – 168 с.
769.	163.	Кумулюк (Кымыйык), могильник	Расположен к СЗ от Теньгинского озера	Датировка не установлена	-	-
770.	164.	Купчеген I, могильник	Расположен в 2 км к востоку от центра с.Купчегень Онгудайского района, на левобережье р.Большой Ильгумень, на 675 км автодороги Новосибирск – Ташанта слева от тракта. Географические координаты памятника по GPS-приемнику: N – 50°37'07,5"; E – 086°26'58,4". Высота 814 м над уровнем моря (по балтийской системе высот)	Основная группа курганов относится к раннескифской эпохе	Исследовал Соёнов В.И. в 2003 г.	Соёнов В.И. Отчет об археологических исследованиях в Горном Алтае. – Горно-Алтайск, 2003. Бородовский А.П., Ойношев В.П., Соёнов В.И., Суразаков А.С., Танкова М.В. Древности Чуйского тракта. – Горно-Алтайск, 2005. – 102 с.
771.	165.	Купчеген 2, могильник	Расположен в 2,5 км к ЮЮЗ от окраины с. Купчегень, в 70-90 м к В от могильника Купчеген 1, в одном из вытянуто-сужающихся распадков широкого лога Купчегень на левобережье р. Купчегень. Географические координаты кургана № 1 по GPS-приемнику: N – 50°36.591'; E – 086°23.519'	Предварительно – эпоха раннего средневековья	-	-
772.	166.	Купчеген 3, могильник	Расположен в 2 км к Ю от окраины с. Купчегень, на взгорке-холмике, на левом берегу р. Купчегень. По подножию взорки-холма проходит полевая дорога в урочище Купчегень. Географические координаты кургана № 1 по GPS-приемнику: N – 50°36.374'; E – 086°23.804'	Предварительно – эпоха раннего средневековья	-	-
773.	167.	Купчегень, каменное изваяние	Расположено на ЮВ окраине с. Купчегень	Датировка не установлена	-	-
774.	168.	Курота, петроглифы	На левом берегу р. Курота – левый приток р. Урсул, а также в устьевой части р. Талды, впадающей слева в Куроту	Датировка не установлена	-	Кубарев В.Д., Маточкин Е.П. Петроглифы Алтая. – Новосибирск, 1992.
775.	169.	Курота-III, могильник	Расположен в 3,8 км к востоку-юго-востоку от центра с.Курота, в 3 км к северо-западу от с.Шашикман Онгудайского района, на левобережье р.Урсул, слева от автодороги Новосибирск – Ташанта на пологом склоне	Предположительно – эпоха раннего железа	Исследовал Соёнов В.И. в 2003 г.	Соёнов В.И. Отчет об археологических исследованиях в Горном Алтае. – Горно-Алтайск, 2003. Бородовский А.П., Ойношев В.П., Соёнов В.И., Суразаков А.С., Танкова М.В. Древности Чуйского тракта. – Горно-Алтайск, 2005. – 102 с.
776.	170.	Курота-IV,	Расположен в 4,1 км к востоку-юго-востоку от	Предположительно	Исследовал	Соёнов В.И. Отчет об археологических

		могильник	центра с.Курота, в 2,7 км к северо-западу от с.Шашикман Онгудайского района, на левобережье р.Урсул, слева от автодороги Новосибирск – Ташанта на пологом склоне	льно –эпоха раннего железа	Соёнов В.И. в 2003 г.	исследованиях в Горном Алтае. – Горно-Алтайск, 2003. Бородовский А.П., Ойношев В.П., Соёнов В.И., Суразаков А.С., Танкова М.В. Древности Чуйского тракта. – Горно-Алтайск, 2005. – 102 с.
777.	171.	Курота-V, одиночный курган	Расположен в 4,3 км к востоку-юго-востоку от центра с.Курота, в 2,5 км к северо-западу от центра с.Шашикман Онгудайского района, на левобережье р.Урсул, слева от автодороги Новосибирск – Ташанта на пологом склоне	Предположительно –эпоха раннего железа	Исследовал Соёнов В.И. в 2003 г.	Соёнов В.И. Отчет об археологических исследованиях в Горном Алтае. – Горно-Алтайск, 2003. Бородовский А.П., Ойношев В.П., Соёнов В.И., Суразаков А.С., Танкова М.В. Древности Чуйского тракта. – Горно-Алтайск, 2005. – 102 с.
778.	172.	Куротинский Лог-I, поселение	В логу слева от а/дороги Новосибирск – Ташанта, в 1,3 км к северо-западу от километрового столба 620 км. В 2 км к востоку от с. Туекта	Энеолит, бронзовый век, ранний железный век	Исследовал Шульга П.И. в 1987 г.	-
779.	173.	Куротинский Лог-II, поселение	В логу слева от тракта Новосибирск – Ташанта, в 500 м к СЗ от поселения Куротинский лог-I на противоположной стороне лога	Предположительно, ранний железный век	Исследовал Шульга П.И. в 1987 г.	-
780.	174.	Курганый могильник "276"	Расположен на 276 км Чуйского тракта (по старой нумерации автодороги), в 0,15 км от дороги	Датировка не установлена	-	-
781.	175.	Кыдыевка, могильник	Расположен в устье одноименного вытянуто-сужающего лога, постепенно переходящего в пологий склон горы, в 3 км к ЮВ от с. Курота. Географические координаты кургана № 1 по GPS-приемнику: N-50°47.589', E-085°58.976'	Предположительно –эпоха раннего железа	-	-
782.	176.	Кыйу, погребально-поминальный комплекс	Расположен в местности Кыйу, близ слияния рек Чуи и Катунь и в 6 км от с. Инегень, на невысокой надпойменной террасе (первого порядка) левого берега р. Катунь	Древнетюрский период	Исследовал Кубарев Г.В. в 2003 г.	Кубарев Г.В. Отчет об охранных работах в Республике Алтай в 2003 году. Открытый лист № 371 от 06.06.2003 г.
783.	177.	Кыйу. Изваяние № 3, каменное изваяние	Расположен в местности Кыйу, близ слияния рек Чуи и Катунь и в 6 км от с. Инегень, на невысокой надпойменной террасе (первого порядка) левого берега р. Катунь	Древнетюрский период	Исследовал Кубарев Г.В. в 2003 г.	Кубарев Г.В. Отчет об охранных работах в Республике Алтай в 2003 году. Открытый лист № 371 от 06.06.2003 г.
784.	178.	Кыйу. Изваяние № 4, каменное изваяние	Расположен в местности Кыйу, близ слияния рек Чуи и Катунь и в 6 км от с. Инегень, на невысокой надпойменной террасе (первого порядка) левого берега р. Катунь	Древнетюрский период	Исследовал Кубарев Г.В. в 2003 г.	Кубарев Г.В. Отчет об охранных работах в Республике Алтай в 2003 году. Открытый лист № 371 от 06.06.2003 г.
785.	179.	Кыйу, древнетюрская ограда	Расположена в местности Кыйу, близ слияния рек Чуи и Катунь и в 6 км от с. Инегень	Древнетюрский период	Исследовал Кубарев Г.В. в 2003 г.	Кубарев Г.В. Отчет о раскопках в Онгудайском и Кош-Агачском районах Республики Алтай в 2005 году. Открытый лист № 675 от 24.06.2005 г.



786.	180.	Кызыл Кудюр 2, могильник	Расположен на первой террасе левого берега р. Чуя (напротив прибрежных домов с. Иодро, на противоположном берегу р. Чуя). Относительно ровная терраса реки переходит в склон горы. Географические координаты кургана 1 по GPS-приемнику: N – 50°23.722'; E – 086°58.341'	Датировка не установлена	-	-
787.	181.	Кызыл-Тал, петроглифы	Расположены в 2 км к северо-востоку от с. Кулада, восточнее правого берега р. Каракол	Датировка не установлена	-	Кубарев В.Д., Маточкин Е.П. Петроглифы Алтай. – Новосибирск, 1992.
788.	182.	Кыу, погребально-поминальный комплекс	Находится близ слияния рек Чуя и Катунь, в 6 км от с. Инегень и примерно в 1 км вниз по течению р. Катунь, от ее левого притока – р. Нижний Инегень. Географические координаты по GPS-приемнику: N - 50° 22.27', E - 86° 41.20	Разновременный	-	-
789.	183.	Кырышкан, могильник	Точное описание месторасположения могильника В.В. Радловым не составлено (Радлов В.В., 1989, с.414). Есть только упоминание о том, что «недалеко от Ангодайской миссии находится от 15 до 20 плоских курганов, обставленных плитами. Большая часть из них показывает следы прежней раскопки маленькими углублениями...» (Захаров А.А., 1924, с.73). По всей видимости, этот могильник расположен в черте современного с. Онгудай, на правом берегу р. Урсул	Памятник афанасьевской культуры периода энеолита-бронзы	Исследовал Соёнов В.И. в 2003 г.	Радлов В.В. Из Сибири. - М., 1989. – 749 с. Захаров А.А. Материалы по археологии Сибири. Раскопки академика В.В. Радлова в 1865 г. //ТГИМ. – М., 1926. – Выпуск 1. – С. 71-106. Соёнов В.И. Отчет об археологических исследованиях в Горном Алтае. – Горно-Алтайск, 2003. Бородовский А.П., Ойношев В.П., Соёнов В.И., Суразаков А.С., Танкова М.В. Древности Чуйского тракта. – Горно-Алтайск, 2005. – 102 с.
790.	184.	Малый Яломан I, могильник	Расположен в 2 км к востоку от центра с. Малый Яломан Онгудайского района, на левобережье р. Катунь, слева от автодороги Новосибирск – Ташанта на поле. Географические координаты памятника по GPS-приемнику: N – 50°30'00,0"; E – 086°36'17,0". Высота 791 м над уровнем моря (по балтийской системе высот)	Объекты могильника предположительно относятся к периодам раннего железа и раннего средневековья	Исследовал Соёнов В.И. в 2003 г.	Соёнов В.И. Отчет об археологических исследованиях в Горном Алтае. – Горно-Алтайск, 2003. Бородовский А.П., Ойношев В.П., Соёнов В.И., Суразаков А.С., Танкова М.В. Древности Чуйского тракта. – Горно-Алтайск, 2005. – 102 с.
791.	185.	Манырлу-Кобы I и II, древнетюркская руническая надпись	На скале в логу Манырлу-Кобы в 10 км южнее с. Кулада	Древнетюркское время	-	-
792.	186.	Могильник I, курганный могильник	Расположен по левому борту урочища Булхту-Кобы, бассейн реки Большой Яломан	Пазырыкская культура раннего железного века (V-II вв. до н.э.)	Исследовал Чевалков Л.М. в 2003 г.	Чевалков Л.М. Отчет об археологических работах на территории Онгудайского, Шебалинского районов Республики Алтай в 2003 году.

793.	187.	Могильник II, курганный могильник	Расположен в устьевой части правого борта лога Булухту-Кобы, бассейн реки Большой Яломан	Пазырыкская культура ранне-го железного века (V-II вв. до н.э.)	Исследовал Чевалков Л.М. в 2003 г.	Чевалков Л.М. Отчет об археологических работах на территории Онгудайского, Шебалинского районов Республики Алтай в 2003 году.
794.	188.	Могильник I (урочище Каракудюр), курганный могильник	В верхней части урочища Каракудюр, в 20 км вверх по течению реки Каракол от села Кулада	Пазырыкская культура ранне-го железного века (V-II вв. до н.э.)	Исследовал Чевалков Л.М. в 2002 г.	Чевалков Л.М. Отчет об археологических разведках в верхнем течении реки Каракол Онгудайского района Республики Алтай в 2002 году. Открытый лист № 627 от 28.06.2002 г.
795.	189.	Могильник II (урочище Каракудюр), курганный могильник	В верхней части урочища Каракудюр, в 20 км вверх по течению реки Каракол от села Кулада, в 35 м к западу от могильника I (урочище Каракудюр)	Пазырыкская культура ранне-го железного века (V-II вв. до н.э.)	Исследовал Чевалков Л.М. в 2002 г.	Чевалков Л.М. Отчет об археологических разведках в верхнем течении реки Каракол Онгудайского района Республики Алтай в 2002 году. Открытый лист № 627 от 28.06.2002 г.
796.	190.	Могильник III (урочище Каракудюр), курганный могильник	В верхней части урочища Каракудюр, в 250 м ниже по течению реки Каракол от могильников I,II(урочище Каракудюр). Рядом, 35 м на восток, избушка и аил летней животноводческой стоянки	Пазырыкская культура ранне-го железного века (V-II вв. до н.э.)	Исследовал Чевалков Л.М. в 2002 г.	Чевалков Л.М. Отчет об археологических разведках в верхнем течении реки Каракол Онгудайского района Республики Алтай в 2002 году. Открытый лист № 627 от 28.06.2002 г.
797.	191.	Могильник IV (урочище Каракудюр), курганный могильник	В верхней части урочища Каракудюр, в 100-120 м западнее и ниже по течению от могильника III (урочище Каракудюр)	Пазырыкская культура ранне-го железного века (V-II вв. до н.э.)	Исследовал Чевалков Л.М. в 2002 г.	Чевалков Л.М. Отчет об археологических разведках в верхнем течении реки Каракол Онгудайского района Республики Алтай в 2002 году. Открытый лист № 627 от 28.06.2002 г.
798.	192.	Могильник V (урочище Каракудюр), курганный могильник	В верхней части урочища Каракудюр, в 160 м к северо-западу и ниже по долине от могильника IV (урочище Каракудюр)	Пазырыкская культура ранне-го железного века (V-II вв. до н.э.)	Исследовал Чевалков Л.М. в 2002 г.	Чевалков Л.М. Отчет об археологических разведках в верхнем течении реки Каракол Онгудайского района Республики Алтай в 2002 году. Открытый лист № 627 от 28.06.2002 г.
799.	193.	Могильник VI (урочище Каракудюр), курганный могильник	В верхней части урочища Каракудюр, в 250 м на северо-восток от могильника V (урочище Каракудюр) и в 350 м на северо-запад от могильника III (урочище Каракудюр) и летней стоянки, практически на склоне окресных гор	Пазырыкская культура ранне-го железного века (V-II вв. до н.э.)	Исследовал Чевалков Л.М. в 2002 г.	Чевалков Л.М. Отчет об археологических разведках в верхнем течении реки Каракол Онгудайского района Республики Алтай в 2002 году. Открытый лист № 627 от 28.06.2002 г.
800.	194.	Могильник VII	В верхней части урочища Каракудюр, в 50 м к	Пазырыкская	Исследовал	Чевалков Л.М. Отчет об археологических разведках

		(урочище Каракудюр), курганный могильник	западу от могильника V (урочище Каракудюр).	культура ранне-го железного века (V-II вв. до н.э.)	Чевалков Л.М. в 2002 г.	в верхнем течении реки Каракол Онгудайского района Республики Алтай в 2002 году. Открытый лист № 627 от 28.06.2002 г.
801.	195.	Могильник VIII (урочище Каракудюр), курганный могильник	В верхней части урочища Каракудюр, в 20 м западнее могильника VII (урочище Каракудюр)	Пазырыкская культура раннего железного века (V-II вв. до н.э.)	Исследовал Чевалков Л.М. в 2002 г.	Чевалков Л.М. Отчет об археологических разведках в верхнем течении реки Каракол Онгудайского района Республики Алтай в 2002 году. Открытый лист № 627 от 28.06.2002 г.
802.	196.	Могильник 709 километра	Расположен в 2 км к ЮЮВ от с.Иня, в пределах 709 км Чуйского тракта в 30 и более метрах к 3 от полотна дороги. Географические координаты по GPS-приемнику: N – 50°24'53,8"; E – 086°38'04,7", высота над уровнем моря 774 м	Датировка не установлена	Исследовал Суразаков А.С. в 2003 г.	Бородовский А.П., Ойношев В.П., Соёнов В.И., Суразаков А.С., Танкова М.В. Древности Чуйского тракта. – Горно-Алтайск, 2005. – 102 с.
803.	197.	Могильник 718 километра	Расположен в нескольких километрах юго-восточнее могильника Чуя-Оозы в пределах 718 км Чуйского тракта. Географические координаты по GPS-приемнику: N – 50°24'23,5" ; E – 086°44'48,4", высота над уровнем моря – 806 м. Находится в 40 м к югу от дороги	Датировка не установлена	Исследовал Суразаков А.С. в 2003 г.	Бородовский А.П., Ойношев В.П., Соёнов В.И., Суразаков А.С., Танкова М.В. Древности Чуйского тракта. – Горно-Алтайск, 2005. – 102 с.
804.	198.	Могильник 725 километра	Расположен в пределах 725 км Чуйского тракта. Географические координаты по GPS-приемнику: N – 50°23'55,5"; E – 086°50'22,4", высота над уровнем моря – 805 м. Находится в 20 м к югу от полотна дороги	Предположительно, скифская эпоха	Исследовал Суразаков А.С. в 2003 г.	Бородовский А.П., Ойношев В.П., Соёнов В.И., Суразаков А.С., Танкова М.В. Древности Чуйского тракта. – Горно-Алтайск, 2005. – 102 с.
805.	199.	Могильник 726 километра	Расположен в пределах 726 км Чуйского тракта, в 20 м к югу от полотна дороги. Географические координаты по GPS-приемнику: N – 50°23'57,4"; E – 086°51'26,3", высота над уровнем моря – 807 м.	Могильник можно отнести к скифскому времени	Исследовал Суразаков А.С. в 2003 г.	Бородовский А.П., Ойношев В.П., Соёнов В.И., Суразаков А.С., Танкова М.В. Древности Чуйского тракта. – Горно-Алтайск, 2005. – 102 с.
806.	200.	Могильник 744 километра	Расположен между 744 и 745 километрами Чуйского тракта в 30 м к Ю от полотна дороги. Географические координаты по GPS-приемнику: N – 50°21'01, 7; E – 087°03'15, 9, высота над уровнем моря – 927 м	Датировка не установлена	-	Бородовский А.П., Ойношев В.П., Соёнов В.И., Суразаков А.С., Танкова М.В. Древности Чуйского тракта. – Горно-Алтайск, 2005. – 102 с.
807.	201.	Могильник 748 километра	Расположен в пределах 748 км Чуйского тракта в 25 м к югу от полотна дороги. Географические координаты по GPS-приемнику: N – 50°20'00,8"; E – 087°05'06,6", высота над уровнем моря – 932	Датировка не установлена	Исследовал Суразаков А.С. в 2003 г.	Бородовский А.П., Ойношев В.П., Соёнов В.И., Суразаков А.С., Танкова М.В. Древности Чуйского тракта. – Горно-Алтайск, 2005. – 102 с.

			км			
808.	202.	Могильник 757 километра	Расположен в пределах 757 км Чуйского тракта в 30 м к югу от полотна дороги. Географические координаты по GPS-приемнику: N – 50°19'39,5"; E – 087°11'49,9", высота над уровнем моря – 1034 м	Датировка не установлена	Исследовал Суразаков А.С. в 2003 г.	Бородовский А.П., Ойношев В.П., Соёнов В.И., Суразаков А.С., Танкова М.В. Древности Чуйского тракта. – Горно-Алтайск, 2005. – 102 с.
809.	203.	Могильник 848 километра	Расположен между 848 и 849 километрами Чуйского тракта в 20 м к северу от полотна дороги. Географические координаты по GPS-приемнику: N – 50°10' 10,2"; E – 088°11'50,0", высота над уровнем моря – 1675 м	Датировка не установлена	Исследовал Суразаков А.С. в 2003 г.	Бородовский А.П., Ойношев В.П., Соёнов В.И., Суразаков А.С., Танкова М.В. Древности Чуйского тракта. – Горно-Алтайск, 2005. – 102 с.
810.	204.	Могильник 870 километра	Расположен между 870 и 871 километрами Чуйского тракта к югу от полотна дороги. Географические координаты по GPS-приемнику: N – 50°03'56, 6"; E – 088°25'08,9", высота над уровнем моря – 1733 м	Датировка не установлена	Исследовал Суразаков А.С. в 2003 г.	Бородовский А.П., Ойношев В.П., Соёнов В.И., Суразаков А.С., Танкова М.В. Древности Чуйского тракта. – Горно-Алтайск, 2005. – 102 с.
811.	205.	Мукур-Туу I, могильник	Расположен в 10,4 км к северо-западу-северу от центра с.ТуктаОнгудайского района, на правом берегу р.Мукур-Туу – левого притока р.Тукта, в конце 604 км автодороги Новосибирск – Ташанта, слева от тракта на пологом склоне у подножья горы. Географические координаты памятника по GPS-приемнику: N – 50°54'38,3"; E – 085°48'48,0". Высота 1069 м над уровнем моря (по балтийской системе высот)	Предположительно, пазырыкская культура эпохи раннего железа	Исследовал Соёнов В.И. в 2003 г.	Соёнов В.И. Отчет об археологических исследованиях в Горном Алтае. – Горно-Алтайск, 2003. Бородовский А.П., Ойношев В.П., Соёнов В.И., Суразаков А.С., Танкова М.В. Древности Чуйского тракта. – Горно-Алтайск, 2005. – 102 с.
812.	206.	Мукур-Туу II, могильник	Расположен в 9,5 км к северо-западу-северу от центра с.ТуктаОнгудайского района, на правом берегу р.Мукур-Туу – левого притока р.Тукта, в начале 605 км автодороги Новосибирск – Ташанта, слева от тракта на пологом склоне у подножья горы. Через территорию памятника проходит дорога в с.Бархатово. Географические координаты северной части памятника по GPS-приемнику: N – 50°54'37,5"; E – 085°49'05,5"	Часть курганов предположительно можно отнести к эпохе раннего железа	Исследовал Соёнов В.И. в 2003 г.	Соёнов В.И. Отчет об археологических исследованиях в Горном Алтае. – Горно-Алтайск, 2003. Бородовский А.П., Ойношев В.П., Соёнов В.И., Суразаков А.С., Танкова М.В. Древности Чуйского тракта. – Горно-Алтайск, 2005. – 102 с.
813.	207.	Мукур-Туу III, могильник	Расположен в 9 км к северо-западу-северу от центра с.ТуктаОнгудайского района, на правом берегу р.Мукур-Туу – левого притока р.Тукта, в конце 605 км автодороги Новосибирск – Ташанта, слева от тракта на распаханном поле. Географические координаты первой цепочки по GPS-	Датировка не установлена	Исследовал Соёнов В.И. в 2003 г.	Соёнов В.И. Отчет об археологических исследованиях в Горном Алтае. – Горно-Алтайск, 2003. Бородовский А.П., Ойношев В.П., Соёнов В.И., Суразаков А.С., Танкова М.В. Древности Чуйского тракта. – Горно-Алтайск, 2005. – 102 с.

			приемнику: N – 50°54'22,4"; E – 085°49'35,7". Высота 1071 м над уровнем моря (по балтийской системе высот). Координаты второй цепочки: N – 50°54'23,4"; E – 085°49'39,2". Высота 1076 м.			
814.	208.	Наскальные рисунки, петроглифы	В 7 км от с. Ело и в 1 км от бывшего колхоза «Дян-дюль», на скале у перевала Богочи	Датировка не установлена	-	Кубарев В.Д., Маточкин Е.П. Петроглифы Алтая. – Новосибирск, 1992.
815.	209.	Нижние Сары-Кобы, петроглифы	Расположены на южных, обнаженных склонах около фермы, расположенной у подножия горы Кара-Туу	Датировка не установлена	-	-
816.	210.	Нижний Булан-Кобы, система земляных валов	Расположен в 1 км восточнее подвесного моста на с. Инегень на юго-восточной оконечности высокой террасы в месте выхода левобережного лога Нижний Булан-Кобы в долину р. Катунь. Географические координаты памятника по GPS-приемнику: N-50°24'52,0", E-086°36'34,3". Высота 936 м над уровнем моря (по балтийской системе высот)	Датировка не установлена	Исследовал Соёнов В.И. в 2003 г.	-
817.	211.	Нижний Инегень (Кызык-Телань), древнетюркская руническая надпись	Надпись на обломке сланцевой плиты 71 x 41 см. Обнаружена в местности Кызык-Телань в 5 км от устья р. Нижний Инегень на левом берегу	Древнетюркское время	-	-
818.	212.	Нижний Тоботой I, могильник	Расположен в 3 км СЗ с. Ело	Афанасьевская культура II пол. III тыс. до н.э.	-	-
819.	213.	Нижний Тоботой-II, могильник	Расположен в 2,18 км к СЗ от с.Ело	Датировка не установлена	-	-
820.	214.	Нижний Тоботой-III, могильник	Расположен в 2 км к СЗ от с. Ело	Ранний железный век (?)	-	-
821.	215.	Нижний Тюмечин II, могильник	Расположен более чем в 1 км к СВ от с. Ело	Поздняя бронза (?)	-	-
822.	216.	Нижний Тюмечин III, могильник	Расположен в 1 км к СВ от с. Ело	Афанасьевская культура II пол. III тыс. до н. э.	-	-
823.	217.	Нижний Тюмечин IV, могильник	Расположен в 2 км к СВ от с.Ело	Афанасьевская культура II пол. III тыс. до	-	-

				н. э.		
824.	218.	Нижний Юдукман, одиночный курган	Расположен приблизительно в 850-1000 м к В от могильника Нижний Юдукман 1 на распахивавшемся межгорном склоне	Предположительно – эпоха раннего железа	-	-
825.	219.	Нижняя Соору, археологический комплекс	Расположен на правом берегу р. Каракол, в 3 км к юго-востоку от с. Кулада	Разновременный	Исследовал Васютин А.С. в 1980-1981 гг.	Серегин Н.Н., Шелепова Е.В. Тюркские ритуальные комплексы Алтая (2-я половина I тыс. н.э.): систематизация, анализ, интерпретация. – Барнаул: Азбука, 2015. – 168 с.
826.	220.	Озерное, поселение	Расположено в 0,8 км к сево-западу от центра с. Озерное на седловине между двумя бомами, в 0,5 км к юго-востоку от истока р. Теньга. Географические координаты памятника по GPS-приемнику: N-50°54'58,0", E-85°34'27,8". Высота 1143 м над уровнем моря	Датировка не установлена	Исследовала Трифанова С.В. в 2004 г.	Трифанова С.В. Отчет об археологических разведках в долине р. Теньга, правого притока р. Урсул и в верхнем течении р. Урсул в Онгудайском районе Республики Алтай в 2004 году.
827.	221.	Озерное, могильник	Расположен в черте с. Озерное. Географические координаты по GPS-приемнику: N-50°54'58,1", E-85°34'30,4".	Эпоха бронзы (каракольская культура)	Исследовали Погожева А.П., Кадиков Б.Х. в 1976 г.; Соенов В.И., Эбель А.В. в 1990 г.	Трифанова С.В. Отчет об археологических разведках в долине р. Теньга, правого притока р. Урсул и в верхнем течении р. Урсул в Онгудайском районе Республики Алтай в 2004 году.
828.	222.	Озерное, каменоломня	Находится в 5 км к северу от с. Озерное, в восточной части котловины примерно в 2,3 км севернее Теньгинского озера, на левобережье безымянного ручья, текущего со стороны перевала через Семинский хребет параллельно р. Верхний Борбок и теряющегося в заболоченной старице озера на его северной стороне (рис.1). Географические координаты памятника по GPS-приемнику: N-50°57'270", E-85°33'647". Высота 1152 м над уровнем моря. В 15 м к западу от каменоломни находится опора высоковольтной линии ЛЭП-110	Вероятнее всего, относится к эпохе бронзы	Соёнов В.И. 2006 г.	Соёнов В.И. Отчет об археологических исследованиях в Чемальском, Шебалинском, Онгудайском, Кош-Агачском районах Республики Алтай в 2006 г. – Горно-Алтайск, 2007. Открытый лист № 297 от 19.05.2006 г. Соёнов В.И. Новые памятники Алтая эпохи бронзы // Изучение историко-культурного наследия народов Южной Сибири: Сборник научных трудов. – Вып. 6. – 2007. – С. 25-44.
829.	223.	Озерное, петроглифы	Левый берег р. Теньга – левый приток р. Урсул, у совхозной фермы, расположенной ниже Теньгинского озера	Датировка не установлена	Исследовал Кубарев В.Д. в 1992 г.	Кубарев В.Д., Маточкин Е.П. Петроглифы Алтая. – Новосибирск, 1992.
830.	224.	Озерное, местонахождение петроглифов	Расположено на северо-западной окраине с. Озерное. Географические координаты по GPS-приемнику: N-50°54'58,1", E-85°34'30,4".	Энеолит, раннее железо, средневековье	Окладников А.П. 1961 г.	-
831.	225.	Озерное II,	Расположен в 300 м южнее с. Озерное по дороге	Энеолит	Погожева А.П.	-

		курганый могильник	Теньга – Озерное		1978 г.	
832.	226.	Озерное II, одиночный курган	Расположен в 6 км СЗ от с. Теньга. Географические координаты по GPS-приемнику: N-50°53'52,0", E-85°35'06,2".	Эпоха бронзы	Могильников В.А. 1978 г.	-
833.	227.	Озерное IV, поселение	Расположено в 900 м к ССВ от с. Озерное	Раннее железо	Шульга П.И. 1987 г.	-
834.	228.	Озерное V, поселение	Расположено в логу в 2 км к ЮЮВ от с. Озерное	Энеолит, раннее железо, средневековье	Шульга П.И. 1987 г.	-
835.	229.	Озерное VI, поселение	Расположено в узком логу в 1,5 км к ЮЗ от с. Озерное	Раннее железо, средневековье	Шульга П.И. 1987 г.	-
836.	230.	Озерное VII, поселение	Расположено в логу в 800 м к ЮЮВ от с. Озерное	Энеолит, раннее железо, средневековье	Шульга П.И. 1987 г.	-
837.	231.	Озерное VIII, поселение	Расположено у склона в 1,1 км к ССЗ от с. Озерное	Раннее железо, средневековье	Шульга П.И. 1987 г.	-
838.	232.	Озерное IX, поселение	Расположено в логу в 1,2 км к ССЗ от с. Озерное	Раннее железо	Шульга П.И. 1987 г.	-
839.	233.	Озерное X, поселение	Расположено в логу в 300 м к СВ от с. Озерное	Раннее железо	Шульга П.И. 1987 г.	-
840.	234.	Озерное XIII, курганый могильник	Расположен внебольшом логу в 2,5 км от с. Озерное, в 70 м к северу от дороги Озерное – Теньга. Географические координаты по GPS-приемнику: N-50°53'52,0", E-85°35'06,2".	Раннескифское время	Исследовала Трифанова С.В. 2003 г.	-
841.	235.	Озерное, олений камень	Находится на распаханном поле в 200 м к Ю от с. Озерное, на правом берегу р. Теньга	Датировка не установлена	-	-
842.	236.	Озерное, олений камень	Находится в силосной яме в 2 км к ЮВ от с. Озерное	Датировка не установлена	-	-
843.	237.	Ойык Оозы, петроглифы	Находятся в 13-13,5 км от с.Иодро, вниз по левому берегу р. Чуя в незначительном по размерам безымянном логу перед урочищем Ойык Оозы на скалах оконечности невысокого горного хребта, спустившегося перпендикулярно к реке Чуя	Древнетюркское время	-	-
844.	238.	Ойык Оозы 1, могильник	Расположен в 14-14,5 км от с.Иодро, вниз по левому берегу р. Чуя, в урочище Ойык Оозы на надпойменной террасе левого берега р. Чуя. Условной «границей», разделяющей урочище Ойык Оозы и урочище Узун Атту-Ашкайакту, служит бом Саксы	Предположительно – эпоха раннего железа	-	-

845.	239.	Ойык Оозы 2, могоильник	Расположен в 13-13,5 км от с.Июдро, вниз по левому берегу р. Чуя, в незначительном по размерам безымянном логоу перед урочищем Ойык Оозы на пологом склоне оконечности невысокого горного хребта с петроглифами, являющегося одновременно левобережной террасой р. Чуя	Период раннего средневековья	-	-
846.	240.	Онгудай, петроглифы	Расположены в окрестностях с.Онгудай, у гор, окружающих долину нижнего течения р. Урсул	Датировка не установлена	Исследовал Кубарев В.Д. в 1992 г.	Кубарев В.Д., Маточкин Е.П. Петроглифы Алтая. – Новосибирск, 1992.
847.	241.	Онгудай, курганный могоильник	Расположен в 2 км восточнее с.Онгудай, правый берег р. Урсул	Датировка не установлена	-	-
848.	242.	Онгудай I, могоильник	Расположен в 3 км к юго-востоку от центра с.Шашикман Онгудайского района, на левобережье р.Урсул, слева от автодороги Новосибирск – Ташанта на подножье небольшого останца. Географические координаты памятника по GPS-приемнику: N – 50°46'20,4"; E – 086°05'24,5". Высота 899 м над уровнем моря (по балтийской системе высот)	Датировка не установлена	Исследовал Соёнов В.И. в 2003 г.	Соёнов В.И. Отчет об археологических исследованиях в Горном Алтае. – Горно-Алтайск, 2003. Бородовский А.П., Ойношев В.П., Соёнов В.И., Суразаков А.С., Танкова М.В. Древности Чуйского тракта. – Горно-Алтайск, 2005. – 102 с.
849.	243.	Онгудай II, могоильник	Расположен в 2,9 км к юго-востоку от центра с.Шашикман Онгудайского района, в 4,6 км к северо-западу от центра с.Онгудай, на левобережье р.Урсул, слева от автодороги Новосибирск – Ташанта. Географические координаты памятника по GPS-приемнику: N – 50°46'19,5"; E – 086°05'18,0". Высота 885 м над уровнем моря (по балтийской системе высот)	Датировка не установлена	Исследовал Соёнов В.И. в 2003 г.	Соёнов В.И. Отчет об археологических исследованиях в Горном Алтае. – Горно-Алтайск, 2003. Бородовский А.П., Ойношев В.П., Соёнов В.И., Суразаков А.С., Танкова М.В. Древности Чуйского тракта. – Горно-Алтайск, 2005. – 102 с.
850.	244.	Онгудай III, могоильник	Расположен в 3,1 км к юго-востоку от центра с.Шашикман Онгудайского района, в 4,4 км к северо-западу от центра с.Онгудай, на левобережье р.Урсул, слева от автодороги Новосибирск – Ташанта, в 35 м к юго-востоку от крайнего юго-восточного кургана памятника Онгудай II. Географические координаты памятника по GPS-приемнику: N – 50°46'15,5"; E – 086°05'27,8". Высота 894 м над уровнем моря (по балтийской системе высот)	Предположительно – пазырыкская культура эпохи раннего железа	Исследовал Соёнов В.И. в 2003 г.	Соёнов В.И. Отчет об археологических исследованиях в Горном Алтае. – Горно-Алтайск, 2003. Бородовский А.П., Ойношев В.П., Соёнов В.И., Суразаков А.С., Танкова М.В. Древности Чуйского тракта. – Горно-Алтайск, 2005. – 102 с.
851.	245.	Онгудай IV, могоильник	Расположен в 3,1 км к юго-востоку от центра с.Шашикман Онгудайского района, в 4,4 км к северо-западу от центра с.Онгудай, на левобережье р.Урсул, слева от автодороги Новосибирск – Ташанта, в 100 м к востоку-юго-	Предположительно – пазырыкская культура эпохи раннего железа	Исследовал Соёнов В.И. в 2003 г.	Соёнов В.И. Отчет об археологических исследованиях в Горном Алтае. – Горно-Алтайск, 2003. Бородовский А.П., Ойношев В.П., Соёнов В.И., Суразаков А.С., Танкова М.В. Древности Чуйского



			востоку от памятника Онгудай I. Географические координаты памятника по GPS-приемнику: N – 50°46'18,6"; E – 086°05'32,1". Высота 892 м над уровнем моря (по балтийской системе высот)			тракта. – Горно-Алтайск, 2005. – 102 с.
852.	246.	Онгудай V, могильник	Расположен в 3,2 км к юго-востоку от центра с.Шашикман Онгудайского района, в 4,3 км к северо-западу от центра с.Онгудай, на левобережье р.Урсул, слева от автодороги Новосибирск – Ташанта, в 100 м к востоку-юго-востоку от памятника Онгудай IV. Географические координаты памятника по GPS-приемнику: N – 50°46'15,8"; E – 086°05'32,8". Высота 889 м над уровнем моря (по балтийской системе высот)	Предположительно – пазырыкская культура эпохи раннего железа	Исследовал Соёнов В.И. в 2003 г.	Соёнов В.И. Отчет об археологических исследованиях в Горном Алтае. – Горно-Алтайск, 2003. Бородовский А.П., Ойношев В.П., Соёнов В.И., Суразаков А.С., Танкова М.В. Древности Чуйского тракта. – Горно-Алтайск, 2005. – 102 с.
853.	247.	Онгудай VI, могильник	Расположен в 3,3 км к юго-востоку от центра с.Шашикман Онгудайского района, в 4,2 км к северо-западу от центра с.Онгудай, на левобережье р.Урсул, слева от автодороги Новосибирск – Ташанта, в 150 м к юго-востоку от памятника Онгудай III. Географические координаты памятника по GPS-приемнику: N – 50°46'12,6"; E – 086°05'31,7". Высота 889 м над уровнем моря (по балтийской системе высот)	Предположительно – пазырыкская культура эпохи раннего железа	Исследовал Соёнов В.И. в 2003 г.	Соёнов В.И. Отчет об археологических исследованиях в Горном Алтае. – Горно-Алтайск, 2003. Бородовский А.П., Ойношев В.П., Соёнов В.И., Суразаков А.С., Танкова М.В. Древности Чуйского тракта. – Горно-Алтайск, 2005. – 102 с.
854.	248.	Онгудай VII, могильник	Расположен в 3,8 км к северо-западу от центра с.Онгудай, на левобережье р.Урсул, слева от автодороги Новосибирск – Ташанта. Географические координаты памятника по GPS-приемнику: N – 50°46'06,5"; E – 086°05'43,0". Высота 894 м над уровнем моря (по балтийской системе высот)	Датировка не установлена	Исследовал Соёнов В.И. в 2003 г.	Соёнов В.И. Отчет об археологических исследованиях в Горном Алтае. – Горно-Алтайск, 2003. Бородовский А.П., Ойношев В.П., Соёнов В.И., Суразаков А.С., Танкова М.В. Древности Чуйского тракта. – Горно-Алтайск, 2005. – 102 с.
855.	249.	Онгудай VIII, могильник	Расположен в 3,7 км к северо-западу от центра с.Онгудай, на левобережье р.Урсул, слева от автодороги Новосибирск – Ташанта на склоне	Предположительно – скифская и гунно-сарматская эпохи	Исследовали Соёнов В.И., Трифанова С.В. в 2003 г.	Соёнов В.И. Отчет об археологических исследованиях в Горном Алтае. – Горно-Алтайск, 2003. Трифанова С.В. Отчет об археологических разведках в Онгудайском и Улаганском районах Республики Алтай в 2003 году. Бородовский А.П., Ойношев В.П., Соёнов В.И., Суразаков А.С., Танкова М.В. Древности Чуйского тракта. – Горно-Алтайск, 2005. – 102 с.
856.	250.	Онгудай IX, могильник	Расположен в 3,5 км к северо-западу от центра с.Онгудай, на левобережье р.Урсул, слева от автодороги Новосибирск – Ташанта.	Датировка не установлена	Исследовал Соёнов В.И. в 2003 г.	Соёнов В.И. Отчет об археологических исследованиях в Горном Алтае. – Горно-Алтайск, 2003.

			Географические координаты памятника по GPS-приемнику: N – 50°46'06,5"; E – 086°05'43,0". Высота 894 м над уровнем моря (по балтийской системе высот)			Бородовский А.П., Ойношев В.П., Соёнов В.И., Суразаков А.С., Танкова М.В. Древности Чуйского тракта. – Горно-Алтайск, 2005. – 102 с.
857.	251.	Оросительная система у с. Туекта	Начинается в 7 км к северо-западу от с. Туекта в логу Мухорта на левом берегу р. Туекта, заканчивается на юговосточной окраине с. Туекта	Датировка не установлена	Исследовал Торусhev Э.Г. в 2004 г.	-
858.	252.	Оросительная система у с. Курота	Начинается в местности Нижняя Талда примерно в 10 км от с. Курота	Датировка не установлена	Исследовал Торусhev Э.Г. в 2003 г.	-
859.	253.	Оросительная система у с. Шашикман	Начинается от с. Шашикман в местности Карасу, проходит по логу Сары-Кобы и Сайломаны	Датировка не установлена	Исследовал Торусhev Э.Г. в 2003 г.	-
860.	254.	Оросительная система у с. Онгудай	Начинается от р. Онгудайка в 3-4 км от с. Онгудай выше по течению, проходит по южной окраине села Онгудай	Датировка не установлена	Исследовал Торусhev Э.Г. в 2003 г.	-
861.	255.	Оросительная система у с. Улита	Начинается от р. Улита в 2км от с. Улита, проходит восточнее села	Датировка не установлена	Исследовал Торусhev Э.Г. в 2003 г.	-
862.	256.	Оросительная система у с. Хабаровка	Начинается от р. Малый Ильгумень в логу Сары-Кобы, проходит по местностям Чике, Михайлов лог, Ойбок, Атойдой	Датировка не установлена	Исследовал Торусhev Э.Г. в 2003 г.	-
863.	257.	Оросительный канал «Аргымайский»	Начинается в урочище Буландык, проходит по устью лога Сары-Кобы, по северной окраине с. Теньга, по устью лога Шанжарой	Датировка не установлена	Исследовал Торусhev Э.Г. в 2004 г.	-
864.	258.	Оросительный канал у с. Малый Яломан	Расположен на левобережной террасе р. Катунь ввехом по р. Малый Яломан к югу от села Малый Яломан	Датировка не установлена	Исследовал Торусhev Э.Г. в 2004 г.	-
865.	259.	Сакыйла, петроглифы	Окрестности с. Белый Бом, урочище Сакыйла	Предположительно, бронзовый век	Исследовал Кадиков Б.Х. в 2000 г.	Кадиков Б.Х. Отчет о работе археологического отряда Бийского краеведческого музея им. В.В. Бианки по копированию наскальных рисунков, находящихся на территории Республики Алтай в 2000 году.
866.	260.	Сальдяр II, погребально-поминальный комплекс	Расположен в одноименном урочище на правом берегу р. Катунь в 6 км к северо-западу с. Малый Яломан	II-I половина IV в. н.э.	Исследовал Могильников В.А. Суразаков А.С. в 1990 г.	Серегин Н.Н., Матренин С.С. Археологические комплексы Алтая II в. до н.э. – XI в. н.э.: история исследований и основные аспекты интерпретации: монография. – Барнаул: Азбука, 2014. – 230 с.
867.	261.	Сардыма, одиночный курган	Расположен на правобережной террасе р. Чуя в 30 м к северо-востоку от реки. Географические координаты по GPS-приемнику: N – 50°19.44,5'; E – 087°28.26,8'	Датировка не установлена	Исследовал Соёнов В.И. в 2003 г.	-
868.	262.	Сары-Бел,	Расположен в 5 км к ВЮВ от с.Купчегень на	Кара-	-	Соёнов В.И. Отчет об археологических

		могильник	левом берегу р.Большой Ильгумень на седловине, расположенной примерно в 300-400 м над уровнем долины	Кобинский тип скифской эпохи, булан-кобинский тип гунно-сарматской эпохи		исследования в Онгудайском районе Республики Алтай в 1995 году. Серегин Н.Н., Матренин С.С. Археологические комплексы Алтая II в. до н.э. – XI в. н.э.: история исследований и основные аспекты интерпретации: монография. – Барнаул: Азбука, 2014. – 230 с.
869.	263.	Сары-Кобы, петроглифический комплекс	Находятся в 2 км вправо от петроглифического комплекса Сутерлю, в 400 м на юго-запад от стоянки	Датировка не установлена	Исследовал Дворников Э.П. в 2007 г.	Кубарев В.Д., Маточкин Е.П. Петроглифы Алтая. – Новосибирск, 1992. Дворников Э.П. Отчет об археологических разведках долины р. Каракол Онгудайского района Республики Алтай в 2007 г. Открытый лист № 549 от 2007 г.
870.	264.	Сары-Кобы, петроглифы	Находятся в 1,5-1,6 км к ССЗ от с. Онгудай. Географические координаты по GPS-приемнику: N – 50°46.379'; E – 086°05.541'	Древнетюркское время	-	-
871.	265.	Сары-Кобы, петроглифы	Находятся в 1,5-1,8 км к ССЗ от с. Онгудай в верховьях лога Сары-Кобы. Географические координаты по GPS-приемнику: N – 50°46.552'; E – 086°06.497'	Раннее средневековье	-	-
872.	266.	Сары-Кобы, олений камень	Расположен в 1,5-1,8 км ССЗ от с. Онгудай на самой вершине относительно узкого одного из распадков лога Сары-Кобы. Географические координаты по GPS-приемнику: N-50°46.406', E-086°05.875'. Высота 922,5 м над уровнем моря	Эпоха раннего железа	-	-
873.	267.	Сатакулар, ритуальный комплекс	Расположен на правом берегу р. Аргут, в 1,5 км выше ручья Сатакулар	Тюркское время	Исследовал Кубарев В.Д. в 1984 г.	Серегин Н.Н., Шелепова Е.В. Тюркские ритуальные комплексы Алтая (2-я половина I тыс. н.э.): систематизация, анализ, интерпретация. – Барнаул: Азбука, 2015. – 168 с.
874.	268.	Сатанай Сас, могильник	Расположен на первой надпойменной террасе правых берегов рек Каракол и Урсул, в 1,3-1,5 км к СВ от с. Бичикту-Бом, в 1,5-1,9 км к ЮЗ от с. Каракол. Географические координаты по GPS-приемнику кургана № 3: N – 50°47.999'; E – 085°56.217'	Предварительно – эпоха раннего железа	-	-
875.	269.	Семисарт-1, могильник	Расположен в 4-5 км по дороге от с. Ело в с. Каярлык	Датировка не установлена	-	-
876.	270.	Семисарт-3, могильник	Расположен в 8-9 км по дороге от с. Ело на перевал Кулада, на второй надпойменной террасе р. Семисарт, являющейся одновременно террасой рч. Алтайры, который при выходе из урочища Алтайры распадается на два русла. Терраса подвергалась распашке	Афанасьевская культура (?) II пол. III тыс. до н.э. (?)	-	-

877.	271.	Семисарт-4, могильник	Расположен в 2-3 км к ЮЗ от с.Каярлык, на первой и второй надпойменной террасах р. Семисарт	Афанасьевская культура (?)	-	-
878.	272.	Семисарт-5, могильник	Расположен в 2-3 км к СВ от с.Каярлык, на первой правобережной террасе р. Семисарт. Поверхность террасы подвергалась распашке	Афанасьевская культура (?)	-	-
879.	273.	Семисарт-6, могильник	Находится на первой надпойменной террасе р. Семисарт, ограниченной с севера скальными возвышенностями, с юга поймой р. Семисарт	Афанасьевская культура (?)	-	-
880.	274.	Семисарт-7, могильник	Находится на первой надпойменной террасе р. Семисарт, в 2-3 км к СВ от с. Каярлык	Афанасьевская культура (?)	-	-
881.	275.	Семисарт-9, могильник	Находится на первой надпойменной террасе р. Семисарт, в 2-3 км к С от с. Каярлык, в непосредственной близости от дороги на перевал Кулада	Афанасьевская культура (?)	-	-
882.	276.	Сеп, одиночный курган	Расположен в 4-4,3 км к ЮВ от с. Белый Бом, выше по течению р. Чуя, на мысу левой коренной террасы р. Чуя, в урочище Сеп, приблизительно в 200 м к СЗ ниже зимней животноводческой стоянки. Географические координаты по GPS-приемнику: N – 50°20.164'; E – 087°04.385'	Датировка не установлена	-	-
883.	277.	Сеп, древние оросительные каналы	Находятся на площади могильника Сеп 1. Фрагмент арыка (сувака) имеет координаты: N – 50°19.982'; E – 087°04.693'	Датировка не установлена	-	-
884.	278.	Сеп 1, могильник	Расположен в 4,5-5 км к ЮВ от с. Белый Бом, выше по течению р. Чуя, на краю левой коренной террасы р. Чуя, в логу Сеп, в средней его части, у подножия горы. Через площадь могильника проходит линия ЛЭП (параллельно краю левой надпойменной террасы р. Чуя). Географические координаты кургана 1 по GPS-приемнику: N – 50°20.056'; E – 087°04.536'	Датировка не установлена	-	-
885.	279.	Сутерлю, петроглифический комплекс	Расположен на правой стороне автодороги, 100 м после дорожного указателя (8 км), в 4 м от обочины на высоком выступе, состоит из композиции общими размерами 3 х 2 м	Датировка не установлена	Исследовал Дворников Э.П. в 2007 г.	Дворников Э.П. Отчет об археологических разведках долины р. Каракол Онгудайского района Республики Алтай в 2007 году. Открытый лист № 549 от 2007 г.
886.	280.	Сеттерли, петроглифы	Расположены в верховьях р. Каракол	Датировка не установлена	О рисунках этого урочища или горы упоминается один раз в кратком сообщении Е.М. Тошачковой	Кубарев В.Д., Маточкин Е.П. Петроглифы Алтая. – Новосибирск, 1992.

887.	281.	Согодек, древнетюркская руническая надпись	Находится в логу Согодек, располагается на вершине горы	Древнетюркское время	-	-
888.	282.	Содон-Таш, одиночный курган	Расположен в 3,5-4 км к В от с. Улита, в 500-600 м к В от могильника Содон-Таш 2. Географические координаты кургана №1 по GPS-приемнику: N – 50°43.243'; E – 086°14.631'	Предположительно – эпоха раннего железа	-	-
889.	283.	Сору, петроглифы	Правый берег р. Каракол, в 5-6 км выше с. Кулада, в небольшом урочище Нижняя Сору	Датировка не установлена	-	Кубарев В.Д., Маточкин Е.П. Петроглифы Алтая. – Новосибирск, 1992.
890.	284.	Степушка, петроглифы	Расположены в 15 км от устья Урсула (левый приток Катуня) и в 3 км от дер. Степушка (ныне реорганизована) на скальном останце	Датировка не установлена	-	Кубарев В.Д., Маточкин Е.П. Петроглифы Алтая. – Новосибирск, 1992.
891.	285.	Степушка-1, курганный могильник	Расположен на правом берегу р. Урсул в 150 м от русла реки, в черте бывшего с. Степушка. Памятник занимает третью надпойменную террасу, возвышаясь на 25 м над уровнем реки. Терраса вытянута по линии север – юг и имеет мысовидные очертания с плоской поверхностью	Гунно-сарматское время	Открыл Мамадаков Ю.Т. в 2010 г. Исследовал Шмидт А.В. в 2010 г.	Шмидт А.В. Отчет о проведении археологических исследований на объектах культурно-исторического наследия Степушка-1 и Эне-Межелик-1, подпадающих в зону строительства примыкания к автомобильной дороге М-52 «Чуйский тракт» на км 651 в районе урочища реки Урсул в Онгудайском районе Республики Алтай в 2010 году. Серегин Н.Н., Матренин С.С. Археологические комплексы Алтая II в. до н.э. – XI в. н.э.: история исследований и основные аспекты интерпретации: монография. – Барнаул: Азбука, 2014. – 230 с.
892.	286.	Степушка-2, могильник	Расположен на правом берегу р. Урсул в черте бывшего с. Степушка	Гунно-сарматское время	Мамадаков Ю.Т. 2010 г. Исследовал Соёнов В.И. в 2010 г.	Соёнов В.И. Археологическое исследование объектов культурно-исторического наследия на памятниках Степушка-2 и Эне-Межелик, попадающих в зону строительства примыкания к автомобильной дороге М-52 «Чуйский тракт» на км 651 в районе урочища реки Урсул в 2010 году. Серегин Н.Н., Матренин С.С. Археологические комплексы Алтая II в. до н.э. – XI в. н.э.: история исследований и основные аспекты интерпретации: монография. – Барнаул: Азбука, 2014. – 230 с.
893.	287.	Степушка-3, поселение	Расположен на правом берегу р. Урсул в черте бывшего с. Степушка, в 100 м к северо-востоку от могильника Степушка-1	Предположительно, эпоха раннего железного века	Шмидт А.В. 2010 г.	Шмидт А.В. Отчет о проведении археологических исследований на объектах культурно-исторического наследия Степушка-1 и Эне-Межелик-1, подпадающих в зону строительства примыкания к автомобильной дороге М-52 «Чуйский тракт» на км 651 в районе урочища реки Урсул в Онгудайском районе Республики Алтай в 2010 году.
894.	288.	Сыгын-Муус,	Расположен в местности Сыгын-Муус, в 3,5 км	Предположительно	Телеков Г.С., 2017	Телеков Г.С. Отчет об археологических разведках

		могильник	северо-западнее от населенного пункта Купчегень, в 2,5 км севернее автомобильной дороги федерального значения Р-256 (М-52) «Чуйский тракт», на территории Купчегенского сельского поселения, в 80 м восточнее от левого берега ручья Сыгын-Муус, в 25 м северо-восточнее от строений животноводческой фермы, на краю слона горы. Основные географические координаты (WGS-84): N-50°39.709', E-086°24.289'; N-50°39.716', E-086°24.294'; N-50°39.719'; E-086°24.301', N-50°39.719', E-086°24.310'; N-50°39.722', E-086°24.326'; N-50°39.723', E-086°24.339'; N-50°39.692', E-086°24.316'.	льно относится к сфкифскогму времени (пазырыкская культура Горного Алтая)	год	на территории Онгудайского района Республики Алтай в 2017 году. – Горно-Алтайск, 2017.
895.	289.	Сырнак, могильник	Расположен в 2-2,5 км к ЗСЗ от с. Белый Бом, вниз по левому берегу р. Чуя в урочище Сырнак на коренной террасе левого берега р. Чуя. Географические координаты кургана № 1 по GPS-приемнику: N – 50°22.836'; E – 087°00.925'	Предположительно –эпоха раннего железа, раннего средневековья	-	-
896.	290.	Сырнак, древнее культовое место с петроглифами	Расположено в 2-2,5 км к ЗСЗ от с. Белый Бом, вниз по левому берегу р. Чуя, на левом берегу высохшей речки Сырнак в урочище Сырнак на относительно плоской восточной стороне скалы, вытянутой по оси север – юг. Географические координаты по GPS-приемнику: N – 50°22.679'; E – 087°00.986'	Датировка не установлена	-	-
897.	291.	Талда, петроглифы	Расположены в 3 км от с. Нижняя Талда около фермы в долине р. Талда	Датировка не установлена	-	-
898.	292.	Талда-I, поселение	В 1,5 км к северу от с. Талда	Раннее железо, средневековье	Исследовал Шульга П.И. в 1985 г.	-
899.	293.	Талда Кур Айры, могильник	Расположен на пологом склоне широкого лога, плавно переходящего в склон горы (правобережье р. Талду правого притока р. Урсул) в 3,5-4 км к С от с. Онгудай. Географические координаты по GPS-приемнику кургана № 1: N – 50°46.664'; E – 086°09.932'	Датировка не установлена	-	-
900.	294.	Тебе-Кудюр 3, могильник	Расположен в 5,8-6,0 км к ВСВ от с. Онгудай, в 80-100 м к ЮВ от могильника Тебе-Кудюр 2. Географические координаты двух крайних точек памятника (восточная и западная) по GPS-приемнику: N – 50°44.534'; E	Датировка не установлена	-	-

			– 086°13.532' и N – 50°44.541'; E – 086°13.537'			
901.	295.	Тебе-Кудюр 4, могильник	Расположен около 100-120 м ВСВ от могильника Тебе-Кудюр 3. Географические координаты кургана № 1 по GPS-приемнику: N – 50°44.600'; E – 086°13.628'	Датировка не установлена	-	-
902.	296.	Тебелю-I, курганная группа	Расположена в 2,5 км к ЮВ от с.Инегень	Датировка не установлена	-	-
903.	297.	Тебелю-II, курганная группа	Расположена в 4 км к ЮВ от с.Инегень	Датировка не установлена	-	-
904.	298.	Текпенек, древнетюркская руническая надпись	Находится на северном склоне горной гряды Текпенек, которая находится между селами Боочи и Кулада	Древнетюркское время	-	-
905.	299.	Теньга I, могильник	Расположен на второй надпойменной террасе правого берега р. Урсул, в 1 км к ЮЗ от с. Теньга	Датировка не установлена	-	-
906.	300.	Теньга II могильник	Расположен на второй надпойменной террасе правого берега р.Урсул, в 1 км к ЮЗ от с. Теньга	Датировка не установлена	-	-
907.	301.	Теньга III могильник	Расположен на первой надпойменной террасе р. Урсул, в 2-3км к ЮЗ от с. Теньга, в 1-2 км к СВ от с. Кара-Коба. Терраса подвергалась распашке	Датировка не установлена	-	-
908.	302.	Теньга IV, могильник	Расположен на первой правобережной террасе правого берега р.Урсул, в 2,5-3,5 км к ЮЗ от с.Теньга, в 1,5-2,5 км к В от с. Кара-Коба	Датировка не установлена	-	-
909.	303.	Теньга V, могильник	Расположен в 1 км к В от центра с. Теньга, в 0,2 км к северу от р. Урсул на левом берегу, в 1,4 км к северо-востоку от слияния рек Урсул и Теньга. Географические координаты по GPS-приемнику GARMIN-12: N – 50°50'31,1"; E – 085°40'42,2". Высота над уровнем моря 953 м	Предварительно – эпоха раннего железа и древнетюркское время	Исследовала Трифанова С.В. в 2004 г.	Трифанова С.В. Отчет об археологических разведках в долине р. Теньга, правого притока р. Урсул и в в ерхнем течении р. Урсул в Онгудайском районе Республики Алтай в 2004 году.
910.	304.	Теньга VI, могильник	Расположен в 1,4 км к востоку от центра с. Теньга, в 0,25 км к северу от р.Урсул на левом берегу, в 1,9 км к северо-востоку от слияния рек Урсул и Теньга. Географические координаты по GPS-приемнику GARMIN-12: N-50°50'35,91"; E-085°40'46,8". Высота над уровнем моря 972 м	Предварительно – эпоха раннего железа и древнетюркское время	Исследовала Трифанова С.В. в 2004 г.	Трифанова С.В. Отчет об археологических разведках в долине р. Теньга, правого притока р. Урсул и в в ерхнем течении р. Урсул в Онгудайском районе Республики Алтай в 2004 году.
911.	305.	Тепкиш, могильник	Расположен в 1,5 км СЗ моста через р. Катунь в с. Иня, на левом берегу реки	Конец II – начало I тыс. до н.э.	Исследовал Соёнов В.И. в 1991, 1999 гг.	Соёнов В.И. Археологические раскопки могильника Тепкиш у с. Иня Онгудайского района. Отчет. Архив АКИН. – Горно-Алтайск, 2000.
912.	306.	Тоботой, петроглифы	Левый приток р. Урсул, выше с.Ело	Датировка не установлена	-	Кубарев В.Д., Маточкин Е.П. Петроглифы Алтая. – Новосибирск, 1992.
913.	307.	Тожан, скальное	Урочище Тожан, в 2 км к северо-востоку от с.	Предположите	Исследовал	Кочеев В.А. Научный отчет об археологических

		одиночное захоронение	Ело, в 20-30 м выше подножья горы Межелик	льно, вторая половина второго тысячелетия до н.э.	Кочеев В.А. в 1982 г.	исследованиях в Горно-Алтайской автономной области в 1982 г.
914.	308.	Тоношту-Кобы (Тёл-Кобы), петроглифы	Расположены на левом берегу р.Каракол в окрестностях с. Бичикту-Бом справа от г. Бичикту-Бом в межгорной котловине. Межгорная долина Тоношту-Кобы начинается на второй надпойменной террасе, на расстоянии 270-300 м от с. Бичикту-Бом к северу	Разновременны е	Исследовал Штанов Е.С. в 2008 г.	Штанов Е.С. Отчет об археологических разведках на территории Онгудайского района Республики Алтай. Открытый лист № 651 от 11.06.2008 г.
915.	309.	Третий Межелик, могильник	Расположен в 2-2,5 км ЮВ с. Ело у юго-восточного подножия скальной возвышенности Третий Межелик. С восточной стороны могильное поле ограничено возвышенностью Третий Межелик, с юго-западной и западной – отрогами хребта	Афанасьевская культура II пол. III тыс. до н.э.	-	-
916.	310.	Тузаков лог- I, поселение	В логу на левом берегу р.Урсул в 1,7 км к северо-западу от кладбища с.Туекта	Предположите льно, ранний железный век	Исследовал Шульга П.И. в 1987 г.	-
917.	311.	Тузаков лог-II, поселение	На левом берегу Урсула в логу у склона, в 300 м к востоку от поселения Тузаков лог-I	Предположите льно, ранний железный век	Исследовал Шульга П.И. в 1987 г.	-
918.	312.	Туекта III, древнетюркская руническая надпись	Находится на юго-восточной гряде, близ могильного поля Туекта	Древнетюркско е время	-	-
919.	313.	Туекта IV, древнетюркская руническая надпись	Находится на юго-восточной гряде, близ некрополя Туекта	Древнетюркско е время	-	-
920.	314.	Туекта-III, поселение	В узком логу на левом берегу р. Урсул к северо-востоку от цепочки Больших Туектинских курганов, в 1 км от с. Туекта	Раннее железо	Исследовал Шульга П.И. в 1987 г.	-
921.	315.	Туэкта, петроглифический комплекс	Расположены в устье р. Каракол (правый приток Урсула), близ с.Туекта	Датировка не установлена	-	Кубарев В.Д., Маточкин Е.П. Петроглифы Алтая. – Новосибирск, 1992.
922.	316.	Тыттугем, могильник	Расположен на правом берегу р. Тыттугем в пределах 843 км Чуйского тракта и в 40 м к ЮЗ от полотна дороги. Географические координаты по GPS-приемнику: N – 50°10'52,2"; E – 088°07'36,7", высота над уровнем моря – 1608 м	Датировка не установлена	Исследовал Суразаков А.С. в 2003 г.	Бородовский А.П., Ойношев В.П., Соёнов В.И., Суразаков А.С., Танкова М.В. Древности Чуйского тракта. – Горно-Алтайск, 2005. – 102 с.
923.	317.	Тыттугой, могильник	Расположен на правобережной террасе р. Чуя в 700 м к северу от реки. Географические координаты по GPS-приемнику: N – 50°20'01,7";	Датировка не установлена	Исследовал Соёнов В.И. в 2003 г.	Бородовский А.П., Ойношев В.П., Соёнов В.И., Суразаков А.С., Танкова М.В. Древности Чуйского тракта. – Горно-Алтайск, 2005. – 102 с.



			Е – 087°07'17,8"			
924.	318.	Убан Кобы, могильник	Расположен в 7-8 км к ЗСЗ от с.Малый Яломан, на правом коренном берегу р. Катунь (относительно ровная терраса р. Катунь постепенно переходит в пологий склон горы), в устье лога Убан- Кобы. Географические координаты кургана № 2 по GPS-приемнику: N – 50°34.259'; E – 086°33.278'	Предварительн о –эпоха раннего средневековья	-	-
925.	319.	Узун Ашкайакту, могильное поле	Расположено в 15-15,5 км от с.Иодро, вниз по левому берегу р.Чуя, в урочище Узун Атту-Ашкайакту на надпойменной террасе левого берега р. Чуя, плавно переходящей в склон горы (условной «границей», разделяющей урочище Алтыгы Ашкайакту и урочище Узун Атту-Ашкайакту, служит естественный скальный прижим к р. Чуя). Географические координаты кургана № 1 группы 1 по GPS-приемнику: N – 50°24.017'; E – 086°47.433'	Разновременн о	-	-
926.	320.	Улита, могильное поле	Расположен в 3,5-4 км к юго-востоку от с. Ело, неподалеку от места впадения р. Улиты в р. Урсул	III-IV вв. до н.э.	Исследовал Мамадаков Ю.Т. в 1987 г.	Серегин Н.Н., Матренин С.С. Археологические комплексы Алтая II в. до н.э. – XI в. н.э.: история исследований и основные аспекты интерпретации: монография. – Барнаул: Азбука, 2014. – 230 с.
927.	321.	Улита-I, курганная группа	Расположена на левом берегу р.Катунь, в 1 км к ЮВ от устья р.Улита	Датировка не установлена	-	-
928.	322.	Улита-II, курганная группа	Расположена на левом берегу р.Катунь, в 1 км к С от устья р.Улита	Датировка не установлена	-	-
929.	323.	Уркош-I, погребально-поминальный комплекс	Находится на левом берегу Катунь в урочище Уркош, в 5,4 км к север-северо-западу с. Малый Яломан	Булан-Кобинская культура гунно-сарматского времени	Исследовал Матренин С.С. в 2004 г.	Матренин С.С. Отчет о проведении археологической разведки в Онгудайском районе Республики Алтай в полевом сезоне 2004 года. Открытый лист № 527 от 15.06.2004 г.
930.	324.	Уркош-II, погребально-поминальный комплекс	Находится в 2,67 км на север от моста через р. Большой Яломан, по которому проходит полотно Чуйского тракта, в 530 м на запад-северо-запад от Чуйского тракта. От кургана № 2 данного могильника на восток-северо-восток до некрополя Уркош-I – 230 м	Предположит ельно, скифское время или период раннего средневековья	Исследовал Матренин С.С. в 2004 г.	Матренин С.С. Отчет о проведении археологической разведки в Онгудайском районе Республики Алтай в полевом сезоне 2004 года. Открытый лист № 527 от 15.06.2004 г.
931.	325.	Уркош-III, погребально-поминальный комплекс	Располагается в 5 км на север-северо-запад от с. Малый Яломан, в 2,5 км на север от моста через р. Большой Яломан, по которому проходит полотно Чуйского тракта, в 180 м на юго-запад от могильника Уркош-II	Предположит ельно, скифское время или период раннего средневековья	Исследовал Матренин С.С. в 2004 г.	Матренин С.С. Отчет о проведении археологической разведки в Онгудайском районе Республики Алтай в полевом сезоне 2004 года. Открытый лист № 527 от 15.06.2004 г.

932.	326.	Уркош-IV, могильник	Расположен в 2,4 км на северо-северо-запад от моста через р. Большой Яломан, по которому проходит Чуйский тракт, в 0,77 км к западу от автомагистрали (Чуйский тракт)	Датировка не установлена	Исследовал Матренин С.С. в 2005 г.	Матренин С.С. Отчет об археологических разведках в Онгудайском и Чемальском районах Республики Алтай в полевом сезоне 2005 года.
933.	327.	Уркош-V, могильник	Расположен в 3 км на северо-северо-восток от моста через р. Большой Яломан, по которому проходит полотно Чуйского тракта.	Предположительно, скифское время или средневековье	Исследовал Матренин С.С. в 2005 г.	Матренин С.С. Отчет об археологических разведках в Онгудайском и Чемальском районах Республики Алтай в полевом сезоне 2005 года.
934.	328.	Уркош-VI, могильник	Находится в 0,5 км к северо-северо-востоку от могильника Уркош-V, примерно в 0,36 км к западу от Чуйского тракта	Предположительно, пазырыкская культура VI – III вв. до н.э.	Исследовал Матренин С.С. в 2005 г.	Матренин С.С. Отчет об археологических разведках в Онгудайском и Чемальском районах Республики Алтай в полевом сезоне 2005 года.
935.	329.	Уркош-VII, погребально-поминальный комплекс	Расположен в 2,1 км на север от устья р. Большой Яломан, на ровной площадке, представляющей собой левобережную надпойменную террасу р. Катунь аллювиального происхождения. Комплекс находится между 689 и 690 км трассы М-52 (отрезок Чуйского тракта) в направлении на с. Ташанта, в 30 м к западу от этой автомагистрали. В 4,3 км к юго-востоку от объекта расположено с. Малый Яломан. Географические координаты кургана №1 по GPS-приемнику такие: N - 50°32.56'; E - 086°34.523'. Высота над уровнем моря - 749 м	Разновременный	Исследовал Серегин Н.Н. в 2008 г.	Серегин Н.Н. Отчет о результатах проведения археологической разведки в Онгудайском районе Республики Алтай в полевом сезоне 2008 года. Открытый лист № 443 от 30.05.2008 г.
936.	330.	Уркош-VIII, одиночный курган	Расположен в 2,35 км к северу от устья р. Большой Яломан, в 190 м к востоку от Чуйского тракта, между 689 и 690 км этой автомагистрали, и 543 м к северо-востоку от погребально-поминального комплекса Уркош-VII. В 4,55 км на юго-юго-восток от объекта расположено с. Малый Яломан. Географические координаты памятника по GPS-приемнику: N - 50°32.802'; E - 086°34.802'. Высота над уровнем моря – 737 м	Конец IV – начало II тыс. до н.э. (Афанасьевская культура)	Исследовал Серегин Н.Н. в 2008 г.	Серегин Н.Н. Отчет о результатах проведения археологической разведки в Онгудайском районе Республики Алтай в полевом сезоне 2008 года. Открытый лист № 443 от 30.05.2008 г.
937.	331.	Уркош-IX, одиночная ограда	Находится на левобережной террасе р. Катунь, в 2,55 км к северу от устья р. Большой Яломан, в 80 м к западу от Чуйского тракта, между 689 и 690 км этой автомагистрали. Объект расположен в 460 м на северо-запад от	Предположительно – вторая половина V-XI вв. н.э.	Исследовал Серегин Н.Н. в 2008 г.	Серегин Н.Н. Отчет о результатах проведения археологической разведки в Онгудайском районе Республики Алтай в полевом сезоне 2008 года. Открытый лист № 443 от 30.05.2008 г.

			памятника Уркош-VIII. В 100 м от него, на восток-северо-восток находится указатель с отметкой «689 км». В 4,7 км на юг-юго-восток от памятника расположено с. Малый Яломан. Географические координаты по GPS-приемнику: N - 50°32.908'; E - 086°34.527'. Высота над уровнем моря - 733м			
938.	332.	Уркош-X, одиночная оградка	Расположена на левобережной террасе р. Катунь, в 2,65 км к северу от устья р. Большой Яломан, в 25 м к западу от Чуйского тракта, между 688 и 689 км этой автомагистрали. Указатель с отметкой «689 км» находится в 87 м на бго-восток от него. Объект расположен в 100 м на север от памятника Уркош-IX. Село Малый Яломан расположено в 4,8 км на юг-юго-восток от объекта. Географические координаты памятника по GPS-приемнику: N - 50°33.035'; E - 086°34.521'. Высота над уровнем моря – 733 м	Предположительно – период раннего средневековья (вторая половина V-XI вв. н.э.)	Исследовал Серегин Н.Н. в 2008 г.	Серегин Н.Н. Отчет о результатах проведения археологической разведки в Онгудайском районе Республики Алтай в полевом сезоне 2008 года. Открытый лист № 443 от 30.05.2008 г.
939.	333.	Уркош-XI, местонахождение петроглифов	Расположено в 1,7 км на С от устья р. Большой Яломан, на ровной площадке, представляющую собой левобережную надпойменную террасу р. Катунь аллювиального происхождения; между 690 и 691 км трассы М-52 (отрезок Чуйского тракта) в направлении на с. Ташанта, в 95 м к 3 от этой автомагистрали. В 3,9 км к ЮЮВ от объекта расположено с. Малый Яломан. Географические координаты по GPS-приемнику: N - 50°32.329'; E - 086°34.435'. Высота над уровнем моря – 725 м	Разновременное: от эпохи бронзы до этнографического времени	Исследовал Серегин Н.Н. в 2008 г.	Серегин Н.Н. Отчет о результатах проведения археологической разведки в Онгудайском районе Республики Алтай в полевом сезоне 2008 года. Открытый лист № 443 от 30.05.2008 г.
940.	334.	Уркош-XII, местонахождение петроглифов	Расположено в 1,87 км на север от устья р. Большой Яломан, на ровной площадке, представляющую собой левобережную надпойменную террасу р. Катунь аллювиального происхождения; между 690 и 691 км трассы М-52 (отрезок Чуйского тракта) в направлении на с. Ташанта, в 110 м к западу от этой автомагистрали. В 4,1 км к юг-юго-восток от объекта расположено с. Малый Яломан. Географические координаты по GPS-приемнику: N - 50°32.434'; E - 086°34.457'. Высота над уровнем моря – 730 м	Разновременное: от эпохи бронзы до этнографического времени	Исследовал Серегин Н.Н. в 2008 г.	Серегин Н.Н. Отчет о результатах проведения археологической разведки в Онгудайском районе Республики Алтай в полевом сезоне 2008 года. Открытый лист № 443 от 30.05.2008 г.
941.	335.	Урсул I, могильник	Расположен в 2,5 км к востоку-юго-востоку от центра с.ТуктаОнгудайского района, в 1,2 км к	Основную цепочку	Исследовал Соёнов В.И.	Соёнов В.И. Отчет об археологических исследованиях в Горном Алтае. – Горно-Алтайск,

			юго-западу от туектинского мясокомбината, на левобережье р.Урсул, на распаханном поле. Географические координаты памятника по GPS-приемнику: N – 50°49'43,2"; E – 085°54'36,4". Высота 926 м над уровнем моря (по балтийской системе высот)	могильника можно отнести к эпохе раннего железа. Датировка остальных курганов затруднена.	в 2003 г.	2003. Бородовский А.П., Ойношев В.П., Соёнов В.И., Суразаков А.С., Танкова М.В. Древности Чуйского тракта. – Горно-Алтайск, 2005. – 102 с.
942.	336.	Урсул II, могильник	Расположен в 2,8 км к востоку-юго-востоку от центра с.Туекта Онгудайского района, в 1 км к юго-западу от туектинского мясокомбината, на левобережье р.Урсул, слева от автодороги Новосибирск – Ташанта на склоне у подножья горы. Географические координаты памятника по GPS-приемнику: N – 50°49'44,9"; E – 085°54'46,6". Высота 934 м над уровнем моря (по балтийской системе высот)	Датировка не установлена	Исследовал Соёнов В.И. в 2003 г.	Соёнов В.И. Отчет об археологических исследованиях в Горном Алтае. – Горно-Алтайск, 2003. Бородовский А.П., Ойношев В.П., Соёнов В.И., Суразаков А.С., Танкова М.В. Древности Чуйского тракта. – Горно-Алтайск, 2005. – 102 с.
943.	337.	Урсул III, могильник	Расположен в 3 км к востоку-юго-востоку от центра с.Туекта Онгудайского района, на левобережье р.Урсул, справа от автодороги Новосибирск – Ташанта на поле	Предположительно – эпоха раннего железа	Исследовал Соёнов В.И. в 2003 г.	Соёнов В.И. Отчет об археологических исследованиях в Горном Алтае. – Горно-Алтайск, 2003. Бородовский А.П., Ойношев В.П., Соёнов В.И., Суразаков А.С., Танкова М.В. Древности Чуйского тракта. – Горно-Алтайск, 2005. – 102 с.
944.	338.	Урсул IV, могильник	Расположен в 3,1 км к востоку-юго-востоку от центра с.Туекта Онгудайского района, на левобережье р.Урсул, слева от автодороги Новосибирск – Ташанта на склоне вдоль отрога горы. Географические координаты северной части памятника по GPS-приемнику: N – 50°49'36,3"; E – 085°55'00,1". Высота 904 м над уровнем моря (по балтийской системе высот). Координаты южной части памятника: N – 50°49'32,2"; E – 085°55'01,0". Высота 886 м	Северная группа курганов относится к раннескифской эпохе	Исследовал Соёнов В.И. в 2003 г.	Соёнов В.И. Отчет об археологических исследованиях в Горном Алтае. – Горно-Алтайск, 2003. Бородовский А.П., Ойношев В.П., Соёнов В.И., Суразаков А.С., Танкова М.В. Древности Чуйского тракта. – Горно-Алтайск, 2005. – 102 с.
945.	339.	Урсул V, могильник	Расположен в 3,3 км к востоку-юго-востоку от центра с.Туекта Онгудайского района, на левобережье р.Урсул, слева от автодороги Новосибирск – Ташанта на склоне горы. Географические координаты памятника по GPS-приемнику: N – 50°49'31,1"; E – 085°55'12,1". Высота 902 м над уровнем моря (по балтийской системе высот)	Судя по внешнему виду и расположению, объекты могильника в основном относятся к раннескифской	Исследовал Соёнов В.И. в 2003 г.	Соёнов В.И. Отчет об археологических исследованиях в Горном Алтае. – Горно-Алтайск, 2003. Бородовский А.П., Ойношев В.П., Соёнов В.И., Суразаков А.С., Танкова М.В. Древности Чуйского тракта. – Горно-Алтайск, 2005. – 102 с.

				эпохе		
946.	340.	Урсул VI, могильник	Расположен в 3,6 км к востоку-юго-востоку от центра с.Туекта Онгудайского района, на левобережье р.Урсул, у подножья горы на поле. Географические координаты памятника по GPS-приемнику: N – 50°49'23,2"; E – 085°55'16,7". Высота 893 м над уровнем моря (по балтийской системе высот)	Предположительно – эпоха раннего железа	Исследовал Соёнов В.И. в 2003 г.	Соёнов В.И. Отчет об археологических исследованиях в Горном Алтае. – Горно-Алтайск, 2003. Бородовский А.П., Ойношев В.П., Соёнов В.И., Суразаков А.С., Танкова М.В. Древности Чуйского тракта. – Горно-Алтайск, 2005. – 102 с.
947.	341.	Урсул VII, могильник	Расположен в 3,7 км к востоку-юго-востоку от центра с.Туекта Онгудайского района, на левобережье р.Урсул, слева от автодороги Новосибирск – Ташанта на пологом склоне у подножья горы	Датировка не установлена	Исследовал Соёнов В.И. в 2003 г.	Соёнов В.И. Отчет об археологических исследованиях в Горном Алтае. – Горно-Алтайск, 2003. Бородовский А.П., Ойношев В.П., Соёнов В.И., Суразаков А.С., Танкова М.В. Древности Чуйского тракта. – Горно-Алтайск, 2005. – 102 с.
948.	342.	Урсул VIII, могильник	Расположен в 4 км к востоку-юго-востоку от центра с.Туекта Онгудайского района, в 1,8 км к северо-западу от центра с.Каракол, на левобережье р.Урсул, слева от автодороги Новосибирск – Ташанта на пологом склоне. Географические координаты северо-восточной части памятника по GPS-приемнику: N – 50°49'21,0"; E – 085°55'41,5". Высота 930 м над уровнем моря (по балтийской системе высот). Координаты юго-западной части памятника: N – 50°49'17,7"; E – 085°55'30,6". Высота 912 м	Предположительно – эпоха бронзы и раннего железа	Исследовал Соёнов В.И. в 2003 г.	Соёнов В.И. Отчет об археологических исследованиях в Горном Алтае. – Горно-Алтайск, 2003. Бородовский А.П., Ойношев В.П., Соёнов В.И., Суразаков А.С., Танкова М.В. Древности Чуйского тракта. – Горно-Алтайск, 2005. – 102 с.
949.	343.	Урскульские-I, каменные плиты и бабы	Местонахождение не установлено	Датировка не установлена	Исследовал Соёнов В.И. в 2005 г.	Соёнов В.И. Отчет об археологических разведках в Чемальском, Шебалинском, Онгудайском районах Республики Алтай в 2005 году.
950.	344.	Урскульские-II, каменные плиты и изваяния	Местонахождение не установлено	Датировка не установлена	Исследовал Соёнов В.И. в 2005 г.	Соёнов В.И. Отчет об археологических разведках в Чемальском, Шебалинском, Онгудайском районах Республики Алтай в 2005 году.
951.	345.	Усть Аргут, изваяние	Расположено в 200 м от устья р. Аргут. Координаты: N – 50°14'269"; E – 086°40'764". Высота 795 м.	Тюркское время	Исследовал Маточкин Е.П. в 2007 г.	Маточкин Е.П. Изваяние в устье Аргута // Изучение историко-культурного наследия народов Южной Сибири. – Вып. 6. – Горно-Алтайск, 2007. – С. 99-101.
952.	346.	Усть-Каракол, могильник	р. Урсул, напротив впадения р. Каракол	Датировка не установлена	-	-
953.	347.	Усть-Карасу, археологический комплекс	Расположен на левом берегу р. Катунь к востоку от с. Купчегень	Тюркское время	Исследовал Васютин А.С. в 1983 г.	Серегин Н.Н., Шелепова Е.В. Тюркские ритуальные комплексы Алтая (2-я половина I тыс. н.э.): систематизация, анализ, интерпретация. – Барнаул: Азбука, 2015. – 168 с.
954.	348.	Усть-Кожолу I, могильник	Расположен в окрестностях с.Купчегень в логу Усть-Кожолу	Датировка не установлена	-	-

955.	349.	Усть-Кожолу II, могильник	Расположен в окрестностях с. Купчегень в логу Усть-Кожолу	Датировка не установлена	-	-
956.	350.	Усть-Кожолу III, могильник	Расположен в окрестностях с. Купчегень в логу Усть-Кожолу	Датировка не установлена	-	-
957.	351.	Усть-Кожолу IV, могильник	Расположен в окрестностях с.Купчегень в логу Усть-Кожолу	Датировка не установлена	-	-
958.	352.	Усть-Кожолу V, могильник	Расположен в окрестностях с.Купчегень в логу Усть-Кожолу	Датировка не установлена	-	-
959.	353.	Усть-Кожолу VI, могильник	Расположен в окрестностях с.Купчегень в логу Усть-Кожолу	Датировка не установлена	-	-
960.	354.	Усть-Кожолу VII, могильник	Расположен в окрестностях с.Купчегень в логу Усть-Кожолу	Датировка не установлена	-	-
961.	355.	Усть-Кожолу VIII, могильник	Расположен в окрестностях с.Купчегень в логу Усть-Кожолу	Датировка не установлена	-	-
962.	356.	Усть-Кожолу IX, могильник	Расположен в окрестностях с.Купчегень в логу Усть-Кожолу	Датировка не установлена	-	-
963.	357.	Усть-Улита, могильник	Расположен в 1,2 км к северо-востоку от устья р.Улита, на правом берегу р.Уреул, справа от автодороги Новосибирск – Ташанта на склоне у подножья горы. Географические координаты северо-восточной окраины памятника по GPS-приемнику: N – 50°43'28,0"; E – 086°13'28,0". Высота 863 м над уровнем моря (по балтийской системе высот)	Датировка не установлена	Исследовал Соёнов В.И. в 2003 г.	Соёнов В.И. Отчет об археологических исследованиях в Горном Алтае. – Горно-Алтайск, 2003. Бородовский А.П., Ойношев В.П., Соёнов В.И., Суразаков А.С., Танкова М.В. Древности Чуйского тракта. – Горно-Алтайск, 2005. – 102 с.
964.	358.	Устюги Сары-Кобы, древнетюркская руническая надпись	Находится в одноименном логу в 3 км западнее с. Бичикту-Бом, располагается на небольшом скальном уступе	Древнетюркское время	-	-
965.	359.	Чакылу, петроглифы	Расположены ниже с. Инегень в ущелье небольшой речки правого притока р. Катунь	Датировка не установлена	-	-
966.	360.	Чике-Таман-I, могильник	Расположен под Чике-Таманом в 2,5 км к северо-западу от точки перевала, в 2,5 км к югу от с.Хабаровка Онгудайского района, на правом берегу р.Малый Ильгумень, на 657 км автодороги Новосибирск – Ташанта по обе стороны от тракта. Географические координаты северной окраины памятника по GPS-приемнику: N – 50°39'46,1"; E – 086°17'14,7". Высота 992 м над уровнем моря (по балтийской системе высот). Географические координаты центральной части памятника: N – 50°39'27,7"; E – 086°17'19,2". Высота 1009 м	Могильник разновременный. Часть объектов могильника относится к эпохе раннего железа. Датировка остальных объектов затруднена	Исследовал Соёнов В.И. в 2003 г.	Соёнов В.И. Отчет об археологических исследованиях в Горном Алтае. – Горно-Алтайск, 2003. Бородовский А.П., Ойношев В.П., Соёнов В.И., Суразаков А.С., Танкова М.В. Древности Чуйского тракта. – Горно-Алтайск, 2005. – 102 с.
967.	361.	Чике-Таман-II,	Расположен под Чике-Таманом в 1,5 км к	Могильник	Исследовал	Соёнов В.И. Отчет об археологических

		могильник	востоку-юго-востоку от точки перевала, в 7 км к западу-северо-западу от с.Купчегень Онгудайского района, на левобережье р.Большой Ильгумень, на 664 км автодороги Новосибирск – Ташанта справа от тракта. Географические координаты памятника по GPS-приемнику: N – 50°38'19,4"; E – 086°19'45,6". Высота 1036 м над уровнем моря (по балтийской системе высот)	разновременно й. Датировка объектов могильника затруднена	Соёнов В.И. в 2003 г.	исследованиях в Горном Алтае. – Горно-Алтайск, 2003. Бородовский А.П., Ойношев В.П., Соёнов В.И., Суразаков А.С., Танкова М.В. Древности Чуйского тракта. – Горно-Алтайск, 2005. – 102 с.
968.	362.	Чике-Таман-III, могильник	Расположен под Чике-Таманом в 2,5 км к востоку от точки перевала, в 6 км к западу-северо-западу от с.Купчегень Онгудайского района, на левобережье р.Большой Ильгумень, на 665 км автодороги Новосибирск – Ташанта по обе стороны от тракта. Географические координаты северной окраины памятника по GPS-приемнику: N – 50°38'43,0"; E – 086°21'30,2". Высота 1022 м над уровнем моря (по балтийской системе высот). Географические координаты южной части памятника: N – 50°38'35,3"; E – 086°21'33,5". Высота 990 м	Могильник разновременно й. Объекты могильника относятся к эпохе раннего железа, гунно-сарматскому времени и раннему средневековью	Исследовал Соёнов В.И. в 2003 г.	Соёнов В.И. Отчет об археологических исследованиях в Горном Алтае. – Горно-Алтайск, 2003. Бородовский А.П., Ойношев В.П., Соёнов В.И., Суразаков А.С., Танкова М.В. Древности Чуйского тракта. – Горно-Алтайск, 2005. – 102 с.
969.	363.	Чирик-Таш, древнетюркская руническая и старомонгольская надписи	Расположены на скале Чирик-Таш, на южном склоне горы, выше урочища Нижняя Соору к ЮВ от с. Кулада	Древнетюркское время	-	-
970.	364.	Чолтык Кобы, могильник	Расположен в 5-5,5 км к В от с.Купчегень, в устье лога (урочище) Чолтык-Кобы на восточном склоне горы. Географические координаты кургана № 1 по GPS-приемнику: N – 50°36.454'; E – 086°28.136'	Датировка не установлена	-	-
971.	365.	Чочколу, могильник	Расположен на юго-западной окраине н.п. Хабаровка, на второй надпойменной террасе левого берега р. Малый Ильгумень, в 260 м юго-западнее от жилого дома № 5 по ул. Севрной, в кадастровом квартале 04:06:070302	Предположительно скифское время	Исследовал Телеков Г.С. в 2016 г.	Телеков Г.С. Отчет об археологических разведках на территории Онгудайского и Турочакского районов в 2016 году. – Горно-Алтайск, 2016. Открытый лист № 698 от 08.06.2016 г.
972.	366.	Чуй-Оозы, могильник	Расположен в 7,3 км от центра с.Иня, на правобережной террасе рек Чуя и Катунь, в 0,15 км к северо-востоку от места слияния рек Чуя и Катунь и на расстоянии 0,3 км к югу от Чуйского тракта. Географические координаты по GPS-приемнику GARMIN-12: N – 50°23'42"; E – 086°40'27"	В северной части могильника находятся два объекта, относящиеся к эпохе раннего	Исследовала Трифанова С.В. в 2003 г.	Трифанова С.В. Отчет об археологических разведках в Онгудайском и Улаганском районах Республики Алтай в 2003 году.

				железа		
973.	367.	Чуй-Оозы 2, могильник	Расположен на надпойменной коренной террасе правого берега р. Чуя, плавно переходящей в склон горы в 600-900 м к ВЮВ от стационарных животноводческих построек крестьянского хозяйства «Чуй Оозы», по правой стороне автодороги Чуйский тракт (со стороны комплекса крестьянского хозяйства). Географические координаты кургана 1 по GPS-приемнику: N – 50°24.312'; E – 086°42.849'	Датировка не установлена	-	-
974.	368.	Чуя I, петроглифы	Расположен в 1-2 км от с. Иодро, вниз по левому берегу Чуя на наклонных плоскостях, обращенных к реке	Датировка не установлена	Исследовал Кубарев В.Д. в 1992 г.	Кубарев В.Д., Маточкин Е.П. Петроглифы Алтай. – Новосибирск, 1992.
975.	369.	Чуя II, петроглифы	Расположен в 12 км от с. Иодро вниз по левому берегу Чуя, напротив местонахождения Калбак-Таш I	Датировка не установлена	Исследовал Кубарев В.Д. в 1992 г.	Кубарев В.Д., Маточкин Е.П. Петроглифы Алтай. – Новосибирск, 1992.
976.	370.	Чуя III, петроглифы	Расположен в 13-14 км от с.Иодро вниз по левому берегу Чуя, в приустьевой части руч. Алты-Катындой	Датировка не установлена	Исследовал Кубарев В.Д. в 1992 г.	Кубарев В.Д., Маточкин Е.П. Петроглифы Алтай. – Новосибирск, 1992.
977.	371.	Чуя IV, петроглифы	Расположены приблизительно в 2 км от с. Иодро вниз по левому берегу Чуя	Датировка не установлена	Исследовал Кубарев В.Д. в 1992 г.	Кубарев В.Д., Маточкин Е.П. Петроглифы Алтай. – Новосибирск, 1992.
978.	372.	Шал-Кобы, петроглифы	Расположены в 6 км к юго-востоку от урочища Башадар	Датировка не установлена	-	Кубарев В.Д., Маточкин Е.П. Петроглифы Алтай. – Новосибирск, 1992.
979.	373.	Шанжарой, могильник	Расположен в 1,5 км к северо-востоку от центра с. Теньга, в 0,7 км к северу от р.Урсул на левом берегу, в 1,8 км к северо-востоку от места слияния рек Урсул и Теньга в урочище Шанжарой. Географические координаты по GPS-приемнику GARMIN-12: N – 50°51'08"; E – 085°40'42,6". Высота над уровнем моря 1029 м	Эпоха раннего железа	Исследовала Трифанова С.В. в 2004 г.	Трифанова С.В. Отчет об археологических разведках в долине р. Теньга, правого притока р. Урсул и в в ерхнем течении р. Урсул в Онгудайском районе Республики Алтай в 2004 году.
980.	374.	Шашикман, петроглифы	Расположены на левом берегу р.Урсул, у с. Шашикман на Чуйском тракте, между селами Каракол и Онгудай	Датировка не установлена	-	Кубарев В.Д., Маточкин Е.П. Петроглифы Алтай. – Новосибирск, 1992.
981.	375.	Шашикман, могильник	Расположен в центре с. Шашикман на берегу высохшего русла реки. Географические координаты по GPS-приемнику: N – 50°47.390'; E – 086°03.387'	Датировка не установлена	-	-
982.	376.	Шашикман I, могильник	Расположен в 1,6 км к северо-западу от центра с.Шашикман Онгудайского района, на левобережье р.Урсул, слева от автодороги Новосибирск – Ташанта на пологом склоне	Могильник предположительно можно отнести к эпохе раннего	Исследовал Соёнов В.И. в 2003 г.	Соёнов В.И. Отчет об археологических исследованиях в Горном Алтае. – Горно-Алтайск, 2003. Бородовский А.П., Ойношев В.П., Соёнов В.И., Суразаков А.С., Танкова М.В. Древности Чуйского



				железа		тракта. – Горно-Алтайск, 2005. – 102 с.
983.	377.	Шашикман II, могильник	Расположен в 1,3 км к северо-западу от центра с.Шашикман Онгудайского района, на левобережье р.Урсул, в 250 м к северу от северо-западной окраины села, слева от автодороги Новосибирск – Ташанта на пологом склоне у подножья горы	Объекты могильника предположительно можно отнести к афанасьевской культуре эпохи ранней бронзы	Исследовал Соёнов В.И. в 2003 г.	Соёнов В.И. Отчет об археологических исследованиях в Горном Алтае. – Горно-Алтайск, 2003. Бородовский А.П., Ойношев В.П., Соёнов В.И., Суразаков А.С., Танкова М.В. Древности Чуйского тракта. – Горно-Алтайск, 2005. – 102 с.
984.	378.	Шашикман III, могильник	Расположен вдоль северо-западной окраины с.Шашикман Онгудайского района, на правобережье р.Шашикман – левого притока р.Урсул, слева от автодороги Новосибирск–Ташанта на пологом склоне у подножья горы. Географические координаты западной части памятника по GPS-приемнику: N–50°47'38,7"; E–086°02'34,1". Высота 915 м над уровнем моря (по балтийской системе высот). Координаты восточной части памятника: N–50°46'31,7"; E–086°05'06,9". Высота 898 м	Датировка большинства объектов могильника затруднена. Часть из них предположительно можно отнести к раннескифскому и пазырыкскому времени	Исследовал Соёнов В.И. в 2003 г.	Соёнов В.И. Отчет об археологических исследованиях в Горном Алтае. – Горно-Алтайск, 2003. Бородовский А.П., Ойношев В.П., Соёнов В.И., Суразаков А.С., Танкова М.В. Древности Чуйского тракта. – Горно-Алтайск, 2005. – 102 с.
985.	379.	Шашикман IV, могильник	Расположен в 2,4 км к юго-востоку от центра с.Шашикман Онгудайского района, на левобережье р.Урсул, слева от автодороги Новосибирск – Ташанта на пологом склоне. Географические координаты памятника по GPS-приемнику: N – 50°46'59,3"; E – 086°04'46,6". Высота 896 м над уровнем моря (по балтийской системе высот)	Предположительно можно отнести к пазырыкскому времени	Исследовал Соёнов В.И. в 2003 г.	Соёнов В.И. Отчет об археологических исследованиях в Горном Алтае. – Горно-Алтайск, 2003. Бородовский А.П., Ойношев В.П., Соёнов В.И., Суразаков А.С., Танкова М.В. Древности Чуйского тракта. – Горно-Алтайск, 2005. – 102 с.
986.	380.	Шашикман V, могильник	Расположен в 2,5 км к юго-востоку от центра с.Шашикман Онгудайского района, на левобережье р.Урсул, в начале 632 км автодороги Новосибирск – Ташанта, справа от дороги на пологом склоне. Географические координаты памятника по GPS-приемнику: N – 50°46'30,6"; E – 086°05'01,2". Высота 893 м над уровнем моря (по балтийской системе высот)	Датировка не установлена	Исследовал Соёнов В.И. в 2003 г.	Соёнов В.И. Отчет об археологических исследованиях в Горном Алтае. – Горно-Алтайск, 2003. Бородовский А.П., Ойношев В.П., Соёнов В.И., Суразаков А.С., Танкова М.В. Древности Чуйского тракта. – Горно-Алтайск, 2005. – 102 с.
987.	381.	Шашикман VI, могильник	Расположен в 2,5 км к юго-востоку от центра с.Шашикман Онгудайского района, на левобережье р.Урсул, в начале 632 км автодороги Новосибирск – Ташанта, слева от дороги на пологом склоне. Географические	Датировка не установлена	Исследовал Соёнов В.И. в 2003 г.	Соёнов В.И. Отчет об археологических исследованиях в Горном Алтае. – Горно-Алтайск, 2003. Бородовский А.П., Ойношев В.П., Соёнов В.И., Суразаков А.С., Танкова М.В. Древности Чуйского

			координаты памятника по GPS-приемнику: N – 50°46'36,7"; E – 086°05'05,4". Высота 906 м над уровнем моря (по балтийской системе высот)			тракта. – Горно-Алтайск, 2005. – 102 с.
988.	382.	Шашикман VII, могильник	Расположен в 2,6 км к юго-востоку от центра с.Шашикман Онгудайского района, на левобережье р.Урсул, в начале 632 км автодороги Новосибирск – Ташанта, слева от дороги на пологом склоне. Географические координаты памятника по GPS-приемнику: N – 50°46'29,8"; E – 086°05'13,5". Высота 898 м над уровнем моря (по балтийской системе высот)	Предположительно можно отнести к пазырыкской культуре эпохи раннего железа	Исследовал Соёнов В.И. в 2003 г.	Соёнов В.И. Отчет об археологических исследованиях в Горном Алтае. – Горно-Алтайск, 2003. Бородовский А.П., Ойношев В.П., Соёнов В.И., Суразаков А.С., Танкова М.В. Древности Чуйского тракта. – Горно-Алтайск, 2005. – 102 с.
989.	383.	Шашикман VIII, могильник	Расположен на левом берегу р.Урсул (приток р. Катунь), в 270 м к северо-востоку от нее, в 70 м к северу от полотна Чуйского тракта и в 275 м к западу-юго-западу от окраины с. Шашикман. В 5,1 км на запад-северо-запад находится мост через р. Урсул	Ранний железный век, средневековье	Исследовал Серегин Н.Н. в 2008 г.	Серегин Н.Н. Отчет о результатах проведения археологической разведки в Онгудайском районе Республики Алтай в полевом сезоне 2008 года. Открытый лист № 443 от 30.05.2008 г.
990.	384.	Шашикман IX, могильник	Расположен на левом берегу р.Урсул, в 0,34 км к С от реки, в 0,23 км к С от полотна Чуйского тракта, в 1,070 км к ЗЮЗ от окраины с. Шашикман. Географические координаты по GPS-приемнику: N – 50°47.946'; E – 086°01.842'. Высота 909 м над уровнем моря (по балтийской системе высот)	Датировка не установлена	-	-
991.	385.	Шашикман X, могильник	Расположен в 0,3 км к ЗСЗ от комплекса Шашикман IX, на левом берегу р. Урсул, в 0,35 км к С от нее, в 0,195 км к С от полотна Чуйского тракта, в 1,37 км к ЗЮЗ от окраины с. Шашикман. Географические координаты по GPS-приемнику: N – 50°47.956'; E – 086°01.565'. Высота 886 м над уровнем моря (по балтийской системе высот)	Датировка не установлена	-	-
992.	386.	Юсту-Кая, могильник	Расположен на правобережье р. Чуя в 700 м к СВС от р. Чуя. Географические координаты по GPS-приемнику: N – 50°20.17,7'; E – 087°03.56,0'	Датировка не установлена	Исследовал Соёнов В.И. в 2003 г.	Бородовский А.П., Ойношев В.П., Соёнов В.И., Суразаков А.С., Танкова М.В. Древности Чуйского тракта. – Горно-Алтайск, 2005. – 102 с.
993.	387.	Юстуги Кадынтай I, могильник	Расположен в 12-12,5 км от с.Июдро, вниз по левому берегу р. Чуя, в урочище Юстуги Кадынтай на относительно ровной террасе левого берега р. Чуя. Географические координаты кургана 1 по GPS-приемнику: N – 50°24.337'; E – 086°52.789'	Эпоха раннего средневековья	-	-

994.	388.	Юстуги Кадынтай 2, могильник	Расположен в 11-12 км от с.Июдро, вниз по левому берегу р.Чуя, в урочище Юстуги Кадынтай на относительно ровной террасе левого берега р. Чуя, плавно переходящей в пологий склон горы. Географические координаты кургана 1 по GPS-приемнику: N – 50°24.447'; E – 086°53.278'	Эпоха раннего средневековья	-	-
995.	389.	Юстуги Кадынтай 3, могильник	Расположен в 10-11 км от с.Июдро, вниз по левому берегу р. Чуя, в урочище Юстуги Кадынтай на относительно ровной террасе левого берега р. Чуя, плавно переходящей в пологий склон горы. Географические координаты кургана 1 по GPS-приемнику: N – 50°24.508'; E – 086°54.434'	Датировка не установлена	-	-
996.	390.	Юстуги Кадынтай 4, могильник	Расположен в 9,5-10 км от с.Июдро, вниз по левому берегу р. Чуя, в урочище Юстуги Кадынтай на террасе левого берега р. Чуя. Географические координаты кургана 1 по GPS-приемнику: N – 50°24.496'; E – 086°55.172'	Датировка не установлена	-	-
997.	391.	Юстуги От Тюшкен, могильное поле	Расположено в 17-18 км от с.Июдро, вниз по левому берегу р. Чуя, в урочище Юстуги От Тюшкен на коренной надпойменной террасе левого берега р.Чуя, плавно переходящей в склон горы. Географические координаты кургана 1 группы 1 по GPS-приемнику: N – 50°24.090'; E – 086°42.971'	Датировка не установлена	-	-
998.	392.	Юстуги От Тюшкен, петроглифы	Находятся на скале-останце по левому берегу р. Чуя, в урочище Юстуги От Тюшкен. Географические координаты кургана 1 группы 1 по GPS-приемнику: N – 50°24.114'; E – 086°43.184'	Датировка не установлена	-	-
999.	393.	Ялбак-Таш (Калбак-Таш), местонахождение рунических надписей	Расположены на 721 км Чуйского тракта, правый берег р. Чуя, в 13 км от с. Июдро. Самое крупное местонахождение рунических надписей не только в Горном Алтае, но и в России. На трех плоскостях скалы зафиксировано в настоящее время 29 надписей	Древнетюркское время	-	Кубарев В.Д., Маточкин Е.П. Петроглифы Алтая. – Новосибирск, 1992. Кочеев В.А. Свод древнетюркских рунических памятников Горного Алтая – Горно-Алтайск: АКИН, 2006. – 52 с
1000.	394.	Яломан I, петроглифы	Расположены на правом берегу р.Катунь у с. Малый Яломан	Датировка не установлена	-	Кубарев В.Д., Маточкин Е.П. Петроглифы Алтая. – Новосибирск, 1992.

1001.	395.	Яломан II, петроглифы	Расположены на левом берегу р.Катунь, в 1 км ниже устья р.Большой Яломан	Датировка не установлена	-	Кубарев В.Д., Маточкин Е.П. Петроглифы Алтая. – Новосибирск, 1992.
1002.	396.	Яломан-I, погребально-поминальный комплекс	Находится на склоне террасы левого берега р. Большой Яломан, от кургана № 5 до с. Большой Яломан – 5,2 км на З, до с.Малый Яломан – 1,8 км на Ю по Чуйскому тракту через мост	Разновременны й: от раннескифског о времени до средневековья	-	-
1003.	397.	Яломан-II, погребально-поминальный комплекс	На четвертой надпойменной террасе, высотой 40 м от уровня поймы р. Большой Яломан, и представляет собой скопление различных объектов на площадке, с востока ограниченной горами, с запада – логом и оврагом.Через площадь памятника проходят две тропинки, идущие по террасе в горы	Булан-Кобинская культура (гунно-сарматское время)	Исследовал Тишкин А.А. в 2002 г.	Тишкин А.А. Отчет о проведенных обследованиях в долине р. Большой Яломан (Онгудайский район Республики Алтай) в 2002 году. Открытый лист № 702 от 05.07. 2002 г.
1004.	398.	Яломан-III, погребально-поминальный комплекс	Расположен на склоне террасы в 230 м к югу-юго-востоку от полевой дороги, до Чуйского тракта – 800 м, до с.Большой Яломан – 10,2 км на юго-запад	Ранний железный век и средневековье	Исследовал Тишкин А.А. в 2002 г.	Тишкин А.А. Отчет о проведенных обследованиях в долине р. Большой Яломан (Онгудайский район Республики Алтай) в 2002 году. Открытый лист № 702 от 05.07. 2002 г.
1005.	399.	Яломан-IV, погребально-поминальный комплекс	Расположен на высокой террасе напротив археологического комплекса Яломан-II, в 50-60 м к западу и юго-западу	Ранний железный век и средневековье	Исследовал Тишкин А.А. в 2002 г.	Тишкин А.А. Отчет о проведенных обследованиях в долине р. Большой Яломан (Онгудайский район Республики Алтай) в 2002 году. Открытый лист № 702 от 05.07. 2002 г.
1006.	400.	Яломан-V, погребально-поминальный комплекс	Находится к югу от памятника Яломан-IV. По территории памятника проходит полевая дорога, по которой от северо-восточной окраины памятника до Чуйского тракта 0,6 км, а от юго-восточной части до зимника – 1,8 км	Ранний железный век и средневековье	Исследовал Тишкин А.А. в 2002 г.	Тишкин А.А. Отчет о проведенных обследованиях в долине р. Большой Яломан (Онгудайский район Республики Алтай) в 2002 году. Открытый лист № 702 от 05.07. 2002 г.
1007.	401.	Яломан-VI, погребально-поминальный комплекс	Находится к юго-востоку от памятника Яломан-V. Через северо-восточную часть памятника проходит полевая дорога, по которой до Чуйского тракта 1,2 км, а до зимника – 1,32 км, от оградки №1 к югу до края террасы и до начала поймы р. Большой Яломан – 1005 м	Ранний железный век и средневековье	Исследовал Тишкин А.А. в 2002 г.	Тишкин А.А. Отчет о проведенных обследованиях в долине р. Большой Яломан (Онгудайский район Республики Алтай) в 2002 году. Открытый лист № 702 от 05.07. 2002 г.
1008.	402.	Яломан-VII, погребально-поминальный комплекс	Находится возле устья р. Большой Яломан, на левобережье р. Катунь, в центральной части Горного Алтая. В 8,9 км находится с. Большой Яломан, в 1,8 км к юго-востоку-востоку – Чуйский тракт, и в 45 км к юго-юго-востоку – памятник Яломан VIII	Тюрская археологическая культура	Исследовал Горбунов В.В. в 2003 г.	Горбунов В.В. Отчет об археологических раскопках на памятниках Яломан-VII, VIII в Онгудайском районе Республики Алтай летом 2003 года. Открытый лист № 388 от 06.06. 2003 г.
1009.	403.	Яломан-VIII, погребально-поминальный комплекс	Находится возле устья р. Большой Яломан, на левобережье р. Катунь, в центральной части Горного Алтая. В 8,8 км к юго-западу находится с. Большой Яломан, в 1,6 км к северо-востоку –	Пазырыкская культура	Исследовал Горбунов В.В. в 2003 г.	Горбунов В.В. Отчет об археологических раскопках на памятниках Яломан-VII, VIII в Онгудайском районе Республики Алтай летом 2003 года.

			Чуйский тракт, и в 1 км к юго-западу – зимник			Открытый лист № 388 от 06.06. 2003 г
1010.	404.	Яломан-IX, одиночный курган	Находится в 4,65 км к запад-юго-западу от моста через р. Большой Яломан, в 750 м к северо-востоку от зимника, на левом берегу р. Б. Яломан. От памятника к югу до полевой дороги на зимник – 500 м	Предварительн о датируется скифской эпохой	Исследовал Матренин С.С. в 2003 г.	Матренин С.С. Отчет о проведении археологической разведки в Онгудайском районе Республики Алтай в полевом сезоне 2003 года.
1011.	405.	Яломан-X, погребально-поминальный комплекс	Находится на второй надпойменной террасе левого берега р. Б. Яломан в 4,7 км на юго-запад от моста через Большой Яломан (рис. 1). От памятника до зимника на запад - 164 м, до реки на юг 370 м. Через площадь могильника проходит полевая дорога до зимника	Пазырыкская культура (VI-III вв. до н.э.)	Исследовал Матренин С.С. в 2003 г.	Матренин С.С. Отчет о проведении археологической разведки в Онгудайском районе Республики Алтай в полевом сезоне 2003 года.
1012.	406.	Яломан-XI, погребально-поминальный комплекс	Находится на первой и второй надпойменных террасах левого берега р. Большой Яломан в 3,83 км на запад-юго-запад от моста через р. Большой Яломан, в 82 м к востоку от зимника, в 220 м к северу от реки (рис. 1-3). От него на восток до комплекса Яломан-X - 82 м. По северной окраине могильника проходит полевая дорога до зимника	Разновременны й	Исследовал Матренин С.С. в 2003 г.	Матренин С.С. Отчет о проведении археологической разведки в Онгудайском районе Республики Алтай в полевом сезоне 2003 года.
1013.	407.	Яломан-XII, погребально-поминальный комплекс	Находится едалеко от карьера, в 12 км на восток-северо-восток от с. Малый Яломан и в 240 м к западу от Чуйского тракта на второй надпойменной террасе левого берега р. Катунь	Разновременны й	Исследовала Шелепова Е.В. в 2006 году	Шелепова Е.В. Отчет о результатах проведения археологической разведки в Онгудайском и Чемальском районах Республики Алтай в полевом сезоне 2006 года. Открытый лист № 784 от 23.06.2006 г.
1014.	408.	Яломан-XIII, погребально-поминальный комплекс	Находится на третьей надпойменной террасе левого берега р. Катунь, в 50 км на запад от Чуйского тракта и в 1,725 км к северо-западу от с. Малый Яломан	Разновременны й	Исследовала Шелепова Е.В. в 2006 г.	Шелепова Е.В. Отчет о результатах проведения археологической разведки в Онгудайском и Чемальском районах Республики Алтай в полевом сезоне 2006 года. Открытый лист № 784 от 23.06.2006 г.
1015.	409.	Яломан-XIV, погребально-поминальный комплекс	Находится 1,9 км к северо-западу от с. Малый Яломан, в 460 м к югу от дороги на с. Большой Яломан, в 933 м к западу до Чуйского тракта на четвертой надпойменной террасе левого берега р. Катунь. От него на восток-северо-восток до могильника Яломан-XIII - 800 м (рис. 1). Площадка, на которой располагался памятник, ограничена с запада оврагом и отвесным склоном горы, с юга и частично востока – горами	Разновременны й	Исследовал Матренин С.С. в 2003 г.	Матренин С.С. Отчет о проведении археологической разведки в Онгудайском районе Республики Алтай в полевом сезоне 2003 года.
1016.	410.	Яломан-XV, погребально-поминальный комплекс	Находится в 1,6 км к северо-востоку от моста через р. Большой Яломан, в 14,2 км к юго-востоку от с. Купчегень, в 3 км к север-северо-западу от с. Малый Яломан	Разновременны й	Исследовал Матренин С.С. в 2003 г.	Матренин С.С. Отчет о проведении археологической разведки в Онгудайском районе Республики Алтай в полевом сезоне 2003 года.

1017.	411.	Яломан-ХVI, могильник	Расположен в северной части четвертой надпойменной террасы по левому берегу р. Большой Яломан. В 10,4 км к кустоку-севростокую от одноименного населенного пункта	Предположительно, пазырыкская культура VI – Швв. до н.э.	Исследовал Матренин С.С. в 2005 г.	Матренин С.С. Отчет об археологических разведках в Онгудайском и Чемальском районах Республики Алтай в полевом сезоне 2005 года.
1018.	412.	Яломанская Бельда, курганная группа	Расположена на высокой террасе в 1,5-2 км к югу от с. Малый Яломан	Ранний железный век, средневековье	Исследовал Мамадаков Ю.Т. в 1988 г.	-
1019.	413.	Яломанские ворота, погребально-поминальный комплекс	Находится на 694 км трассы М-52 (участок Чуйского тракта) в направлении на Ташанту, примерно в 2 км к северо-северо-западу от с. Малый Яломан, в 0,87 км на юго-юго-восток от дороги на с. Большой Яломан	Разновременный	Исследовали Черемисин Д.В., Кирюшин А.А., Тишкин А.А.	Матренин С.С. Отчет об археологических разведках в Онгудайском и Чемальском районах Республики Алтай в полевом сезоне 2005 года.
1020.	414.	Яломанское городище	Яломанское городище расположено в левобережье р.Катуни в устье р.Большой Яломан на высокой песчаной террасе в виде вытянутого мыса. Географические координаты памятника по GPS-приемнику GARMIN-12 (в десятичной системе): N – 5051995; E – 8656399	VIII-IX вв.н.э.	Исследовали Тишкин А.А. , Горбунов В.В. в 80-х гг. XX в.; Неверов С.В. в 2001 г.	Тишкин А.А. Отчет об археологических исследованиях в Республике Алтай в 2001 г. Тишкин А.А. Крепостные сооружения в Горном Алтае // Мир Центральной Азии. Археология. Этнология. – Улан-Удэ, 2002. – С.61-67. Бородовский А.П., Ойношев В.П., Соёнов В.И., Суразаков А.С., Танкова М.В. Древности Чуйского тракта. – Горно-Алтайск, 2005. – 102 с.
1021.	415.	Ярбалык, могильник	Находится в устье р. Ярбалык, рядом с животноводческой стоянкой Ярбалык	Датировка не установлена	-	-
1022.	416.	Ярбалык, могильник	Находится между рр. Айгулак и Ярбалык, на террасе р. Чуя	Датировка не установлена	-	-
<b>Турочакский район</b>						
1023.	1.	Артыбаш, петроглифы	Находятся в черте с. Артыбаш	Датировка не установлена	-	-
1024.	2.	Древний рудник	Правый берег р. Пыжа, среднее течение	Датировка не установлена	-	-
1025.	3.	Древний рудник	Мыс Артал	Датировка не установлена	-	-
1026.	4.	Турачак II, петроглифы (Турочакские писаницы)	Расположены на правом берегу р.Бия, в 7 км от с. Турочак вверх по реке, в 2 км от Турачак I.	Палеолит	-	-
1027.	5.	Тевенек, поселение	Расположено на северном берегу Телецкого озера в 0,5 км к ВЮВ от устья р. Тевенек на седловине у геодезического знака № 4599	Предположительно – эпоха раннего железа	-	-

<b>Чойский район</b>						
1028.	1.	Нырна, местонахождение каменного века	Расположено в 10 км к Ю от с. Уймень на мысу правого берега р. Нырна	Датировка не установлена	-	-
1029.	2.	Первый и второй Уйменские гроты, местонахождение каменного века	Расположено близ впадения р. Ложы в р. Уймень	Датировка не установлена	-	-
1030.	3.	Ынырга I, местонахождение	Расположено на северо-западной окраине с. Ынырга на левом берегу р. Ынырга около въезда в село	Эпоха позднего палеолита	-	-
1031.	4.	Ынырга II, местонахождение	Расположено в 1,2 км от дороги Ынырга – Чоя на мысу левобережья р. Ынырга около устья р. Сейка	Эпоха позднего палеолита	-	-
<b>Усть-Канский район</b>						
1032.	1.	Ануй, петроглифы	Расположены в среднем течении р. Ануй, по обоим берегам	Датировка не установлена	Исследовали Кубарев В.Д., Маточкин Е.П.	Кубарев В.Д., Маточкин Е.П. Петроглифы Алтая. – Новосибирск: Наука, 1992.
1033.	2.	Ануй II, многослойная палеолитическая стоянка	Расположена на берегу р. Ануй под Денисовой пещерой	Поздний палеолит	Исследовали Деревянко А.П., Шуньков М.В.	Деревянко А.П., Шуньков М.В. Археологические исследования в долине реки Ануй // Altaica. – 1992. – № 1. – С. 12.
1034.	3.	Арунур-1, могильник	Расположен в урочище Арунур, на пологом западном склоне останцов в 2,1 км к ЗС от села Оро, в 1,5 км к ВЮВ от устья реки Большая Шиверта. Географические координаты по GPS-приемнику: N - 50°53.871' E - 084°58.727'	Датировка не установлена	Исследовала Трифанова С.В. в 2009 г. (экспедиция АКИН)	Кочеев В.А., Киреев С.М., Тадыкин С.А., Телеков Г.С. Археологические памятники и объекты Усть-Канского района. – Горно-Алтайск: АУ РА «АКИН РА», 2012. – 116 с.
1035.	4.	Арунур-2, могильник	Расположен в урочище Арунур на южном склоне останцов в 2,3 км к ЮЗ от с. Оро, 2,4 км к СЗС от устья реки Большая Шиверта, 15,7 км к ССВ от с. Усть-Кан. Географические координаты могильника по GPS-приемнику: N - 50°54.134' E - 084°58.727'	Датировка не установлена	Исследовала Трифанова С.В. в 2009 г. (экспедиция АКИН)	Кочеев В.А., Киреев С.М., Тадыкин С.А., Телеков Г.С. Археологические памятники и объекты Усть-Канского района. – Горно-Алтайск: АУ РА «АКИН РА», 2012. – 116 с.
1036.	5.	Арунур-3, могильник	Расположен в урочище Арунур на пологом южном склоне останцов в 2,3 км к ЮЗ от с. Оро, 2,4 км к ЮВ от устья реки Большая Шиверта, 15,7 км к В от с. Усть-Кан. Географические координаты по GPS-приемнику	Датировка не установлена	Исследовала Трифанова С.В. в 2009 г. (экспедиция АКИН)	Кочеев В.А., Киреев С.М., Тадыкин С.А., Телеков Г.С. Археологические памятники и объекты Усть-Канского района. – Горно-Алтайск: АУ РА «АКИН РА», 2012. – 116 с.

			N - 50°53.979' E - 084°58.797'			
1037.	6.	Арунур-4, могильник	Расположен на поле в урочище Арунур в 2,1 км к ЗЗС от с. Оро, 2,4 км к ЮЮВ от устья реки Большая Шиверта, и 15,2 км к ВЮВ от с. Усть-Кан. Географический координаты по GPS-приемнику N - 50°53.956' E - 084°58.223'	Датировка не установлена	Исследовала Трифанова С.В. в 2009 г. (экспедиция АКИН)	Кочеев В.А., Киреев С.М., Тадыкин С.А., Телеков Г.С. Археологические памятники и объекты Усть-Канского района. – Горно-Алтайск: АУ РА «АКИН РА», 2012. – 116 с.
1038.	7.	Бажынты, могильник	Расположен в 9 км к СЗ от с. Яконур по дороге на с. Келей	Датировка не установлена	Исследовал Суразаков А.С. в 1978 г.	Кочеев В.А., Киреев С.М., Тадыкин С.А., Телеков Г.С. Археологические памятники и объекты Усть-Канского района. – Горно-Алтайск: АУ РА «АКИН РА», 2012. – 116 с.
1039.	8.	Больница, могильник	Расположен в межгорной котловине к северу от районной больницы с. Усть-Кан. Географический координаты по GPS-приемнику N - 50°56.225' E - 084°46.001'	Датировка не установлена	Исследовала Вдовина Т.А. в 2005 г. (экспедиция АКИН)	Вдовина Т.А. Отчёт об экспертном археологическом обследовании окрестностей села Усть-Кан. Горно-Алтайск, 2005.
1040.	9.	Быструха I, могильник	Расположен в 0,2 км к северу от левого берега р. Быструха и в 1,2 км от р. Чарыш	Датировка не установлена	Дашковский П.К. 1998г.	Дашковский Т.К. К археологической карте Усть-Канского района Республики Алтай // Сохранение и изучение культурного наследия Алтайского края. Барнаул, 1999. – Вып. X. – С. 173-175.
1041.	10.	Верх-Ябоган, пещера	Расположена в 12 км к северу от с. Ябоган в урочище Ак-Кобы	Датировка не установлена	Исследовал Суразаков А.С. в 1977г.	Суразаков А.С. Отчет об археологических исследованиях Горно-Алтайской археологической экспедиции. – Горно-Алтайск, 1978 (Архив Института алтаистики им. С.С. Суразакова).
1042.	11.	Владимировка (гора Безымянка)	Место древней горной выработки медных руд	Датировка не установлена	Находки обнаружены в 1955 г. геологической экспедицией	Кочеев В.А., Киреев С.М., Тадыкин С.А., Телеков Г.С. Археологические памятники и объекты Усть-Канского района. – Горно-Алтайск: АУ РА «АКИН РА», 2012. – 116 с.
1043.	12.	Девичий плес, достопримечательное место	Расположено в 7 км от с. Усть-Кумир	Середина XVIIIв.	-	-
1044.	13.	Дьер-Боочы-1, могильник	Расположен в 1 км от автодороги Усть-Кан – Горно-Алтайск, в местности Дьер-Боочы. Географические координаты по GPS-приемнику: N - 50°56.286' E - 084°49.780'.	Датировка не установлена	Зафиксирован экспедицией АКИН в 2011 г.	Кочеев В.А., Киреев С.М., Тадыкин С.А., Телеков Г.С. Археологические памятники и объекты Усть-Канского района. – Горно-Алтайск: АУ РА «АКИН РА», 2012. – 116 с.
1045.	14.	Дьер-Боочы-2, могильник	Расположен в местности Дьер-Боочы, в 1 км восточнее по грунтовой дороге от Усть-Канской пещеры. Рядом проходит ВЛЭП. Географические координаты по GPS-приемнику: N - 50°55.316' E - 084°49.009'.	Датировка не установлена	Зафиксирован экспедицией АКИН в 2011 г.	Кочеев В.А., Киреев С.М., Тадыкин С.А., Телеков Г.С. Археологические памятники и объекты Усть-Канского района. – Горно-Алтайск: АУ РА «АКИН РА», 2012. – 116 с.
1046.	15.	Емеген (Эмеген), петроглифы	Расположены в 4 км от с. Яконур в замкнутом урочище	Датировка не установлена	-	Цхай Ж.В. Новые петроглифы I тыс. до н.э. в Горном Алтае // Археологические исследования в Сибири. – Барнаул, 1989. – С. 66-67.



1047.	16.	Ерго́л, петроглифы	Расположены в устье р. Ерго́л (приток р. Чарыш)	Датировка не установлена	-	Вистингаузен В.К., Шаравин И.Ю. Уничтожение петроглифов в Республике Алтай. // Сохранение и изучение культурного наследия Алтайского края / Материалы Всероссийской научно-практической конференции. Выпуск XII. – Барнаул, 2001. – С. 193 – 196.
1048.	17.	Зырянка, могильник	Расположен в верхнем течении р.Чарыш, недалеко от впадения в него р. Ерго́л, слева	Афанасьевская культура	Исследовала Погожева А.П. в 1981 г.	Кочеев В.А., Киреев С.М., Тадыкин С.А., Телеков Г.С. Археологические памятники и объекты Усть-Канского района. – Горно-Алтайск: АУ РА «АКИН РА», 2012. – 116 с.
1049.	18.	Ипподром, могильник	Располагается в 3 км к ЮВ от с.Усть-Кан, на левом берегу р. Чарыш, в 250 м к З от тракта Усть-Кан – Усть-Кокса	Датировка не установлена	Исследовала Вдовина Т.А. в 2005 г. (экспедиция АКИН)	Вдовина Т.А. Отчёт об экспертном археологическом обследовании окрестностей села Усть-Кан. –Горно-Алтайск, 2005.
1050.	19.	Искушту, остатки бронзолитейного производства	Расположены в долине Ламах в урочище Искушту. Географические координаты по GPS-приемнику: N - 50°49.457' E - 084° 00.264'	Датировка не установлена	Зафиксированы экспедицией АКИН в 2011 г.	Кочеев В.А., Киреев С.М., Тадыкин С.А., Телеков Г.С. Археологические памятники и объекты Усть-Канского района. – Горно-Алтайск: АУ РА «АКИН РА», 2012. – 116 с.
1051.	20.	Кайсын, поселение	Расположено у подножия горы у с. Кайсын	Датировка не установлена	Исследовали Кочеев В.А., Киреев С.М.	Кочеев В.А., Киреев С.М., Тадыкин С.А., Телеков Г.С. Археологические памятники и объекты Усть-Канского района. – Горно-Алтайск: АУ РА «АКИН РА», 2012. – 116 с.
1052.	21.	Кайсын I, могильник	Расположен на распаханном поле у с. Кайсын	Датировка не установлена	Исследовали Кочеев В.А., Киреев С.М.	Кочеев В.А., Киреев С.М., Тадыкин С.А., Телеков Г.С. Археологические памятники и объекты Усть-Канского района. – Горно-Алтайск: АУ РА «АКИН РА», 2012. – 116 с.
1053.	22.	Кайсын II, могильник	Расположен на распаханном поле у с. Кайсын	Датировка не установлена	Исследовали Кочеев В.А., Киреев С.М.	Кочеев В.А., Киреев С.М., Тадыкин С.А., Телеков Г.С. Археологические памятники и объекты Усть-Канского района. – Горно-Алтайск: АУ РА «АКИН РА», 2012. – 116 с.
1054.	23.	Кайсын III, могильник	Расположен на распаханном поле у с. Кайсын	Датировка не установлена	Исследовали Кочеев В.А., Киреев С.М.	Кочеев В.А., Киреев С.М., Тадыкин С.А., Телеков Г.С. Археологические памятники и объекты Усть-Канского района. – Горно-Алтайск: АУ РА «АКИН РА», 2012. – 116 с.
1055.	24.	Кайсын IV, могильник	Расположен на распаханном поле у с. Кайсын	Датировка не установлена	Исследовали Кочеев В.А., Киреев С.М.	Кочеев В.А., Киреев С.М., Тадыкин С.А., Телеков Г.С. Археологические памятники и объекты Усть-Канского района. – Горно-Алтайск: АУ РА «АКИН РА», 2012. – 116 с.
1056.	25.	Кайсын V, могильник	Расположен на распаханном поле у с. Кайсын	Датировка не установлена	Исследовали Кочеев В.А., Киреев С.М.	Кочеев В.А., Киреев С.М., Тадыкин С.А., Телеков Г.С. Археологические памятники и объекты Усть-Канского района. – Горно-Алтайск: АУ РА «АКИН РА», 2012. – 116 с.

1057.	26.	Каменное изваяние	В 12 км от с. Келей, местность Наралка	Датировка не установлена	-	-
1058.	27.	Каминная пещера, стоянка	Находится в 7 км северо-западнее с. Каракол	Палеолит	Оводов Н.В., Гричан Ю.В. 1982 г.	Маркин С.В. Отчет об исследовании пещеры Каминная в 2003 году. – Новосибирск, 2004.
1059.	28.	Каракол, одиночный курган	Расположен в 2 км от с. Каракол, ниже по течению реки	Датировка не установлена	Исследовала Погожева А.П. в 1986 г.	Кочеев В.А., Киреев С.М., Тадыкин С.А., Телеков Г.С. Археологические памятники и объекты Усть-Канского района. – Горно-Алтайск: АУ РА «АКИН РА», 2012. – 116 с.
1060.	29.	Кичинек Кужурлу, могильник	Расположен в урочище Устюги Кужурлу, в 6 км от с. Ябоган в сторону с. Усть-Кан, в 800 м от автодороги	Датировка не установлена	Зафиксирован экспедицией АКИН в 2011 г.	Кочеев В.А., Киреев С.М., Тадыкин С.А., Телеков Г.С. Археологические памятники и объекты Усть-Канского района. – Горно-Алтайск: АУ РА «АКИН РА», 2012. – 116 с.
1061.	30.	Коргон I, могильник	Расположен в 3 км к югу от с. Коргон на левом берегу р. Коргон	Ранний железный век (?)	Исследовал Дашковский П.К. в 1999 г.	Дашковский П.К. Отчет об аварийных работах Коргонской археологической экспедиции Алтайского государственного университета на могильнике Коргон-1 в Усть-Канском районе Республики Алтай летом 1999 года. – Барнаул, 2000. Открытый лист № 532 от 25.06.1999 г. Дашковский П.К. Аварийные работы в долине р. Коргон // Сохранение и изучение культурного наследия Алтая: Сборник научных статей. Выпуск XI / Под ред. Ю.Ф. Кирюшина и А.А. Тишкина. Барнаул: Изд-во Алт. ун-та, 2000. – С. 213-215.
1062.	31.	Коргон II, могильник	Расположен в 1,9 км к югу от с.Коргон в 0,5 км к северу от могильника Коргон I	Датировка не установлена	Дашковский П.К. 1998 г.	Дашковский П.К. Аварийные работы в долине р. Коргон // Сохранение и изучение культурного наследия Алтая: Сборник научных статей. Выпуск XI / Под ред. Ю.Ф. Кирюшина и А.А. Тишкина. Барнаул: Изд-во Алт. ун-та, 2000. – С. 213-215.
1063.	32.	Коргон III, одиночный курган	Расположен в 0,9 км к югу от могильника Коргон II	Ранний железный век	Дашковский П.К. 1998 г.	Дашковский П.К. Аварийные работы в долине р. Коргон // Сохранение и изучение культурного наследия Алтая: Сборник научных статей. Выпуск XI / Под ред. Ю.Ф. Кирюшина и А.А. Тишкина. Барнаул: Изд-во Алт. ун-та, 2000. – С. 213-215.
1064.	33.	Коргон IV, одиночный курган	Расположен в 3,6 км к югу от с.Коргон в 0,6 км к югу от могильника Коргон I	Датировка не установлена	Дашковский П.К. 1998 г.	Дашковский П.К. Аварийные работы в долине р. Коргон // Сохранение и изучение культурного наследия Алтая: Сборник научных статей. Выпуск XI / Под ред. Ю.Ф. Кирюшина и А.А. Тишкина. Барнаул: Изд-во Алт. ун-та, 2000. – С. 213-215.
1065.	34.	Куввы щеки, поселение	Расположено в окрестностях с.Чёрный Ануй	Датировка не установлена	Исследовал Бородовский А.П. в 1990 г.	Бородовский А.П. Предварительные итоги Исследования одного из многослойных поселений Горного Алтая // Охрана и

						исследования археологических памятников Алтая. – Барнаул, 1991. – С. 61-65.
1066.	35.	Куйлю, пещера	Находится между селами Яконур и Озерное. Географические координаты по GPS-приемнику: N – 50°44'713"; E – 088°04'303". Высота над уровнем моря 985 м (по балтийской системе высот)	Датировка не установлена	-	Кочеев В.А., Киреев С.М., Тадыкин С.А., Телеков Г.С. Археологические памятники и объекты Усть-Канского района. – Горно-Алтайск: АУ РА «АКИН РА», 2012. – 116 с.
1067.	36.	Кульчуг I, поселение	Расположено в 2,5 км к СВ от центра с. Белый Ануй, на левобережье ручья Кульчуг – правого притока р. Ануй, на развилке дорог Белый Ануй – Верх-Белый Ануй и Белый Ануй – Барагаш. Географические координаты по GPS-приемнику: N – 51°12'47,2"; E – 084°54'58,6". Высота 942 м над уровнем моря (по балтийской системе высот)	Датировка не установлена	Исследовал Соёнов В.И. в 2003 г.	Соёнов В.И. Отчет об археологических исследованиях в Горном Алтае. – Горно-Алтайск, 2003.
1068.	37.	Кульчуг II, могильник	Расположен в 4 км к СВ от центра с. Белый Ануй, на левобережье ручья Кульчуг – правого притока р. Ануй, в 1,5 км от развилки дорог Белый Ануй – Верх-Белый Ануй и Белый Ануй – Барагаш. Географические координаты по GPS-приемнику: N – 51°12'41,3"; E – 084°55'53,6". Высота 971 м над уровнем моря (по балтийской системе высот)	Датировка не установлена	Исследовал Соёнов В.И. в 2003 г.	Соёнов В.И. Отчет об археологических исследованиях в Горном Алтае. – Горно-Алтайск, 2003.
1069.	38.	Кумир I, могильник	Расположен в 3 км к ЮВ от с. Усть-Кумир на правом берегу р. Кумир	Датировка не установлена	Дашковский П.К.	Кочеев В.А., Киреев С.М., Тадыкин С.А., Телеков Г.С. Археологические памятники и объекты Усть-Канского района. – Горно-Алтайск: АУ РА «АКИН РА», 2012. – 116 с.
1070.	39.	Курее-Таш, крепость	Расположена на вершине одного из отрогов Коргонского хребта в 16 км западнее с. Мендур-Соккон, на границе Усть-Канского района и Чарышского районов. Географические координаты южного конца западной стены крепости по GPS-приемнику: N – 50°46'45,8"; E – 084°34'41,9". Высота 2426 м над уровнем моря (по балтийской системе высот). Координаты северного конца западной стены: N – 50°46'53,1"; E – 084°34'43,8". Высота 2430 м над уровнем моря	Датировка не установлена	Исследовал Соёнов В.И. в 2003 г.	Соёнов В.И. Отчет об археологических исследованиях в Горном Алтае. – Горно-Алтайск, 2003.
1071.	40.	Кырлык, петроглифы	Находятся на правом берегу р. Чарыш, в 1,5-2 км от впадения в нее р. Кырлык	Датировка не установлена	Исследовали Кубарев В.Д., Маточкин Е.П.	Кубарев В.Д., Маточкин Е.П. Петроглифы Алтая. – Новосибирск: Наука, 1992.
1072.	41.	Кырлыкский	Находятся по дороге на с. Абай, у	Датировка не	Исследовали	Кубарев В.Д., Маточкин Е.П. Петроглифы Алтая. –

		перевал, петроглифы	маралосовхоза	установлена	Кубарев В.Д., Маточкин Е.П.	Новосибирск: Наука, 1992.
1073.	42.	Кырлык-I, могильник	Расположен на правом берегу р.Кырлык в 4 км ЮЮВ от с. Кырлык	VII-VI вв. до н.э.	Глоба Г.Д. 1980 г. Исследовали Бородаев А.П., Мамадаков Ю.Т. в 1983 г.	Бородаев В.В., Мамадаков Ю.Т. Могильники Кырлык-I и Кырлык-II в Горном Алтае // Проблемы охраны археологических памятников Сибири. – Новосибирск, 1985. – С. 51-88.
1074.	43.	Кырлык-II, могильник	Расположен в 450 м на Ю от с.Кырлык	IV-III вв. до н.э.	Исследовали Бородаев А.П., Мамадаков Ю.Т. в 1983г.	Бородаев В.В., Мамадаков Ю.Т. Могильники Кырлык-I и Кырлык-II в Горном Алтае // Проблемы охраны археологических памятников Сибири. – Новосибирск, 1985. – С. 51-88.
1075.	44.	Ламах, петроглифы	Расположены в 1,2 км от восточной окраины с. Кырлык, в урочище Ламах в 200 м севернее от животноводческой фермы. Географические координаты по GPS-приемнику: N - 50°49.208' E - 084° 58.200'	Датировка не установлена	Зафиксированы экспедицией АКИН в 2011 г.	Кочеев В.А., Киреев С.М., Тадыкин С.А., Телеков Г.С. Археологические памятники и объекты Усть-Канского района. – Горно-Алтайск: АУ РА «АКИН РА», 2012. – 116 с.
1076.	45.	Ламах, петроглифы	Расположены в 800 м от восточной окраины с.Кырлык, в урочище Ламах в 500 м от западнее от животноводческой фермы	Датировка не установлена	Зафиксированы экспедицией АКИН в 2011 г.	Кочеев В.А., Киреев С.М., Тадыкин С.А., Телеков Г.С. Археологические памятники и объекты Усть-Канского района. – Горно-Алтайск: АУ РА «АКИН РА», 2012. – 116 с.
1077.	46.	Ламах, петроглифы	Расположены в 1,2 км от восточной окраины с.Кырлык, в урочище Ламах в 500 м южнее от животноводческой фермы. Географические координаты по GPS-приемнику: N - 50°48.664' E - 084° 58.531'	Датировка не установлена	Зафиксированы экспедицией АКИН в 2011 г.	Кочеев В.А., Киреев С.М., Тадыкин С.А., Телеков Г.С. Археологические памятники и объекты Усть-Канского района. – Горно-Алтайск: АУ РА «АКИН РА», 2012. – 116 с.
1078.	47.	Ламах-II, поселение	Расположено в 4 км к СВ от с.Кырлык	IV - нач. III тыс. до н.э. – VII-III вв. н.э., этнографическое время	Исследовал Мамадаков Ю.Т. в 1983-1984 гг.	Кочеев В.А., Киреев С.М., Тадыкин С.А., Телеков Г.С. Археологические памятники и объекты Усть-Канского района. – Горно-Алтайск: АУ РА «АКИН РА», 2012. – 116 с.
1079.	48.	Ламах III, могильник	Расположен в 1,5 км от восточной окраины с.Кырлык, в урочище Ламах. Географические координаты по GPS-приемнику: N - 50°48.891' E - 084° 58.770'	Датировка не установлена	Зафиксирован экспедицией АКИН в 2011 г.	Кочеев В.А., Киреев С.М., Тадыкин С.А., Телеков Г.С. Археологические памятники и объекты Усть-Канского района. – Горно-Алтайск: АУ РА «АКИН РА», 2012. – 116 с.
1080.	49.	Ламах IV, могильник	Расположен в 1,3 км от восточной окраины с.Кырлык в урочище Ламах в 100 м восточнее животноводческой фермы. Географические координаты по GPS-приемнику: N - 50°49.047' E - 084° 58.566'	Датировка не установлена	Зафиксирован экспедицией АКИН в 2011 г.	Кочеев В.А., Киреев С.М., Тадыкин С.А., Телеков Г.С. Археологические памятники и объекты Усть-Канского района. – Горно-Алтайск: АУ РА «АКИН РА», 2012. – 116 с.
1081.	50.	Ламах V, могильник	Расположен в 1,2 км от восточной окраины с.Кырлык, в урочище Ламах, в 100 м севернее животноводческой фермы. Географические	Датировка не установлена	Зафиксирован экспедицией АКИН в 2011 г.	Кочеев В.А., Киреев С.М., Тадыкин С.А., Телеков Г.С. Археологические памятники и объекты Усть-Канского района. – Горно-Алтайск: АУ РА «АКИН

			координаты по GPS-приемнику: N - 50°49.251' E - 084° 58.323'			РА», 2012. – 116 с.
1082.	51.	Ламах VI, могильник	Расположен в 1,2 км от восточной окраины с.Кырлык, в урочище Ламах. Географические координаты по GPS-приемнику: N - 50°49.020' E - 084° 58.284'	Датировка не установлена	Зафиксирован экспедицией АКИН в 2011 г.	Кочеев В.А., Киреев С.М., Тадыкин С.А., Телеков Г.С. Археологические памятники и объекты Усть-Канского района. – Горно-Алтайск: АУ РА «АКИН РА», 2012. – 116 с.
1083.	52.	Мендур-Соккон, поселение	Расположено в 1,5 км к СВ от центра с. Мендур-Соккон, на левобережье р. Чарыш слева от автодороги Мендур-Соккон – Усть-Кан в ложбине между двумя бомами. Географические координаты по GPS-приемнику: N - 50°48.552' E - 084° 50.396'. Высота над уровнем моря 1127 м (по балтийской системе высот).	Датировка не установлена	Исследовал Соёнов В.И. в 2003 г.	Соёнов В.И. Отчет об археологических исследованиях в Горном Алтае. – Горно-Алтайск, 2003.
1084.	53.	Мендур-Соккон, могильник	Расположен на южной окраине с.Мендур-Соккон, на левом берегу р. Чарыш	Датировка не установлена	Исследовался экспедицией АКИН в 2006 г.	Кочеев В.А., Киреев С.М., Тадыкин С.А., Телеков Г.С. Археологические памятники и объекты Усть-Канского района. – Горно-Алтайск: АУ РА «АКИН РА», 2012. – 116 с.
1085.	54.	Мендур-Соккон I, могильник	Расположен в 9 км на ЮВ от с.Усть-Кан на террасе р. Чарыш	VI-X в.в.	Соёнов В.И., Глебов А.М. 1989 г.	Соёнов В.И., Глебов А.М., Эбель А.В., Пивоварова Н.Н. Раскопки аварийных средневековых памятников на могильнике Мендур-Соккон-I // Проблемы сохранения, использования и изучения памятников археологии. – Горно-Алтайск, 1992. – С. 90.
1086.	55.	Мендур-Соккон V, древнетюркская руническая надпись	Находится в 5 км севернее с.Мендур-Соккон в логу Устюги-Карасу на правом берегу ручья Карасу в 1,5 км от дороги Усть-Кан – Мендур-Соккон, на южном склоне небольшой горной гряды, на экране 73 x 52 см, обращенном к югу	Древнетюркское время	Кочеев В.А. 1997 г.	Кочеев В.А. Свод древнетюркских рунических памятников Горного Алтая. – Горно-Алтайск: АКИН, 2006. – 52 с.
1087.	56.	Мендур-Соккон VI, древнетюркская руническая надпись	На небольшой каменной плитке, найденной в логу Кара-Су	Древнетюркское время	Шалдунов Э.Н. 1997 г.	Кочеев В.А. Свод древнетюркских рунических памятников Горного Алтая. – Горно-Алтайск: АКИН, 2006. – 52 с.
1088.	57.	Мендур-Соккон VII, древнетюркская руническая надпись	Фрагменты надписи, хранятся в музее с. Мендур-Соккон, найдены в местечке Белтыр-Бом, напротив с. Мендур-Соккон	Древнетюркское время		Кочеев В.А. Свод древнетюркских рунических памятников Горного Алтая. – Горно-Алтайск: АКИН, 2006. – 52 с.
1089.	58.	Мендур-Соккон VIII, древнетюркская руническая надпись	Надпись на стеле, стоящей у одиночного кургана в логу Койогор в 1,5 км на север от с. Мендур-Соккон, в 1 км от автомобильной дороги	Древнетюркское время	Кочеев В.А. 2003 г.	Кочеев В.А. Свод древнетюркских рунических памятников Горного Алтая. – Горно-Алтайск: АКИН, 2006. – 52 с.
1090.	59.	Озерное, петроглифы	Расположены в 1,5 км к СЗ от с.Озерное, в 500 м севернее животноводческой фермы.	Датировка не установлена	Зафиксированы экспедицией	Кочеев В.А., Киреев С.М., Тадыкин С.А., Телеков Г.С. Археологические памятники и объекты Усть-

			Географические координаты по GPS-приемнику: N - 50° 59.900' E - 084° 49.462'		АКИН в 2011 г.	Канского района. – Горно-Алтайск: АУ РА «АКИН РА», 2012. – 116 с.
1091.	60.	Ойбок, одиночный курган	Расположен в урочище Ойбок, в 2,5 км от с. Усть-Кан в сторону с.Кырлык, на территории туристической базы	Датировка не установлена		Кочеев В.А., Киреев С.М., Тадыкин С.А., Телеков Г.С. Археологические памятники и объекты Усть-Канского района. – Горно-Алтайск: АУ РА «АКИН РА», 2012. – 116 с.
1092.	61.	Папы, петроглифы	Расположены на правом берегу р. Ламах, в 5 км к востоку от с.Кырлык, в урочище Папы	Датировка не установлена	Клещев В.А.	Кочеев В.А., Киреев С.М., Тадыкин С.А., Телеков Г.С. Археологические памятники и объекты Усть-Канского района. – Горно-Алтайск: АУ РА «АКИН РА», 2012. – 116 с.
1093.	62.	Пещера Старо-Каракольская	7,5 км от с. Каракол	Средний палеолит	-	-
1094.	63.	Пещера Музейная, древняя стоянка	7 км от с. Каракол	III-II тыс. до н.э.	-	-
1095.	64.	Сары-Кобы, могильник	Расположен юго-западнее с. Яконур в сторону с. Озерное	Датировка не установлена	Исследовал Суразаков А.С. в 1978г.	Кочеев В.А., Киреев С.М., Тадыкин С.А., Телеков Г.С. Археологические памятники и объекты Усть-Канского района. – Горно-Алтайск: АУ РА «АКИН РА», 2012. – 116 с.
1096.	65.	Сары-Кобы, могильник	Расположен выше автодороги между селами Усть-Кан и Кырлык. Рядом находится памятник погибшим в автокатастрофе группе жителей Усть-Коксинского района	Датировка не установлена	Зафиксированы экспедицией АКИН в 2011 г.	Кочеев В.А., Киреев С.М., Тадыкин С.А., Телеков Г.С. Археологические памятники и объекты Усть-Канского района. – Горно-Алтайск: АУ РА «АКИН РА», 2012. – 116 с.
1097.	66.	Татакы, одиночный курган	Расположен на юго-западной окраине с. Кырлык на вершине небольшого мыса		Клещев В.А. 2011 г.	Кочеев В.А., Киреев С.М., Тадыкин С.А., Телеков Г.С. Археологические памятники и объекты Усть-Канского района. – Горно-Алтайск: АУ РА «АКИН РА», 2012. – 116 с.
1098.	67.	Теренг, достопримечательное место	Расположены в долине Теренг в 5 км к ЮЗ от с. Кырлык в 800 м к СЗ от животноводческой стоянки на краю одного из отрогов Теректинского хребта. Географические координаты по GPS-приемнику GARMIN-12 (в десятичной системе): N – 5077622; E – 8500990	1904 г.	Исследовал Соёнов В.И. в 2002 г.	Соёнов В.И. Отчет об археологических исследованиях в Усть-Канском, Усть-Коксинском, Шебалинском, Онгудайском, Кош-Агачском районах Республики Алтай. – Горно-Алтайск, 2002. Открытый лист № 13 от 01.03.2002 г.
1099.	68.	Тулгушту, поминальный комплекс	Расположен в 10 км на СЗ от с.Кырлык около устья ручья Тулгушту	VI-X вв.	Соёнов В.И. 1991г.	Соёнов В.И., Эбель В.А. Отчёт об археологических исследованиях Усть-Канского района в 1991 г. (архив ГАГУ).
1100.	69.	Урускин Лог-1 (Каракол-1), могильник	Расположен в 3 км от с. Каракол ниже по течению реки против впадения р. Потайнухи	Датировка не установлена	Исследовала Погожева А.П.	Кочеев В.А., Киреев С.М., Тадыкин С.А., Телеков Г.С. Археологические памятники и объекты Усть-Канского района. – Горно-Алтайск: АУ РА «АКИН РА», 2012. – 116 с.
1101.	70.	Урускин Лог-2 (Каракол-2), могильник	Расположен в 0,2 км севернее могильника Урускин Лог-1	Датировка не установлена	Исследовала Погожева А.П.	Кочеев В.А., Киреев С.М., Тадыкин С.А., Телеков Г.С. Археологические памятники и объекты Усть-Канского района. – Горно-Алтайск: АУ РА «АКИН РА», 2012. – 116 с.

1102.	71.	Устюги-Карасу, могильник	Расположен в 2 км северо-западнее от с. Мендур-Соккон, в местности Устюги Кара-Суу на территории мараловодческой фермы. Географические координаты по GPS-приемнику: N - 50°48.469' E - 084° 46.979'	Датировка не установлена	Телеков Г.С. 2011 г. (экспедиция АКИН)	Телеков Г.С. Научный отчет об археологических разведках на территории Шебалинского и Усть-Канского районов Республики Алтай в 2011 году. – Горно-Алтайск, 2011. Открытый лист № 348 от 02.06.2011 г.
1103.	72.	Усть-Кан, петроглифы	Находятся в 1,5 км от с. Усть-Кан, слева от дороги в аэропорт	Датировка не установлена	Исследовали Елин В.Н. Некрасов В.А.	Елин В.Н., Некрасов В.А. Граффити с изображением охотников у с. Усть-Кан // Археологические и фольклорные источники по истории Алтая. – Горно-Алтайск, 1994. – С. 116-122.
1104.	73.	Усть-Кан, одиночный курган	Расположен на северо-восточной стороне с. Усть-Кан, на загороженном поле	Датировка не установлена	Зафиксирован экспедицией АКИН в 2011 г.	Кочеев В.А., Киреев С.М., Тадыкин С.А., Телеков Г.С. Археологические памятники и объекты Усть-Канского района. – Горно-Алтайск: АУ РА «АКИН РА», 2012. – 116 с.
1105.	74.	Усть-Кан стадион, ограда	На территории районного стадиона зафиксированы элементы древней тюркской оградки. Географические координаты по GPS-приемнику: N - 50°55.652' E - 084° 45.976'.	Датировка не установлена	Зафиксирована экспедицией АКИН в 2011 г.	Кочеев В.А., Киреев С.М., Тадыкин С.А., Телеков Г.С. Археологические памятники и объекты Усть-Канского района. – Горно-Алтайск: АУ РА «АКИН РА», 2012. – 116 с.
1106.	75.	Усть-Кан стадион, могильник	Расположен в 5 м восточнее от ограждения районного стадиона с. Усть-Кан. Географические координаты по GPS-приемнику: N - 50°55.727' E - 084° 46.035'	Датировка не установлена	Зафиксирован экспедицией АКИН в 2011 г.	Кочеев В.А., Киреев С.М., Тадыкин С.А., Телеков Г.С. Археологические памятники и объекты Усть-Канского района. – Горно-Алтайск: АУ РА «АКИН РА», 2012. – 116 с.
1107.	76.	Усть-Кан I, курганная группа	Расположена в 1 км к ЮВ от с.Усть-Кан	Датировка не установлена	Исследовал Владимиров В.Н. в 1980 г.	Владимиров В.Н. Отчёт о летних полевых работах 1980 г. в Онгудайском и Усть-Канском районах Горно-Алтайской автономной области Алтайского края. – Барнаул, 1981.
1108.	77.	Усть-Кан III, могильник	Расположен на второй надпойменной террасе левого берега р.Чарыш, в 200 м к В от с. Усть-Кан. В 120 м к С от памятника проходит шоссе из с. Усть-Кан в с. Усть-Кокса. Параллельно ему в 80 м к С и в 10 м к Ю от могильника проходят две грунтовые дороги	Датировка не установлена	Исследовал Владимиров В.Н. в 1981 г.	Владимиров В.Н. Отчёт об археологической разведке в Чарышском районе Алтайского края и в Усть-Канском районе Горно-Алтайской автономной области летом 1981 г. – Барнаул, 1982.
1109.	78.	Усть-Каракол-1, стоянка открытого типа	Расположена в 2 км северо-западнее с. Черный Ануй, в 470 м юго-восточнее от места слияния рек Ануй и Каракол. Географические координаты памятника: 50°22'50 с.ш.; 84°41'20". в.д.	Палеолит	Деревянко А.П. 1986 г.	Деревянко А.П. Отчет об археологических исследованиях стоянки Усть-Каракол-I в 1995 году. – Новосибирск, 1996.
1110.	79.	Усть-Каракол-2, местонахождение	Расположено в 40 м южнее а Усть-Каракол 1, на высоте 13-15 м над уровнем р. Каракол		Деревянко А.П. 1988 г.	Деревянко А.П. Отчет об археологических исследованиях стоянки Усть-Каракол-I в 1995 году. – Новосибирск, 1996.
1111.	80.	Усть-Коксинский тракт, петроглифы	Находятся по дороге из с. Усть-Кан на с. Усть-Кокса, слева от нее, на скальной плите	Датировка не установлена	Исследовали Кубарев В.Д., Маточкин Е.П.	Кубарев В.Д., Маточкин Е.П. Петроглифы Алтая. – Новосибирск: Наука, 1992 г.

1112.	81.	Усть-Кумир, могильник	Расположен на второй надпойменной террасе левого берега р.Чарыш, протекающей в 350 м к СЗ от могильника; в 0,5 км к ЮВ от с. Усть-Кумир	Датировка не установлена	Исследовал Владимиров В.Н. в 1981 г.	Владимиров В.Н. Отчёт об археологической разведке в Чарышском районе Алтайского края и в Усть-Канском районе Горно-Алтайской автономной области летом 1981 г. – Барнаул, 1982.
1113.	82.	Усть-Кырлык, одиночный курган.	Находится на месте слияния рек Кырлык и Чарыш, на правом берегу р. Чарыш	Датировка не установлена	Зафиксирован экспедицией АКИН в 2011 г.	Кочеев В.А., Киреев С.М., Тадыкин С.А., Телеков Г.С. Археологические памятники и объекты Усть-Канского района. – Горно-Алтайск: АУ РА «АКИН РА», 2012. – 116 с.
1114.	83.	Усть-Кырлык II, могильник	Находится на правом берегу р.Кырлык в 9 км к ЮВ от с.Усть-Кан в 4 км к ЮВ от места впадения р. Кырлык в Чарыш	Датировка не установлена	Исследовал Соёнов В.И. в 1993 г.	Соёнов В.И. Раскопки поминальных сооружений на пазырыкском могильнике Усть-Кырлык II // Древности Алтая № 11. Межвузовский сборник научных трудов. – Горно-Алтайск: Изд. ГАГУ, 2003. – С. 38-44.
1115.	84.	Усть-Ябоган-I, многослойный археологический памятник	Расположен рядом с Усть-Канской пещерой, у подножия горы Белый Камень (Алмыс Туу Боом), в 90 м от слияния рек Ябоган и Чарыш	Датировка не установлена	Чевалков Л.М. 2006 г.	Постнов А.В. Отчёт об исследовании Усть-Канской пещеры в 2006 г. (Усть-Канский район Республики Алтай). Новосибирск, 2007 г. (архив АКИН).
1116.	85.	Чакыр I, могильник	Расположен в поле на повороте с тракта Усть-Кан – Горно-Алтайск на автодорогу Усть-Кан – Черга (в сторону перевала Чакыр), на левом берегу р. Чакыр	Датировка не установлена	Зафиксирован экспедицией АКИН в 2011 г.	Кочеев В.А., Киреев С.М., Тадыкин С.А., Телеков Г.С. Археологические памятники и объекты Усть-Канского района. – Горно-Алтайск: АУ РА «АКИН РА», 2012. – 116 с.
1117.	86.	Чакыр II, одиночный курган	Расположен в 2,5 км северо-восточнее от поворота с тракта Усть-Кан – Горно-Алтайск на автодорогу Усть-Кан – Черга (в сторону перевала Чакыр), на поле в 200 м по правой стороне от автодороги. Географические координаты по GPS-приёмнику: N – 50°59.728'; E – 085° 47.665'	Датировка не установлена	Зафиксирован экспедицией АКИН в 2011 г.	Кочеев В.А., Киреев С.М., Тадыкин С.А., Телеков Г.С. Археологические памятники и объекты Усть-Канского района. – Горно-Алтайск: АУ РА «АКИН РА», 2012. – 116 с.
1118.	87.	Чакыр III, группа археологических объектов	Находится в 3 км северо-восточнее от поворота с тракта Усть-Кан – Горно-Алтайск на автодорогу Усть-Кан – Черга (в сторону перевала Чакыр), в 400 м юго-западнее от животноводческой стоянки, на поле, подвергавшемся интенсивной распашке. Географические координаты по GPS-приёмнику: N – 50°59.728'; E – 085° 47.665'	Датировка не установлена	Зафиксирован экспедицией АКИН в 2011 г.	Кочеев В.А., Киреев С.М., Тадыкин С.А., Телеков Г.С. Археологические памятники и объекты Усть-Канского района. – Горно-Алтайск: АУ РА «АКИН РА», 2012. – 116 с.
1119.	88.	Чакыр IV, курганный могильник	Расположен у подножия перевала Чакыр, на правом берегу р. Чакыр, в 150 м к юго-востоку от животноводческой фермы	Датировка не установлена	Зафиксирован экспедицией АКИН в 2011 г.	Кочеев В.А., Киреев С.М., Тадыкин С.А., Телеков Г.С. Археологические памятники и объекты Усть-Канского района. – Горно-Алтайск: АУ РА «АКИН РА», 2012. – 116 с.
1120.	89.	Чарыш, петроглифы	Находятся в среднем течении р.Чарыш (пр. приток р. Обь) на «Чарышском утесе»	Датировка не установлена	-	Кочеев В.А., Киреев С.М., Тадыкин С.А., Телеков Г.С. Археологические памятники и объекты Усть-Канского района. – Горно-Алтайск: АУ РА «АКИН



						РА», 2012. – 116 с.
1121.	90.	Чарышский навес, пещерный многослойный археологический памятник	Находится между с. Усть-Кан и с. Мендур-Соккон в 9 км от юго-восточной окраины с. Усть-Кан по тракту Усть-Кан – Усть-Кокса на середине склона северо-восточного борта небольшой боковой долины, сформированной левыми временными сезонными притоками р. Чарыш. В осевой части долины проходит просёлочная дорога на с. Мендур-Соккон	Эпоха неолита	Исследовал Постнов А.В. в 2003-2004 гг.	Постнов А.В. Отчёт об исследовании археологических памятников Усть-Канская пещера и Чарышский навес в 2004 г. (Усть-Канский район Республики Алтай). – Новосибирск, 2005 г. (Архив АКИН).
1122.	91.	Чёрный Ануй-1, могильник	Расположен в 1,5 км южнее с. Чёрный Ануй на правом берегу р. Ануй	VII-VI вв. до н.э.	Исследовали Окладников А.П., Молодин В.И., Петрин В.Т. в 1979 г., Погожева А.П., Марсодолов в 1982 г.	Бородовский А.П. Аварийные исследования могильника эпохи раннего железа в верховьях р. Ануй // Изучение памятников археологии Алтайского края. – Барнаул, 1995. – С. 118-121.
1123.	92.	Чёрный Ануй-2, могильник	Расположен в 1,5 км южнее с. Чёрный Ануй на правом берегу р. Ануй	Афанасьевской культура	Исследовали Окладников А.П., Молодин В.И., Петрин В.Т. в 1979 г.	Бородовский А.П. Аварийные исследования могильника эпохи раннего железа в верховьях р. Ануй // Изучение памятников археологии Алтайского края. – Барнаул, 1995. – С. 118-121.
1124.	93.	Чёрный Ануй-3, могильник	Расположен в 1,2 км южнее с. Чёрный Ануй на правом берегу р. Ануй	IV-III вв. до н.э.	Исследовали Молодин В.И., Петрин В.Т., Бородовский А.П. в 1990-е гг.	Бородовский А.П. Аварийные исследования могильника эпохи раннего железа в верховьях р. Ануй // Изучение памятников археологии Алтайского края. – Барнаул, 1995. – С. 118-121.
1125.	94.	Юго-восточная окраина с. Кырлык, курган	Расположен на юго-западной стороне с. Кырлык сразу за каменным мысом	Датировка не установлена	Зафиксирован экспедицией АКИН в 2011 г.	Кочеев В.А., Киреев С.М., Тадыкин С.А., Телеков Г.С. Археологические памятники и объекты Усть-Канского района. – Горно-Алтайск: АУ РА «АКИН РА», 2012. – 116 с.
1126.	95.	Юго-восточная окраина с. Усть-Кан, археологический комплекс из двух курганных групп	Расположен на левой стороне р. Чарыш вдоль трассы Усть-Кан – Усть-Кокса. Географические координаты по GPS-приёмнику курганный группы 1: N – 50°55.036'; E – 084° 47.187'; курганный группы 2: N – 50°55.003'; E – 084°47.187'.	Датировка не установлена	Исследовала Вдовина Т.А. в 2005 г. (экспедиция АКИН)	Вдовина Т.А. Отчёт об экспертном археологическом обследовании окрестностей села Усть-Кан. Горно-Алтайск, 2005.
1127.	96.	Ябоган, петроглифы	На ябоганском тракте	Датировка не установлена	-	Кочеев В.А., Киреев С.М., Тадыкин С.А., Телеков Г.С. Археологические памятники и объекты Усть-Канского района. – Горно-Алтайск: АУ РА «АКИН РА», 2012. – 116 с.
1128.	97.	Ябоган, могильник	Расположен в черте с. Ябоган в 80 м севернее от тракта Усть-Кан – Горно-Алтайск и в 100 м	Датировка не установлена	Зафиксирован экспедицией	Кочеев В.А., Киреев С.М., Тадыкин С.А., Телеков Г.С. Археологические памятники и объекты Усть-

			восточнее от сельского стадиона. Географические координаты по GPS-приёмнику: N – 50°54.782'; E – 085° 04.368'		АКИН в 2011 г.	Канского района. – Горно-Алтайск: АУ РА «АКИН РА», 2012. – 116 с.
1129.	98.	Ябоган, могильник	Расположен в 0,5 км к юго-западу от с. Ябоган, на пашне	Датировка не установлена	Зафиксирован экспедицией АКИН в 2011 г.	Кочеев В.А., Киреев С.М., Тадыкин С.А., Телеков Г.С. Археологические памятники и объекты Усть-Канского района. – Горно-Алтайск: АУ РА «АКИН РА», 2012. – 116 с.
1130.	99.	Ябоган-I, одиночный курган	Расположен в 4 км к В от с. Усть-Кан, в урочище Сары-Кобы у слияния рек Ябоган и Кырлык	VII-VIII вв. н.э.	Исследовали Кочеев В.А., Суразаков А.С. в 1990 г.	Кочеев В.А., Киреев С.М., Тадыкин С.А., Телеков Г.С. Археологические памятники и объекты Усть-Канского района. – Горно-Алтайск: АУ РА «АКИН РА», 2012. – 116 с.
1131.	100.	Ябоган II, могильник	Расположен в 4 км к В от с. Усть-Кан, у слияния рек Ябоган и Кырлык	V-III вв.	Исследовали Кочеев В.А., Суразаков А.С. в 1990 г.	Кочеев В.А., Киреев С.М., Тадыкин С.А., Телеков Г.С. Археологические памятники и объекты Усть-Канского района. – Горно-Алтайск: АУ РА «АКИН РА», 2012. – 116 с.
1132.	101.	Ябоган III, могильник	Расположен в 4 км к В от с. Усть-Кан, недалеко от слияния рек Ябоган и Кырлык	III-II вв. до н.э., III-IV вв. н.э.	Исследовали Кочеев В.А., Суразаков А.С. в 1991г.	Кочеев В.А., Киреев С.М., Тадыкин С.А., Телеков Г.С. Археологические памятники и объекты Усть-Канского района. – Горно-Алтайск: АУ РА «АКИН РА», 2012. – 116 с.
1133.	102.	Ябоган IV, могильник	Расположен к СВ от Усть-Канской пещеры	Датировка не установлена	Исследовал Кочеев В.А. в 1990 г.	Кочеев В.А., Киреев С.М., Тадыкин С.А., Телеков Г.С. Археологические памятники и объекты Усть-Канского района. – Горно-Алтайск: АУ РА «АКИН РА», 2012. – 116 с.
1134.	103.	Ябоган V, могильник	Расположен к СВ от Усть-Канской пещеры	Датировка не установлена	Исследовал Кочеев В.А. в 1990 г.	Кочеев В.А., Киреев С.М., Тадыкин С.А., Телеков Г.С. Археологические памятники и объекты Усть-Канского района. – Горно-Алтайск: АУ РА «АКИН РА», 2012. – 116 с.
1135.	104.	Яконур, могильник	Расположен у с. Яконур	Первая половина II тыс. н.э.	Грязнов М.П. 1939 г.	Грязнов М.П. Раскопки на Алтае // Сообщения Государственного Эрмитажа. – Л., 1940. – Вып.I. – С. 17-21.
<b>Усть-Коксинский район</b>						
1136.	1.	Абай, одиночный курган	Расположен в 1,5 км к северу от с. Абай на поле сельскохозяйственного назначения	Датировка не установлена	Зафиксирован экспедицией АКИН в 2014 г.	Археологические памятники и объекты Усть-Коксинского района /Составители: Ойношев В.П., Телеков Г.С. – Горно-Алтайск: АУ РА «АКИН РА», 2014. – 112 с.
1137.	2.	Абай I (3 сооружения), курганная группа	Расположена на западной окраине с. Абай	Датировка не установлена	Глоба Г.Д. 1979 г.	Археологические памятники и объекты Усть-Коксинского района /Составители: Ойношев В.П., Телеков Г.С. – Горно-Алтайск: АУ РА «АКИН РА», 2014. – 112 с.
1138.	3.	Абай II (88	Расположен в 0,4 км к С от с.Абай	Датировка не	Глоба Г.Д.	Археологические памятники и объекты Усть-

		сооружений), курганная группа		установлена	1979 г.	Коксинского района /Составители: Ойношев В.П., Телеков Г.С. – Горно-Алтайск: АУ РА «АКИН РА», 2014. – 112 с.
1139.	4.	Ак-Кем, могильник	Расположен в 17 км восточнее с. Тюнгур, на третьей террасе левого берега Катунь	V-IV вв. до н.э.	Исследовала Погожева А.П. в 1975 г.	Погожева А.П. Погребения ранних кочевников на западе Алтая // Древние культуры Алтая и Западной Сибири. – Новосибирск, 1978. – С. 68-73.
1140.	5.	Ак-Кобы I, могильник	Расположен в 2 км к ЮЗ от с. Ак-Кобы на террасе над дорогой Усть-Кокса – Катанда Географические координаты памятника по GPS-приемнику GARMIN-12 (в десятичной системе): N – 5015162; E – 8604189.	VI-II вв. до н.э.	Исследовал Соёнов В.И. в 2002 г.	Соёнов В.И. Отчет об археологических исследованиях в Усть-Канском, Усть-Коксинском, Шебалинском, Онгудайском, Кош-Агачском районах Республики Алтай. – Горно-Алтайск, 2002. Открытый лист № 13 от 01.03.2002 г.
1141.	6.	Ак-Кобы II, одиночный курган	Расположен в 1,8 км к ЮЗ от с. Ак-Кобы на левобережной террасе р. Катунь в 2 м справа от обочины дороги Усть-Кокса – Тюнгур. Географические координаты памятника по GPS-приемнику GARMIN-12 (в десятичной системе): N – 5015217; E – 8603937.	VI-II вв. до н.э.	Исследовал Соёнов В.И. в 2002 г.	Соёнов В.И. Отчет об археологических исследованиях в Усть-Канском, Усть-Коксинском, Шебалинском, Онгудайском, Кош-Агачском районах Республики Алтай. – Горно-Алтайск, 2002. Открытый лист № 13 от 01.03.2002 г.
1142.	7.	Баштала, могильник	Расположен на северо-восточной окраине с. Баштала, восточнее сельского кладбища. Географические координаты по GPS-приемнику: N – 50° 17.371; E – 085°39.736.	Датировка не установлена	Исследовался экспедицией АКИН в 2014 г.	Археологические памятники и объекты Усть-Коксинского района /Составители: Ойношев В.П., Телеков Г.С. – Горно-Алтайск: АУ РА «АКИН РА», 2014. – 112 с.
1143.	8.	Баштала-поле, курганная группа	Расположена в 3 км к востоку от с. Баштала на поле сельскохозяйственного назначения. Каменные сооружения диаметром от 5 до 10 м разбросаны по всему периметру поля. Количество объектов не менее 10. Часть курганов распахана. Географические координаты по GPS-приемнику: N – 50° 18.087; E – 085°40.809.	Датировка не установлена	Исследовался экспедицией АКИН в 2014 г.	Археологические памятники и объекты Усть-Коксинского района /Составители: Ойношев В.П., Телеков Г.С. – Горно-Алтайск: АУ РА «АКИН РА», 2014. – 112 с.
1144.	9.	Баштала-Курятник, могильник	Расположены в 4 км к востоку от с. Баштала, в 100 м к югу от животноводческой стоянки «Курятник»	Датировка не установлена	Исследовался экспедицией АКИН в 2014 г.	Археологические памятники и объекты Усть-Коксинского района /Составители: Ойношев В.П., Телеков Г.С. – Горно-Алтайск: АУ РА «АКИН РА», 2014. – 112 с.
1145.	10.	Березовка, могильник	Расположен в 5 км к северу от пункта Березовка Огневского сельского поселения, в поле, рядом со склоном горы	Датировка не установлена	-	Археологические памятники и объекты Усть-Коксинского района /Составители: Ойношев В.П., Телеков Г.С. – Горно-Алтайск: АУ РА «АКИН РА», 2014. – 112 с.
1146.	11.	Бурунду, могильник	Расположен в 5,5 км от моста через р. Кокса, на левом берегу. Географические координаты по GPS-приемнику: N -50°28.023'; E - 087°42.434'	Датировка не установлена	Исследовался экспедицией АКИН в 2013 г.	Археологические памятники и объекты Усть-Коксинского района /Составители: Ойношев В.П., Телеков Г.С. – Горно-Алтайск: АУ РА «АКИН РА», 2014. – 112 с.
1147.	12.	Верх-Уймон,	Расположен на западной окраине	2-я пол. IV – 1-	Исследовали	Соёнов В.И., Эбель А.В. Курганы гунно-

		могильник	одноименного села	я пол. V вв. н.э.	Кочеев В.А., Киреев С.М. в начале 1980-х гг. Соёнов В.И. в 1991-2004 гг.	сарматской эпохи Верхней Катуни. – Горно-Алтайск, 1992. Соёнов В.И., Трифанова СВ., Вдовина Т.А., Черепанов М.А. Раскопки погребений гунно-сарматской эпохи на могильнике Верх-Уймон в 2003-2004 гг. // Сохранение и изучение культурного наследия Алтая. – Барнаул, 2005. – Вып. XIV. – С 169-171.
1148.	13.	Верх-Уймон II, могильник	Расположен в 1,5 км к СЗ от центра с. Верх-Уймон, на краю поля, на правом берегу р. Катунь, на участке подъездной дороги к мостовому переходу через р. Катунь в Усть-Коксу из с. Верх-Уймон, у подножья безымянной горы, заканчивающейся у реки местом под названием Притор. Географические координаты по GPS-приемнику: N–50°13'16,5"; E– 085°43'17,4". Высота 946 м над уровнем моря (по балтийской системе высот)	Датировка не установлена	Исследовал Соёнов В.И. в 2003 г.	Соёнов В.И. Отчет об археологических исследованиях в Горном Алтае. – Горно-Алтайск, 2003.
1149.	14.	Верх-Уймон III, одиночный курган	Расположен в 1,7 км к СЗ от центра с. Верх-Уймон, на краю поля, на правом берегу Катуни, на участке подъездной дороги к мостовому переходу через р. Катунь в Усть-Коксу из с. Верх-Уймон, у подножья безымянной горы, заканчивающейся у реки местом под названием Притор, в логу. Географические координаты по GPS-приемнику: N-50°13'26,9", E-085°43'18,6". Высота 945 м над уровнем моря (по балтийской системе высот)	Датировка не установлена	Исследовал Соёнов В.И. в 2003 г.	Соёнов В.И. Отчет об археологических исследованиях в Горном Алтае. – Горно-Алтайск, 2003.
1150.	15.	Верх-Уймон V, могильник	Расположен в 1,75 км к СЗ от центра с. Верх-Уймон, на краю поля, на участке подъездной дороги к мостовому переходу через р. Катунь в Усть-Коксу из с.Верх-Уймон, у подножья безымянной горы, заканчивающейся у реки местом под названием Притор	Датировка не установлена	-	Археологические памятники и объекты Усть-Коксинского района /Составители: Ойношев В.П., Телеков Г.С. – Горно-Алтайск: АУ РА «АКИН РА», 2014. – 112 с.
1151.	16.	Горбуново-поле, могильник	Расположен между селами Чендек и Горбуново на поле сельскохозяйственного назначения. Географические координаты по GPS-приемнику: N – 50°12.885, E – 085°56.738. Датировается предположительно скифским временем	Предположительно скифское время	Исследовался экспедицией АКИН в 2014 г.	Археологические памятники и объекты Усть-Коксинского района /Составители: Ойношев В.П., Телеков Г.С. – Горно-Алтайск: АУ РА «АКИН РА», 2014. – 112 с.
1152.	17.	Громатуха, петроглифы	На одноименной реке (правый приток р. Коксы), в 5-6 км от н.п. Власьевка	Датировка не установлена	Кадиков Б.Х.	Археологические памятники и объекты Усть-Коксинского района /Составители: Ойношев В.П., Телеков Г.С. – Горно-Алтайск: АУ РА «АКИН РА», 2014. – 112 с.

1153.	18.	Грот Куйлу, петроглифы (Кучерла I)	Правый берег р. Кучерла устье р.Куйлу	Датировка не установлена	Исследовал Маточкин Е.П.	Маточкин Е.П. Петроглифы грота Куйлю – памятник древнего искусства Сибири // Эпоха камня и палеометалла Азиатской части СССР. – Новосибирск: Наука, 1988. – С. 80-88.
1154.	19.	Зайсанский лог, могильник	Расположен на пашне в 24 км от развилки автодороги Усть-Кан – Усть-Кокса в сторону с. Карагай. Вытянут двумя цепочками с СВ на ЮЗ	Датировка не установлена	Исследовался экспедицией АКИН в 2013 г.	Археологические памятники и объекты Усть-Коксинского района /Составители: Ойношев В.П., Телеков Г.С. – Горно-Алтайск: АУ РА «АКИН РА», 2014. – 112 с.
1155.	20.	Зайсанский лог, одиночный курган	Расположен на пашне в 50 м от автодороги Сугаш – Карагай, на 27 км от развилки автодороги Усть-Кан – Усть-Кокса в сторону с. Карагай.	Датировка не установлена	Исследовался экспедицией АКИН в 2013 г.	Археологические памятники и объекты Усть-Коксинского района /Составители: Ойношев В.П., Телеков Г.С. – Горно-Алтайск: АУ РА «АКИН РА», 2014. – 112 с.
1156.	21.	Зелёное озеро, петроглифы	Находятся в районе Зелёного озера на высоте около 50 метров от озера. Примерные координаты: 85° в.д. и 49° 30' с.ш.		Исследовал Маточкин Е.П. в 2003 г.	Археологические памятники и объекты Усть-Коксинского района /Составители: Ойношев В.П., Телеков Г.С. – Горно-Алтайск: АУ РА «АКИН РА», 2014. – 112 с.
1157.	22.	Каменное поле I, могильник	Расположен в 0,5 км к З от с. Теректа на первой надпойменной террасе левого берега р. Большая Теректа	Датировка не установлена	Глоба Г.Д. 1979 г.	Археологические памятники и объекты Усть-Коксинского района /Составители: Ойношев В.П., Телеков Г.С. – Горно-Алтайск: АУ РА «АКИН РА», 2014. – 112 с.
1158.	23.	Каменное поле II, могильник	Расположен в 120-150 м к юго-востоку от с. Теректа на первой надпойменной террасе левого берега р. Большая Теректа	Датировка не установлена	Глоба Г.Д. 1979 г.	Археологические памятники и объекты Усть-Коксинского района /Составители: Ойношев В.П., Телеков Г.С. – Горно-Алтайск: АУ РА «АКИН РА», 2014. – 112 с.
1159.	24.	Каменное поле III, могильник	Расположен в 0,5 км к З от с. Теректа на левобережной надпойменной террасе р. Теректа, в 230 м северо-западу от кургана № 3 могильника Каменное поле I	Датировка не установлена	Глоба Г.Д. 1979 г.	Археологические памятники и объекты Усть-Коксинского района /Составители: Ойношев В.П., Телеков Г.С. – Горно-Алтайск: АУ РА «АКИН РА», 2014. – 112 с.
1160.	25.	Каменное поле IV, могильник	Расположен в 0,5 км к З от с. Теректа на левобережной надпойменной террасе р. Теректа, в 470 м к юго-востоку от могильника Каменное поле II	Датировка не установлена	Глоба Г.Д. 1979 г.	Археологические памятники и объекты Усть-Коксинского района /Составители: Ойношев В.П., Телеков Г.С. – Горно-Алтайск: АУ РА «АКИН РА», 2014. – 112 с.
1161.	26.	Каменное поле V, могильник	Расположен в 0,5 км от с. Теректа на левобережной надпойменной террасе р. Теректа, в 140 м к востоку от могильника Каменное поле IV	Датировка не установлена	Глоба Г.Д. 1979 г.	Археологические памятники и объекты Усть-Коксинского района /Составители: Ойношев В.П., Телеков Г.С. – Горно-Алтайск: АУ РА «АКИН РА», 2014. – 112 с.
1162.	27.	Каменное поле VI, могильник	Расположен в 1 км к западу от с. Теректа на левобережной надпойменной террасе р. Теректа, в 100 м к северо-востоку от могильника Каменное поле IV	Датировка не установлена	Глоба Г.Д. 1979 г.	Археологические памятники и объекты Усть-Коксинского района /Составители: Ойношев В.П., Телеков Г.С. – Горно-Алтайск: АУ РА «АКИН РА», 2014. – 112 с.
1163.	28.	Карагай, одиночный курган	Расположен на 27 км автодороги Талда-Карагай, в 2 км к СВ от могильника Тарасовка. Географические координаты по GPS-	Датировка не установлена	Исследовался экспедицией АКИН в 2013 г.	Археологические памятники и объекты Усть-Коксинского района /Составители: Ойношев В.П., Телеков Г.С. – Горно-Алтайск: АУ РА «АКИН

			приемнику: N - 50°24.508', E - 084°40.525'			РА», 2014. – 112 с.
1164.	29.	Карагай I, курганный могильник	Расположен в 0,9 км к В от с.Карагай района на левом берегу р. Карагай	VI-II вв. до н.э.	Соёнов В.И. 1999 г. (экспедиция АКИН)	Соёнов В.И. Археологические разведки в окрестностях с. Карагай Усть-Коксинского района. Отчет. Архив АКИН. – Горно-Алтайск, 2000.
1165.	30.	Карагай II, могильник	Расположен в 0,3 км к В от с.Карагай на левом берегу р. Карагай	VI-II вв. до н.э.	Соёнов В.И. 1999 г. (экспедиция АКИН)	Соёнов В.И. Археологические разведки в окрестностях с. Карагай Усть-Коксинского района. Отчет. Архив АКИН. – Горно-Алтайск, 2000.
1166.	31.	Карагай III, могильник	Расположен на восточной окраине с. Карагай на территории погрангородка. Географические координаты по GPS-приемнику: N – 50°23.708; E – 084°37.972.	Скифское время	Исследовался экспедицией АКИН в 2013 г.	Археологические памятники и объекты Усть-Коксинского района /Составители: Ойношев В.П., Телеков Г.С. – Горно-Алтайск: АУ РА «АКИН РА», 2014. – 112 с.
1167.	32.	Карагай-поле, могильник	Расположен в 30 км от развилки автодороги Усть-Кан – Усть-Кокса в сторону с. Карагай	Датировка не установлена	Исследовался экспедицией АКИН в 2013 г.	Археологические памятники и объекты Усть-Коксинского района /Составители: Ойношев В.П., Телеков Г.С. – Горно-Алтайск: АУ РА «АКИН РА», 2014. – 112 с.
1168.	33.	Карьер грунтовый резерв № 4, погребение	Участок карьера грунтового резерва № 4, расположен на автодороге Усть-Кокса – Огневка – Мараловодка, в 5,5 км к ЮЗ от с.Огневка, на левом берегу р. Катунь, у подножья холма – отрога хребта Ак-Тайга. Географические координаты памятника по GPS-приемнику: N - 50°11'22,6", E -085°28'22,0". Высота 1006 м над уровнем моря (по балтийской системе высот)	Датировка не установлена	Исследовал Соёнов В.И. в 2003 г.	Соёнов В.И. Отчет об археологических исследованиях в Горном Алтае. – Горно-Алтайск, 2003. Открытый лист № 13 от 01.03.2002 г.
1169.	34.	Кастахта (60 сооружений), курганная группа	Расположен в 0,5 км к Ю от с.Кастахта	Конец VI-IV вв. до н.э. или IV-III вв. до н.э.	Глоба Г.Д. 1979 г. Исследовали Степанова Н.Ф., Мамадаков Ю.Т. в 1983 г.	Семибратов В.П. Отчет о проведении археологических исследований на участке, отводимом под строительство автомобильной дороги «Подъезд Талда – Тюнгур (Природный парк «Белуха») на участке км 43+000 – км 48+000». – Барнаул, 2015. (Архив АКИН) (по Открытому листу Ситникова С.М. № 884 от 13.07.2015 г.) Мамадаков Ю.Т., Неверов С.В. Аварийные исследования курганов у с. Кастахта // Проблемы изучения древней и средневековой истории. – Барнаул, 2001. – С. 90-97.
1170.	35.	Кастахтинский останец	Участок карьера каменного резерва № 3, расположен у автодороги Иня – Усть-Кокса – Усть-Кан – Туэкта, в 12 км к В от с.Усть-Кокса, в 1,5 км к ЮВЮ от п. Зернового. Он занимает самый ближний к с. Усть-Кокса Кастахтинский останец	Датировка не установлена	Исследовал Соёнов В.И. в 2003 г.	Соёнов В.И. Отчет об археологических исследованиях в Горном Алтае. – Горно-Алтайск, 2003. Открытый лист № 13 от 01.03.2002 г.

1171.	36.	Катанда, могильник	Расположен в 0,8 км к югу от с. Катанда на небольшом пригорке по дороге Катанда – Тюнгур	Датировка не установлена	Экспедицией АКИН 2014 г.	Археологические памятники и объекты Усть-Коксинского района /Составители: Ойношев В.П., Телеков Г.С. – Горно-Алтайск: АУ РА «АКИН РА», 2014. – 112 с.
1172.	37.	Катанда-I, могильник	Расположен на левом берегу р. Малой Катанды – левого притока Катуня		Радлов В.В. 1865 г.	Радлов В.В. Из Сибири: Страницы дневника. – М.: Наука, 1989. – 442-451. Захаров А.А. Материалы по археологии Сибири (раскопки В.В. Радлова в 1865 г.) // Труды ГИМ. 1926. – Вып.1. – С. 71-106.
1173.	38.	Катанда-II, могильник	Расположен около с. Катанда между реками Верхней и Нижней Катандой	Конец VI-V вв. до н.э.	Руденко С.И. 1925 г.	Руденко С.И. Культура населения Центрального Алтая в скифское время. – М.-Л., 1960. – 351 с. Марсадилов Л.С. История и итоги изучения археологических памятников Алтая VIII-IV вв. до н.э. (от истоков до начала 80-х годов XX века). СПб., 1996. – 100 с.
1174.	39.	Катанда-III, могильник	Расположен на правом берегу р. Катанда, в 7-8 км к северо-западу от с. Катанда	VI-IV(III) вв. до н.э.	Исследовал Мамадаков Ю.Т. в 1984 г.	Мамадаков Ю.Т. Аварийные раскопки могильника Катанда-3 // Проблемы охраны, изучения и использования культурного наследия Алтая – Барнаул, 1995. Вып. VI. – С. 125-131. Мамадаков Ю.Т., Горбунов В.В. Древнетюркские курганы могильника Катанда-III // Известия лаборатории археологии. Горно-Алтайск: Изд-во ГАГУ, 1997. – С. 115-129.
1175.	40.	Катанда-IV, могильник	Расположен между селами Чендек и Катанда, состоит из 7 курганов. Диметры объектов колеблются от 10 до 20 м. Большинство курганов раскопаны. Обследован экспедицией АКИН в 2013 году. Датировка не установлена. Географические координаты памятника по GPS-приемнику GARMIN GPSmap 60: N – 50°08.423; E – 085°07.300	Датировка не установлена	Исследовался экспедицией АКИН в 2013 г.	Археологические памятники и объекты Усть-Коксинского района /Составители: Ойношев В.П., Телеков Г.С. – Горно-Алтайск: АУ РА «АКИН РА», 2014. – 112 с.
1176.	41.	Катанда-V, могильник	Расположен между селами Чендек и Катанда. Географические координаты памятника по GPS-приемнику GARMIN GPSmap 60 по углам поворота: N – 50°08.282, E – 086°06.752; N – 50°08.244, E – 086°06.835; N – 50°08.233, E – 086°06.755; N – 50°08.244, E – 086°06.817.	Датировка не установлена	Исследовался экспедицией АКИН в 2013 г.	Археологические памятники и объекты Усть-Коксинского района /Составители: Ойношев В.П., Телеков Г.С. – Горно-Алтайск: АУ РА «АКИН РА», 2014. – 112 с.
1177.	42.	Катанда-VI, могильник	Расположен на 103 км автомобильного дороги регионального значения Усть-Кокса – Тюнгур. Географические координаты памятника по GPS-приемнику GARMIN GPSmap 60 по углам поворота: N – 50°08.192, E – 086°08.060; N – 50°08.196, E – 086°08.081; N – 50°08.247, E –	Датировка не установлена	Исследовался экспедицией АКИН в 2013 г.	Археологические памятники и объекты Усть-Коксинского района /Составители: Ойношев В.П., Телеков Г.С. – Горно-Алтайск: АУ РА «АКИН РА», 2014. – 112 с.

			086°08.074; N – 50°08.242, E – 086°08.049.			
1178.	43.	Кизи-Таш, могильник	Расположен между селами Курумда и Теректа в местности Кизи-Таш на поле сельскохозяйственного назначения. Географические координаты памятника по GPS-приемнику GARMIN GPSmap 60: N – 50°18.517; E – 085°48.507.	Датировка не установлена	Исследовался экспедицией АКИН в 2013 г.	Археологические памятники и объекты Усть-Коксинского района / Составители: Ойношев В.П., Телеков Г.С. – Горно-Алтайск: АУ РА «АКИН РА», 2014. – 112 с.
1179.	44.	Кокса, могильник	Расположен на берегу р. Кокса – левом притоке Катуня	III – 1-я пол. IV вв. н.э.	Руденко С.И. 1925 г.	Гаврилова А.А. Могильник Кудыргэ как источник по истории алтайских племен. – М.; Л.: Наука, 1965. – 146 с. Горбунов В.В. Оборонительное вооружение населения Лесостепного и Горного Алтая в III-XIV вв. н.э.: Автореф. дис. ... канд. ист. наук. – Барнаул, 2000. – 25 с.
1180.	45.	Кокса-Мост, могильник	Расположен в 1 км к северу от моста через р. Кокса напротив устья р. Карагай, на левом берегу р. Кокса. Географические координаты памятника по GPS-приемнику: N – 50°26. 770; E – 084°46.098.	Датировка не установлена	Исследовался экспедицией АКИН в 2013 г.	Археологические памятники и объекты Усть-Коксинского района /Составители: Ойношев В.П., Телеков Г.С. – Горно-Алтайск: АУ РА «АКИН РА», 2014. – 112 с.
1181.	46.	Красноярка, петроглифы (Красноярское наскальное изображение)	Расположены в 450 м северо-восточнее от дороги Усть-Кан – Усть-Кокса, у с. Красноярка	Эпоха раннего железа	Глоба Г.Д. 1979 г.	Археологические памятники и объекты Усть-Коксинского района /Составители: Ойношев В.П., Телеков Г.С. – Горно-Алтайск: АУ РА «АКИН РА», 2014. – 112 с.
1182.	47.	Курумда, могильник	Расположен в центре села Курумда на приусадебных участках. Географические координаты памятника по GPS-приемнику GARMIN GPSmap 60: N – 50°19.306; E – 085°45.937.	Датировка не установлена	Исследовался экспедицией АКИН в 2013 г.	Археологические памятники и объекты Усть-Коксинского района /Составители: Ойношев В.П., Телеков Г.С. – Горно-Алтайск: АУ РА «АКИН РА», 2014. – 112 с.
1183.	48.	Кучерла, многослойный ритуальный комплекс (Кучерла-1)	Находится в 15 км от с. Тюнгур на правом берегу р. Кучерла в месте впадения нее ручья Куйлю	Датировка не установлена	Исследовали Деревянко А.П, Молодин В.И. в конце 80-х гг. XX в.	Деревянко А.П, Молодин В.И. Относительная хронология и культурная принадлежность памятника Кучерла-1 (Горный Алтай) // Проблемы хронологии и периодизации археологических памятников Южной Сибири. – Барнаул, 1991. – С. 3-7.
1184.	49.	Кызыл, могильник	Расположен на границе Усть-Коксинского и Кош-Агачского районов, в одноименной межгорной котловине в 5 км к СЗ от р.Коир на высоте около 2300 м над уровнем моря под вершиной г. Томул (2815 м)	Датировка не установлена	Исследовал Суразаков А.С. в 1995 г.	Суразаков А.С. Отчет алтайско-бельгийской археологической экспедиции за полевой сезон 1995 года.
1185.	50.	Маргала, петроглифы	Расположены по Усть-Коксинскому тракту, между селами Катанда и Усть-Кокса, на	Датировка не установлена	Кадиков Б.Х.	Археологические памятники и объекты Усть-Коксинского района /Составители: Ойношев В.П.,



			отдельных сланцевых отстанцах р. Маргалы			Телеков Г.С. – Горно-Алтайск: АУ РА «АКИН РА», 2014. – 112 с.
1186.	51.	Мультинский мост, могильник	Расположен в 0,4 км к СВ от Мультинского моста, в 0,1 км к В от дороги Усть-Кокса – Мульта. Географические координаты по GPS-приемнику: N - 50°193'97", E - 085°96'562".	VI-II вв. до н.э.	Исследовал Соёнов В.И. в 2002 г.	Соёнов В.И. Отчет об археологических исследованиях в Усть-Канском, Усть-Коксинском, Шебалинском, Онгудайском, Кош-Агачском районах Республики Алтай. – Горно-Алтайск, 2002 г. Открытый лист № 13 от 01.03.2002 г.
1187.	52.	Патраш, могильник	Расположен в 4 км к СЗ от с.Банное. Географические координаты по GPS-приемнику: N-50°23.882'; E - 084°50.515'	Датировка не установлена	Исследовался экспедицией АКИН в 2013 г.	Археологические памятники и объекты Усть-Коксинского района /Составители: Ойношев В.П., Телеков Г.С. – Горно-Алтайск: АУ РА «АКИН РА», 2014. – 112 с.
1188.	53.	Притор, поселение	Расположено в 1,8 км к СЗ от центра с. Верх-Уймон на северном краю поля, у подножья безымянной горы, на месте прижима перед Катунью, который местные жители называют Притор	Датировка не установлена	Исследовал Соёнов В.И.	Археологические памятники и объекты Усть-Коксинского района /Составители: Ойношев В.П., Телеков Г.С. – Горно-Алтайск: АУ РА «АКИН РА», 2014. – 112 с.
1189.	54.	Развилка, могильник	Расположен на развилке дороги в с. Карагай и с. Банное. Географические координаты по GPS-приемнику: N -50°26.154'; E - 084°50.182'	Датировка не установлена	Исследовался экспедицией АКИН в 2013 г.	Археологические памятники и объекты Усть-Коксинского района /Составители: Ойношев В.П., Телеков Г.С. – Горно-Алтайск: АУ РА «АКИН РА», 2014. – 112 с.
1190.	55.	Саксабай, могильник	Расположен между селами Саксабай и Огневка, на левом берегу р. Кокса	Датировка не установлена	-	Археологические памятники и объекты Усть-Коксинского района /Составители: Ойношев В.П., Телеков Г.С. – Горно-Алтайск: АУ РА «АКИН РА», 2014. – 112 с.
1191.	56.	Сугаш 1, могильник	Расположен между селами Сугаш и Абай на поле сельскохозяйственного назначения по дороге Сугаш – Усть-Кокса на дорожной отметке «182 км». Географические координаты по GPS-приемнику GARMIN GPSmap 60 по углам поворота: N – 50°30.608 E – 084°59.431; N – 50°30.599 E – 084°59.441; N – 50°30.587 E – 084°59.392; N – 50°30.578 E – 084°59.405.	Датировка не установлена	Исследовался экспедицией АКИН в 2013 г.	Археологические памятники и объекты Усть-Коксинского района /Составители: Ойношев В.П., Телеков Г.С. – Горно-Алтайск: АУ РА «АКИН РА», 2014. – 112 с.
1192.	57.	Сугаш 2, одиночный курган	Расположен между селами Сугаш и Абай на распаханном поле сельскохозяйственного назначения. Географические координаты по GPS-приемнику GARMIN GPSmap 60 по углам поворота: N – 50°30.726, E – 084°59.642; N – 50°31.718 E – 084°59.625; N – 50°31.715 E – 084°59.662; N – 50°30.707 E – 084°59.636.	Датировка не установлена	Исследовался экспедицией АКИН в 2013 г.	Археологические памятники и объекты Усть-Коксинского района /Составители: Ойношев В.П., Телеков Г.С. – Горно-Алтайск: АУ РА «АКИН РА», 2014. – 112 с.
1193.	58.	Сугаш 3, могильник	Расположен между селами Сугаш и Абай на поле сельскохозяйственного назначения. Географические координаты по GPS-	Датировка не установлена	Исследовался экспедицией АКИН в 2013 г.	Археологические памятники и объекты Усть-Коксинского района /Составители: Ойношев В.П., Телеков Г.С. – Горно-Алтайск: АУ РА «АКИН

			приемнику GARMIN GPSmap 60 по углам поворота: N – 50°30.480, E – 084°59.749; N – 50°30.393, E – 084°59.757; N – 50°30.433, E – 084°59.630; N – 50°30.389, E – 084°59.660.			РА», 2014. – 112 с.
1194.	59.	Сузар-1, могильник	Расположен в 2 км восточнее от с. Сузар. Географические координаты по GPS-приемнику: N- 50°27.076'; E - 084°53.083'	Датировка не установлена	Исследовался экспедицией АКИН в 2013 г.	Археологические памятники и объекты Усть-Коксинского района /Составители: Ойношев В.П., Телеков Г.С. – Горно-Алтайск: АУ РА «АКИН РА», 2014. – 112 с.
1195.	60.	Сузар-2, могильник	Расположен в 1 км к западу от с. Сузар в сторону с. Карагай	Датировка не установлена	Исследовался экспедицией АКИН в 2013 г.	Археологические памятники и объекты Усть-Коксинского района /Составители: Ойношев В.П., Телеков Г.С. – Горно-Алтайск: АУ РА «АКИН РА», 2014. – 112 с.
1196.	61.	Сузарский перевал-I, могильник	Расположен на восточной стороне Сузарского перевала, в 1 км от вершины. Географические координаты по GPS-приемнику: N – 50°28.163; E – 084°55.525.	Датировка не установлена	Исследовался экспедицией АКИН в 2013 г.	Археологические памятники и объекты Усть-Коксинского района /Составители: Ойношев В.П., Телеков Г.С. – Горно-Алтайск: АУ РА «АКИН РА», 2014. – 112 с.
1197.	62.	Сузарский перевал-II, могильник	Расположен на западной стороне Сузарского перевала, в 30 м от автодороги Сугаш – Карагай	Датировка не установлена	Исследовался экспедицией АКИН в 2013 г.	Археологические памятники и объекты Усть-Коксинского района /Составители: Ойношев В.П., Телеков Г.С. – Горно-Алтайск: АУ РА «АКИН РА», 2014. – 112 с.
1198.	63.	Талда, одиночный курган	Расположен в 5,5 км к ЮЗ от с. Абай, в 1000 м к ЮЗ от дороги Усть-Кан – Усть-Кокса. Географические координаты по GPS-приемнику: N - 50°47.661'; E - 085°00.549'	VI-II вв. до н.э.	Исследовал Соёнов В.И. в 2002 г.	Соёнов В.И. Отчет об археологических исследованиях в Усть-Канском, Усть-Коксинском, Шебалинском, Онгудайском, Кош-Агачском районах Республики Алтай. – Горно-Алтайск, 2002. Открытый лист № 13 от 01.03.2002 г.
1199.	64.	Тарасовка, могильник	Расположен в 3 км к В от с. Карагай, рядом с дорогой в с. Сузар. Географические координаты памятника по GPS-приемнику объекта № 1: N – 50° 23.325; E – 084° 39.451.	Датировка не установлена	Телеков Г.С. 2013 г.	Телеков Г.С. Отчет об археологических разведках на территории Усть-Коксинского района Республики Алтай в 2013 году. – Горно-Алтайск, 2013. Открытый лист № 191 от 24.04.2013 г.
1200.	65.	Теректа (4 сооружения), курганная группа	Расположена в 20 м от школы в с.Теректа	Датировка не установлена	Глоба Г.Д. 1979 г.	Археологические памятники и объекты Усть-Коксинского района /Составители: Ойношев В.П., Телеков Г.С. – Горно-Алтайск: АУ РА «АКИН РА», 2014. – 112 с.
1201.	66.	Теректа 2, могильник	Расположен вблизи села Теректа на северо-восточной окраине на поле сельскохозяйственного назначения. Географические координаты памятника по GPS-приемнику GARMIN GPSmap 60: N – 50°18.119; E – 085°49.748.	Датировка не установлена	Исследовался экспедицией АКИН в 2013 г.	Археологические памятники и объекты Усть-Коксинского района /Составители: Ойношев В.П., Телеков Г.С. – Горно-Алтайск: АУ РА «АКИН РА», 2014. – 112 с.
1202.	67.	Теректа 3, одиночный курган	Расположен в центре села Теректа. Часть кургана повреждена в ходе строительства	Датировка не установлена	Исследовался экспедицией	Археологические памятники и объекты Усть-Коксинского района /Составители: Ойношев В.П.,

			автомобильной дороги. Географические координаты памятника по GPS-приемнику GARMIN GPSmap 60 по углам поворота: N – 50°17.201, E – 085°52.161; N – 50°17.206, E – 085°52.163; N – 50°17.199, E – 085°52.176; N – 50°17.206, E – 085°52.181.		АКИН в 2013 г.	Телеков Г.С. – Горно-Алтайск: АУ РА «АКИН РА», 2014. – 112 с.
1203.	68.	Тургунда, петроглифы	Расположены вверх по скалистому берегу Катуня (от с. Инегень до с. Тюнгур). Самостоятельным пунктом можно считать петроглифы на руч. Тургунда (17 км вниз по р. Катунь от с. Тюнгур)	Датировка не установлена	-	Археологические памятники и объекты Усть-Коксинского района /Составители: Ойношев В.П., Телеков Г.С. – Горно-Алтайск: АУ РА «АКИН РА», 2014. – 112 с.
1204.	69.	Тургунда, археологический комплекс	Расположен в урочище Тургунда на левом берегу р. Катунь, на склоне горы в 17 км к Ю от с. Тюнгур.	Скифская эпоха	Исследовал Кубарев В.Д. 1977г.	Кубарев В.Д. Курган скифского времени в устье реки Тургунды // Материалы к изучению прошлого Горного Алтая. – Горно-Алтайск, 1992. – С. 79-91.
1205.	70.	Тюнгур-I, могильник	Расположен на западной стороне турбазы на правом берегу р. Катунь напротив с. Тюнгур. Состоит из трех курганов диаметром 10-18 метров. Рядом с курганами находятся остатки оросительной системы. Обследован экспедицией АКИН в 2013 году. Датировка не установлена. Географические координаты памятника по GPS-приемнику GARMIN GPSmap60: N – 50°09.193; E – 086°17.661; N – 50°09.219; E – 086°17.697; N – 50°09.184; E – 086°17.714.	Датировка не установлена	Исследовался экспедицией АКИН в 2013 г.	Археологические памятники и объекты Усть-Коксинского района /Составители: Ойношев В.П., Телеков Г.С. – Горно-Алтайск: АУ РА «АКИН РА», 2014. – 112 с.
1206.	71.	Тюнгур-II, могильник	Расположен на северной стороне с. Тюнгур. Географические координаты южной части памятника по GPS-приемнику: N – 50°09.391; E – 086°17.230. Географические координаты северной части памятника по GPS-приемнику: N – 50°09.183; E – 086°17.186.	Датировка не установлена	Исследовался экспедицией АКИН в 2013 г.	Археологические памятники и объекты Усть-Коксинского района /Составители: Ойношев В.П., Телеков Г.С. – Горно-Алтайск: АУ РА «АКИН РА», 2014. – 112 с.
1207.	72.	Тюнгур-III, могильник	Расположен в селе Тюнгур, на левом берегу реки Катунь. Географические координаты памятника по GPS-приемнику GARMIN GPSmap60 по углам поворота: N – 50°09.193, E – 086°17.661; N – 50°09.219, E – 086°17.697; N – 50°09.184, E – 086°17.714.	Датировка не установлена	Исследовался экспедицией АКИН в 2013 г.	Археологические памятники и объекты Усть-Коксинского района /Составители: Ойношев В.П., Телеков Г.С. – Горно-Алтайск: АУ РА «АКИН РА», 2014. – 112 с.
1208.	73.	Усть-Кокса, петроглифы	Расположены на склоне горы на северо-восточной окраине с. Усть-Кокса		Исследовал Маточкин Е.П.	Археологические памятники и объекты Усть-Коксинского района /Составители: Ойношев В.П., Телеков Г.С. – Горно-Алтайск: АУ РА «АКИН РА», 2014. – 112 с.
1209.	74.	Усть-Кокса I, могильник	Расположен в 2,5 км к СВ от центра с. Усть-Кокса на правом берегу Катуня, на участке	Датировка не установлена	Открыт в XIX в. при сборе	Соёнов В.И. Отчет об археологических исследованиях в Чемальском, Шебалинском,

			строительства больничного комплекса, в 700 м к северу от дороги Усть-Кокса – Катанда, в 2 км к северу от р. Катунь. Географические координаты памятника по GPS-приемнику: (северная точка) N – 50°16.207; E – 085°38.184. Высота 1005 м над уровнем моря (по балтийской системе высот).		сведений о курганах Томской губернии. Исследовали: экспедиция ГАГУ в 1991 и 1999 гг., Соёнов В.И. в 2003 г., Трифанова С.В. в 2005 г.	Онгудайском, Кош-Агачском, Улаганском, Усть-Канском, Усть-Коксинском, районах Республики Алтай в 2003 г.
1210.	75.	Усть-Кокса II, могильник	Расположен в юго-восточной части села в 0,5 км восточнее могильника Усть-Кокса I. Географические координаты памятника по GPS-приемнику: N – 50° 16.529; E – 085°37.748.	Датировка не установлена	Исследовался экспедицией АКИН в 2014 г.	Археологические памятники и объекты Усть-Коксинского района /Составители: Ойношев В.П., Телеков Г.С. – Горно-Алтайск: АУ РА «АКИН РА», 2014. – 112 с.
1211.	76.	Чендек I, могильник	Расположен в с. Чендек, в 400 м к ЮВ от горы Селезек и в 400 м к ЮЗ от горы Вороний Белый Камень, на первой надпойменной террасе левого берега р. Чендек	Датировка не установлена	Глоба Г.Д. 1979 г.	Археологические памятники и объекты Усть-Коксинского района /Составители: Ойношев В.П., Телеков Г.С. – Горно-Алтайск: АУ РА «АКИН РА», 2014. – 112 с.
1212.	77.	Чендек II, могильник	Расположен в с. Чендек, на правобережной надпойменной террасе р. Чендек, в 0,4 км к юго-западу от могильника Чендек I.	Датировка не установлена	Глоба Г.Д. 1979 г.	Археологические памятники и объекты Усть-Коксинского района /Составители: Ойношев В.П., Телеков Г.С. – Горно-Алтайск: АУ РА «АКИН РА», 2014. – 112 с.
1213.	78.	Чендек-3 (24 сооружения), курганная группа	Расположена в 0,8 км к ЮЗ от с. Чендек на первой надпойменной террасе правого берега р. Чендек	Датировка не установлена	Глоба Г.Д. 1979 г.	Археологические памятники и объекты Усть-Коксинского района /Составители: Ойношев В.П., Телеков Г.С. – Горно-Алтайск: АУ РА «АКИН РА», 2014. – 112 с.
1214.	79.	Чендек-4, могильник	Расположен на левом берегу протоки р. Чендек на окраине с. Чендек, напротив могильника Чендек-3.	Датировка не установлена	-	Археологические памятники и объекты Усть-Коксинского района /Составители: Ойношев В.П., Телеков Г.С. – Горно-Алтайск: АУ РА «АКИН РА», 2014. – 112 с.
1215.	80.	Чендек-5, могильник	Расположен на левом берегу протоки р. Чендек на окраине с. Чендек	Датировка не установлена	-	Археологические памятники и объекты Усть-Коксинского района /Составители: Ойношев В.П., Телеков Г.С. – Горно-Алтайск: АУ РА «АКИН РА», 2014. – 112 с.
1216.	81.	Чендек-6, могильник (в сводке В.И. Соёнова – Чендек)	Находится на юго-восточной окраине одноименного села	Датировка не установлена	Исследовали: Соёнов В.И., Эбель А.В. в 1992 г., Киреев С.М. в 1999 г.	Соёнов В.И., Эбель А.В. Курганы гунно-сарматской эпохи Верхней Катуни. – Горно-Алтайск, 1992. Киреев С.М., Кудрявцев П.И., Вайнбергер Е.В. Археологические исследования в Уймонской котловине // Проблемы сохранения, использования и изучения памятников археологии. – Горно-Алтайск, 1992. – С. 59-61. Киреев С.М., Шульга П.И. Сбруйные наборы из

						Уймонской долины // Изучение историко-культурного наследия народов Южной Сибири. – Вып. 3-4. – Горно-Алтайск, 2006. – С. 90-107.
1217.	82.	Чёрная речка, петроглифы	Расположены вверх по правому берегу р. Кочурлы, в 5-6 км от Куйлю, и в 1 км от устья Чёрной Речки	Датировка не установлена	Исследовал Маточкин Е.П.	Маточкин Е.П. Петроглифы Чёрной речки // Проблемы изучения наскальных изображений в СССР. – М.: Институт археологии АН СССР. – 1990. – С. 158-161.
1218.	83.	Чешкада I, могильник	Расположен в 600 м к СЗ от с. Теректа на второй надпойменной террасе р. Теректа, на слоне подошвы горы Чешкада, обращенной к пойме р. Теректа. Географические координаты по GPS-приемнику GARMIN GPSmap 60: N – 50°17.614; E – 085°51.276.	Афанасьевская культура (?) II пол. III тыс. до н.э. (?)	Глоба Г.Д. 1979 г. Исследовался экспедицией АКИН в 2013 г.	Археологические памятники и объекты Усть-Коксинского района /Составители: Ойношев В.П., Телеков Г.С. – Горно-Алтайск: АУ РА «АКИН РА», 2014. – 112 с.
1219.	84.	Чешкада II, могильник	Расположен в 1,7 км к СЗ от с. Теректа, на правобережной надпойменной террасе р. Теректа.	Датировка не установлена	Глоба Г.Д. 1979 г.	Археологические памятники и объекты Усть-Коксинского района /Составители: Ойношев В.П., Телеков Г.С. – Горно-Алтайск: АУ РА «АКИН РА», 2014. – 112 с.
1220.	85.	Энкин Лог, одиночный курган	Расположен в 3 км к СВ от с. Карагай между логами Энкин Лог и Сунтупкин Лог, на краю мыса. Географические координаты по GPS-приемнику такие: N -50°24.938'; E - 084°41.222'	Афанасьевская культура	Исследовался экспедицией АКИН в 2013 г.	Археологические памятники и объекты Усть-Коксинского района /Составители: Ойношев В.П., Телеков Г.С. – Горно-Алтайск: АУ РА «АКИН РА», 2014. – 112 с.

### Улаганский район

1221.	1.	Айгыр-Баш, петроглифы	Встречаются на отдельных сланцевых выходах небольшого одноименного ручья	Датировка не установлена	-	-
1222.	2.	Ак-Корум, могильник	Находится на левом берегу р.Челушман, напротив стоянки Ак-Корум	Скифское время	-	Историко-культурное наследие Чолушманской долины / Составители: Ойношев В.П., Урбанова С.Е. – Горно-Алтайск: АУ РА «АКИН РА», 2013. – 48 с.
1223.	3.	Алтыгы-Арагол, могильник	Расположен в поле на правом берегу р. Улаган в урочище Алтыгы-Арагол	Датировка не установлена	-	-
1224.	4.	Алтыгы-Арагол, петроглифы	Находятся в урочище Алтыгы-Арагол	Датировка не установлена	-	-
1225.	5.	Арагол, могильник	Расположен между селами Улаган и Балыктыюль, рядом с мостом через р. Улаган	Датировка не установлена	-	-
1226.	6.	Ара-Коол, петроглифы	Расположены на берегу р. Ара-Коол – левый приток р. Башкаус, напротив с. Чибиля	Датировка не установлена	-	-
1227.	7.	Артал (Нижний Камелик), оборонительный вал	Находится на берегу Телецкого озера в Челушманской долине	Датировка не установлена	-	-

1228.	8.	Аруй, курганная группа-1	Расположена в 0,8 км к ЮЮВ от с. Балыктыюль	Датировка не установлена	-	-
1229.	9.	Аруй, курганная группа-2	Расположена в 100 м к ЮВ от с.Балыктыюль	Датировка не установлена	-	-
1230.	10.	Балыктыюль, петроглифы	Расположены в 1 км к СВ от места слияния рек Балыктыюль и Большой Улаган	Датировка не установлена	-	-
1231.	11.	Балыктыюль-1, могильник	Расположен в 400 м к В от с. Балыктыюль	Датировка не установлена	-	-
1232.	12.	Беле, изваяние	Находится в окрестностях поселка Беле	Древнетюркское время	-	Историко-культурное наследие Чолушманской долины / Составители: Ойношев В.П., Урбанова С.Е. – Горно-Алтайск: АУ РА «АКИН РА», 2013. – 48 с.
1233.	13.	Белькене I, могильник	Расположен в 3 км от с. Чибит на высокой надпойменной террасе по правому берегу р. Чуя	Датировка не установлена	Вдовина Т.А. 2002 г.	Вдовина Т.А. Отчет об археологических разведках в окрестностях сел Кызыл-Озек, Куташ Майминского района, села Шебалино Шебалинского района, села Чибит Улаганского района Республики Алтай в 2002 году. – Горно-Алтайск, 2003.
1234.	14.	Белькене II, могильник	Расположен в 150 м к ЮЗ от кургана № 17 могильника Белькене I на высокой надпойменной террасе по правому берегу р.Чуя	Датировка не установлена	Вдовина Т.А. 2002 г.	Вдовина Т.А. Отчет об археологических разведках в окрестностях сел Кызыл-Озек, Куташ Майминского района, села Шебалино Шебалинского района, села Чибит Улаганского района Республики Алтай в 2002 году. – Горно-Алтайск, 2003.
1235.	15.	Будун-Корум, петроглифы	Расположены в небольшом урочище Будун-Корум	Датировка не установлена	-	-
1236.	16.	Гюльбажи, могильник	В 2 км к ССВ от с. Балыктыюль	Эпоха железа (?)		
1237.	17.	Джалбак-Кая (Дялбах по А.С. Васютину и В.Н. Елину), петроглифы Дялбак	В 0,5 км к С от с. Балыктыюль	Датировка не установлена	-	Н.А. Константинов, отчет о полевых археологических работах за 2017 г.
1238.	18.	Кандру, каменная стена	Расположена вдоль берега р.Кандру – левого притока р. Челушман, к ЮВ от с. Кёё, в 15 км выше него по Челушману, поперек долины	Датировка не установлена	-	-
1239.	19.	Кандру-I, оросительная система	Расположена на невысокой надпойменной террасе левого берега р. Челушман у впадения в него р.Тура-Хая, в 12 км от с. Коо по трассе Улаган – Балыкча на надпойменной террасе левого берега р. Челушман у впадения в него р.Тура-Хая	Датировка не установлена	Вдовина Т.А. 2003 г.	Вдовина Т.А. Отчет о разведке в Улаганском районе Республики Алтай в 2003 году. – Горно-Алтайск, 2004. Открытый лист № 585 от 20.06.2003г.
1240.	20.	Кандру-II,	Расположена на левом берегу р.Тура-Хая в 11,5	Датировка не	Вдовина Т.А.	Вдовина Т.А. Отчет о разведке в Улаганском

		оросительная система	км от с. Коо по трассе Улаган-Балыкча	установлена	2003 г.	районе Республики Алтай в 2003 году. – Горно-Алтайск, 2004. Открытый лист № 585 от 20.06.2003г.
1241.	21.	Каракудюр, петроглифы	На берегу р. Каракудюр –левый приток р. Башкаус	Датировка не установлена	-	-
1242.	22.	Карасу, петроглифы	Расположены в местности Кабак-Тайга	Датировка не установлена	-	-
1243.	23.	Кара-Суу, оросительная система	В урочище Кара-Суу на левом берегу р. Челушман, располагается на ровном, конусовидном участке урочища Кара-Суу в 33 км от с. Коо по трассе Улаган – Балыкча	Датировка не установлена	Вдовина Т.А. 2003 г.	Вдовина Т.А. Отчет о разведке в Улаганском районе Республики Алтай в 2003 году. – Горно-Алтайск, 2004. Открытый лист № 585 от 20.06.2003г.
1244.	24.	Кара-Суу, могильник	Расположен в 30 км к ЮВ от с.Коо на правобережной террасе р. Челушман, в 0,445 км к югу. Географические координаты по GPS-приемнику GARMIN-12: N-50°23'42", E-086°40'27"	I тыс. до н.э. – I тыс. н.э.	-	-
1245.	25.	Кату-Дьярык, одиночный курган	Прямо под перевалом Кату-Дьярык на конце спуска с Улаганского плато в ущелье Челушмана, к ЮВ от с. Коо, в 35 км выше него по левому берегу р. Челушман, справа от дороги Улаган – Балыкча	Датировка не установлена	-	-
1246.	26.	Кижиташ, петроглифы	Расположены на правом берегу р.Челушман, у с. Язула	Датировка не установлена	-	-
1247.	27.	Кожо-Таш, могильник	Расположен в урочище Кожо-Таш перед перевалом Кая-Бажы	Разновременный	-	-
1248.	28.	Кок-Паш, могильник	Расположен на правом берегу р.Челушман в 1 км ниже одноименного села	Предтюркское время	-	-
1249.	29.	Коо-1, могильник	Расположен у с. Коо	Древнетюркское время	-	-
1250.	30.	Кубадра, петроглифы	Левый приток Башкауса, напротив с. Чибиля	Датировка не установлена	-	-
1251.	31.	Кумальр, петроглифы	Левый приток Башкауса, на отдельных камнях в устьевой части реки	Датировка не установлена	-	-
1252.	32.	Куркуре, петроглифы	Правый берег р. Челушман, в устье на береговых скалах	Датировка не установлена	-	-
1253.	33.	Кутук-Кел, петроглифы	В районе Пазырыка на одноименной реке	Датировка не установлена	-	-
1254.	34.	Кутук-Суу, петроглифы	В междуречье Башкауса и Челушмана, вблизи брода Тонмос-Суу	Датировка не установлена	-	-
1255.	35.	Мандилу, петроглифы	Левый приток Башкауса	Датировка не установлена	-	-
1256.	36.	Мандилу, могильник	Расположен на южной стороне урочища Мандилу	Датировка не установлена	-	-

1257.	37.	Мандилу, изваяние	Расположено в урочище Мандилу	Древнетюркское время	-	-
1258.	38.	Мандилу, оросительная система	Расположена в урочище Мандилу	Датировка не установлена	-	-
1259.	39.	Нижний Арагол, петроглифы	Расположены в 3 км к СЗ от с.Улаган	Датировка не установлена	-	-
1260.	40.	Оборонительное укрепление Уйтгу-Кая	Правый берег р. Челушман, напротив скалы Уйтгу-Кая	Датировка не установлена	-	-
1261.	41.	Оборонительное укрепление Тоолок	Берег р. Тоолок, впадающей в Телецкое озеро с юга, 3 км от устья р. Челушман	Датировка не установлена	-	-
1262.	42.	Оборонительное укрепление Артал	Мыс нижний Камелик, юго-восточная сторона Телецкого озера	Датировка не установлена	-	-
1263.	43.	Оросительная система на р. Башкаус	р. Башкаус, среднее течение	1-я пол. II тыс.	-	-
1264.	44.	Оросительная система Верх-Арагол	Расположена в 5 км к СЗ от с.Улаган	Датировка не установлена	-	-
1265.	45.	Оросительная система Язула	Расположена в окрестностях с.Язула	Датировка не установлена	-	-
1266.	46.	Пазырык, петроглифы	Расположены в 1 км к В от 5-го Пазырыкского кургана и с правой стороны дороги, ведущей в урочище Пазырык	Датировка не установлена	-	-
1267.	47.	Паспарта, петроглифы	Расположены в устье р. Паспарта	Датировка не установлена	-	-
1268.	48.	Салдам, могильник	Расположен на правом берегу р.Башкаус в среднем ее течении	Датировка не установлена	-	-
1269.	49.	Тас-Паш, петроглифы	Расположены в устье р. Башкаус и в 3 км к югу от урочища Кудыргэ	Датировка не установлена	-	-
1270.	50.	Телетыг, петроглифы	Расположены вблизи с. Балыктыюль, в местности Телетыг	Датировка не установлена	-	-
1271.	51.	Тиланду, стоянка	Находится в долине р. Тиланду Челушманская долина	Датировка не установлена	-	-
1272.	52.	Тиланду-I, могильник	Находится в 25-30 км от Катунь-Ярык в долине р. Тиланду	Древнетюркское время	Кочеев В.А., Киреев С.М. 1982 г.	Историко-культурное наследие Чолушманской долины / Составители: Ойношев В.П., Урбанова С.Е. – Горно-Алтайск: АУ РА «АКИН РА», 2013. – 48 с.
1273.	53.	Тиланду-II, могильник	Находится в 500 м выше зимника на речке Тиланду, западнее Тиланду-I	Древнетюркское время		Историко-культурное наследие Чолушманской долины / Составители: Ойношев В.П., Урбанова С.Е. – Горно-Алтайск: АУ РА «АКИН РА», 2013. – 48 с.



1274.	54.	Тоолок, оборонительный вал	Находится на берегу р. Тоолок, впадающей в Телецкое озеро с юга, в 3 км от устья р. Челушман	Датировка не установлена	-	-
1275.	55.	Тужак I, могильник	Расположен напротив с. Тужар на правом берегу р. Ян-Улаган	Разновременный	-	-
1276.	56.	Тужар II, могильник	Расположен напротив с. Тужар на правом берегу р. Ян-Улаган	Разновременный	-	-
1277.	57.	Тужар III, могильник	Расположен в 300 м к СВ от памятника Тужар II	Разновременный	-	-
1278.	58.	Турала, петроглифы	Правый берег р. Башкаус, напротив р. Кумальр и в 0,5 км на З от с. Чибиля в местности Усть Турала	Датировка не установлена	-	-
1279.	59.	Тура-Хая, каменная стена	Расположена в 1 км к С от каменной стены Кандру, к ЮВ от с.Коо, в 14 км выше по р. Челушман, поперек долины	Датировка не установлена	-	-
1280.	60.	Турлу–Теке-Таш I, одиночный курган	Расположен в 10 км от с. Чибит, в 15 м к ЮЗ от дороги, на высокой надпойменной террасе по правому берегу р. Чуя	Датировка не установлена	Вдовина Т.А. 2002 г.	Вдовина Т.А. Отчет об археологических разведках в окрестностях сел Кызыл-Озек, Куташ Майминского района, села Шебалино Шебалинского района, села Чибит Улаганского района Республики Алтай в 2002 году. – Горно-Алтайск, 2003.
1281.	61.	Турлу–Теке-Таш II, могильник	Расположен в 11 км от с. Чибит у подножия г. Белькенека на высокой надпойменной террасе по правому берегу р. Чуя	Датировка не установлена	Вдовина Т.А. 2002 г.	Вдовина Т.А. Отчет об археологических разведках в окрестностях сел Кызыл-Озек, Куташ Майминского района, села Шебалино Шебалинского района, села Чибит Улаганского района Республики Алтай в 2002 году. – Горно-Алтайск, 2003.
1282.	62.	Турлу–Теке-Таш III, могильник	Расположен в 12 км от с. Чибит у обрывистого скального южного склона г. Белькенека по правому берегу р. Чуя	Датировка не установлена	Вдовина Т.А. 2002 г.	Вдовина Т.А. Отчет об археологических разведках в окрестностях сел Кызыл-Озек, Куташ Майминского района, села Шебалино Шебалинского района, села Чибит Улаганского района Республики Алтай в 2002 году. – Горно-Алтайск, 2003.
1283.	63.	Турлу–Теке-Таш IV, могильник	Расположен в 12,5 км от с. Чибит на высокой надпойменной террасе по правому берегу р. Чуя	Датировка не установлена	Вдовина Т.А. 2002 г.	Вдовина Т.А. Отчет об археологических разведках в окрестностях сел Кызыл-Озек, Куташ Майминского района, села Шебалино Шебалинского района, села Чибит Улаганского района Республики Алтай в 2002 году. – Горно-Алтайск, 2003.
1284.	64.	Турлу–Теке-Таш V, могильник	Расположен на Чуйской террасе неподалеку от южного склона г. Белькенека в 13 км от с. Чибит	Датировка не установлена	Вдовина Т.А. 2002 г.	Вдовина Т.А. Отчет об археологических разведках в окрестностях сел Кызыл-Озек, Куташ Майминского района, села Шебалино Шебалинского района, села Чибит Улаганского

						района Республики Алтай в 2002 году. – Горно-Алтайск, 2003.
1285.	65.	Турлу-Теке-Таш VI, петроглифы	Расположены на небольшом скальном выходе южного склона г. Белькенец в 400 м к С от могильника Турлу-Теке-Таш V по правому берегу р. Чуя	Датировка не установлена	Вдовина Т.А. 2002 г.	Вдовина Т.А. Отчет об археологических разведках в окрестностях сел Кызыл-Озек, Куташ Майминского района, села Шебалино Шебалинского района, села Чибит Улаганского района Республики Алтай в 2002 году. – Горно-Алтайск, 2003.
1286.	66.	Турлу-Теке-Таш VII, петроглифы	Нанесены на больших каменных глыбах неподалеку от действующей стоянки на правой надпойменной террасе р. Чуя	Датировка не установлена	-	-
1287.	67.	Узун-Джалан, петроглифы	Нанесены на небольшом скальном выходе южного склона г. Белькенец, скальной выход находится примерно в 400 м к С от могильника Турлу-Теке-Таш III	Датировка не установлена	Вдовина Т.А. 2002 г.	Вдовина Т.А. Отчет об археологических разведках в окрестностях сел Кызыл-Озек, Куташ Майминского района, села Шебалино Шебалинского района, села Чибит Улаганского района Республики Алтай в 2002 году. – Горно-Алтайск, 2003.
1288.	68.	Уйтту-Кая, оборонительный вал	Находится на правом берегу р. Челушман напротив скалы Уйтту-Кая	Датировка не установлена	-	-
1289.	69.	Улаган, могильник	Расположен в 1 км к С от с. Улаган, территория аэропорта	Датировка не установлена	-	-
1290.	70.	Устюги-Арагол, оросительная система	Расположена в урочище Устюги-Арагол	Датировка не установлена	-	-
1291.	71.	Устюги-Арагол, могильник	Расположен на правом берегу руч. Устюги-Арагол, на устье	Датировка не установлена	-	-
1292.	72.	Чульча, могильник	Находится в долине реки Чульча, бассейн реки Челушман	Древнетюркское время	-	Историко-культурное наследие Чолушманской долины / Составители: Ойношев В.П., Урбанова С.Е. – Горно-Алтайск: АУ РА «АКИН РА», 2013. – 48 с.
<b>Кош-Агачский район</b>						
1293.	1.	Ак-Алаха, петроглифы	Расположены на узкой речной террасе правого берега р. Ак-Алаха при слиянии ее с р. Калгуты в завале камнепада лежит крупный каменный блок, на отвесной плоскости которого, ориентированной на ЮЗ, выбита композиция	Датировка не установлена	-	Молодин В.И., Полосьмак Н.В., Новиков А.В., Богданов Е.С., Слюсаренко И.Ю., Черемисин Д.В. Археологические памятники плоскогорья Укок (Горный Алтай). – Новосибирск: Изд-во Ин-та археологии и этнографии СО РАН, 2004. – 256 с.
1294.	2.	Ак-Алаха-1, могильник	Расположен на террасе левого берега р. Ак-Алаха, в центре долины, раскинувшейся между рекой на юге и грядами морен на севере (вдоль подножия плоскогорья Укок). Ближайший	III-II вв. до н.э.	Исследовала Полосьмак Н.В. в 1990, 1992, 1995 гг.	Полосьмак Н.В. Отчет о раскопках в Кош-Агачском районе Республики Алтай в 2002 году (плоскогорье Укок). – Новосибирск, 2003. Открытый лист № 127 от 26.04.2002г.

			населенный пункт – стоянка Бертек, расположенная в 15 км к СВ от могильника. Географические координаты по GPS-приемнику: N -49° 17.728', E - 087° 32.782'. Высота над уровнем моря 2220 м (по балтийской системе высот)			Полосьмак Н.В. Стегерущие золото грифы. – Новосибирск, 1994. – 125 с. Полосьмак Н.В. Всадники Укока. – Новосибирск: Инфолио-Пресс, 2001. – 336 с.
1295.	3.	Ак-Алаха-2, одиночный курган	Располагался у северного склона морен, ограничивающих с юга долину р. Ак-Алаха, на небольшом возвышенном участке. Географические координаты по GPS - приемнику: N - 49° 18.958', E - 087° 34.821'	Раннескифское время	Исследовала Полосьмак Н.В. в 1992 г.	Полосьмак Н.В. Скифские памятники, исследованные на Укоке // Altaica. – 1993. – № 3. – С. 21-23. Молодин В.И., Полосьмак Н.В., Новиков А.В., Богданов Е.С., Слюсаренко И.Ю., Черемисин Д.В. Археологические памятники плоскогорья Укок (Горный Алтай). – Новосибирск: Изд-во Ин-та археологии и этнографии СО РАН, 2004. – 256 с.
1296.	4.	Ак-Алаха-3, могильник	Находился в 3 км к В от могильника Ак-Алаха-1 рядом с дорогой. Географические координаты по GPS-приемнику: N - 49° 17.990', E - 087° 33.759'	Разновременный	Исследовала Полосьмак Н.В. в 1993, 1994 гг.	Полосьмак Н.В. Отчет о работе горноалтайского отряда за 1993 год. – Новосибирск, 1995. Полосьмак Н.В. Погребальный комплекс кургана Ак-Алаха 3 // Феномен алтайских мумий. – Новосибирск, 2000. – С. 57-85. Полосьмак Н.В. Всадники Укока. – Новосибирск: Инфолио-Пресс, 2001. – 336 с.
1297.	5.	Ак-Алаха-4, одиночный курган	Расположен рядом с погранзаставой на первой надпойменной террасе. Географические координаты по GPS-приемнику: N 49° 16.392', E 087° 29.456'	Скифское время	Исследовала Полосьмак Н.В. в 1993 г.	Полосьмак Н.В. Всадники Укока. – Новосибирск: Инфолио-Пресс, 2001. – 336 с. Молодин В.И., Полосьмак Н.В., Новиков А.В., Богданов Е.С., Слюсаренко И.Ю., Черемисин Д.В. Археологические памятники плоскогорья Укок (Горный Алтай). – Новосибирск: Изд-во Ин-та археологии и этнографии СО РАН, 2004. – 256 с.
1298.	6.	Ак-Алаха-5, могильник	Расположен приблизительно в 150 м к ССВ от кургана № 5 памятника Ак-Алаха-1. Географические координаты по GPS-приемнику: N - 49° 17.821', E - 087° 32.820'	Пазырыкская культура	Исследовала Полосьмак Н.В. в 1994-1995 гг.	Полосьмак Н.В. Отчет о работе горноалтайского отряда североазиатской комплексной экспедиции Института археологии и этнографии СО РАН за 1994 год. – Новосибирск, 1995. Полосьмак Н.В. Всадники Укока. – Новосибирск: Инфолио-Пресс, 2001. – 336 с.
1299.	7.	Акбулак I, погребально-поминальный комплекс	Находится в обширной заболоченной долине по берегу ручья Акбулак (левый приток р. Коксу)	Разновременный	-	-
1300.	8.	Акбулак II, погребально-поминальный комплекс	Находится в обширной заболоченной долине по берегу ручья Акбулак (левый приток р. Коксу)	Разновременный	-	-
1301.	9.	Акбулак III,	Находится в обширной заболоченной долине по	Разновременный	-	-

		погребально-поминальный комплекс	берегу ручья Акбулак (левый приток р. Коксу)	й		
1302.	10.	Акбулак IV, погребально-поминальный комплекс	Находится в обширной заболоченной долине по берегу ручья Акбулак (левый приток р. Коксу)	Разновременный	-	-
1303.	11.	Акбулак V, погребально-поминальный комплекс	Находится в обширной заболоченной долине по берегу ручья Акбулак (левый приток р. Коксу)	Разновременный	-	-
1304.	12.	Акбулак VI, погребально-поминальный комплекс	Находится в обширной заболоченной долине по берегу ручья Акбулак (левый приток р. Коксу)	Разновременный	-	-
1305.	13.	Ак-Кобы, археологический комплекс	Расположен в 1,5-2 км от скалы Кызыл-Кабак вверх по левому берегу р. Барбургазы	Датировка не установлена	-	-
1306.	14.	Ак-Кобы II, археологический комплекс	Расположен на левом берегу р. Барбургазы в 3 км от скалы Кызыл-Кабак	Датировка не установлена	Кубарев В.Д., 1992 г.	-
1307.	15.	Аккая, археологический комплекс	Расположен в 8 км от пос. Чаган-Узун вверх по р. Аккая, левый приток р. Чаган-Узун, на высокой террасе	Разновременный	-	-
1308.	16.	Аккол-1, могильник	Расположен на краю первой надпойменной террасы правого берега р. Ак-Алаха, приблизительно в 70-90 м к ССВ от устья р. Аккол (плоскогорье Укок). Первоначально памятник был назван Усть-Аккол	Предположительно – гунское время II в. до н.э. – V в. н.э.	Исследовал Молодин В.И. в 1994 г.	Молодин В.И. Научный отчет об археологических исследованиях Западно-Сибирского отряда Северо-Азиатской комплексной экспедиции в 1994 году. – Новосибирск, 1995.
1309.	17.	Аккол-2, могильник	Расположен в месте впадения р. Аккол в р. Ак-Алаха, на левом берегу р. Аккол, на стрелке первой надпойменной террасы реки (плоскогорье Укок). На правом берегу р. Аккол, напротив этого памятника расположен могильник Аккол-1	Предположительно – скифское время VIII-III вв. до н.э.	Исследовал Молодин В.И. в 1994 г.	Молодин В.И. Научный отчет об археологических исследованиях Западно-Сибирского отряда Северо-Азиатской комплексной экспедиции в 1994 году. – Новосибирск, 1995.
1310.	18.	Аккол-3, могильник	Расположен на левом берегу р. Аккол, между дорогой, идущей вдоль левого берега ручья и краем террасы (от курганов до дороги - 70 м, до края террасы - 90 м), (плоскогорье Укок)	Предположительно – скифское время VIII-III вв. до н.э.	Исследовал Молодин В.И. в 1994 г.	Молодин В.И. Научный отчет об археологических исследованиях Западно-Сибирского отряда Северо-Азиатской комплексной экспедиции в 1994 году. – Новосибирск, 1995.
1311.	19.	Аккол-4, могильник	Расположен на первой надпойменной террасе правого берега р. Ак-Алаха, ≈ в 70 м к ССВ от устья р. Аккол (плоскогорье Укок). Первоначально памятник был назван Усть-	Предположительно – скифское время VIII-III вв. до н.э.	Исследовал Молодин В.И. в 1994 г.	Молодин В.И. Научный отчет об археологических исследованиях Западно-Сибирского отряда Северо-Азиатской комплексной экспедиции в 1994 году. – Новосибирск, 1995.

			Аккол-1			
1312.	20.	Аккол I, петроглифы	Расположены на правом берегу р.Аккол, в 7 км выше устья расположена живописная скала из зеленовато-серого сланца. Зафиксировано несколько схематических изображений	Этнографическое время	-	Молодин В.И., Полосьмак Н.В., Новиков А.В., Богданов Е.С., Слюсаренко И.Ю., Черемисин Д.В. Археологические памятники плоскогорья Укок (Горный Алтай). – Новосибирск: Изд-во Ин-та археологии и этнографии СО РАН, 2004. – 256 с.
1313.	21.	Аккол II, петроглифы	На расстоянии 0,5 км вверх по течению р. Аккол на сланцевом останце на ориентированной на СВ плоскости в защищенной от ветра расщелине	Этнографическое время	-	Молодин В.И., Полосьмак Н.В., Новиков А.В., Богданов Е.С., Слюсаренко И.Ю., Черемисин Д.В. Археологические памятники плоскогорья Укок (Горный Алтай). – Новосибирск: Изд-во Ин-та археологии и этнографии СО РАН, 2004. – 256 с.
1314.	22.	Аккол III, петроглифы	На расстоянии 2 км вверх по реке отмечен еще один останец, к северо-восточной отвесной плоскости которого пристроен загон для скота, на скале прочерчен ряд схематических изображений	Этнографическое время	-	Молодин В.И., Полосьмак Н.В., Новиков А.В., Богданов Е.С., Слюсаренко И.Ю., Черемисин Д.В. Археологические памятники плоскогорья Укок (Горный Алтай). – Новосибирск: Изд-во Ин-та археологии и этнографии СО РАН, 2004. – 256 с.
1315.	23.	Ак-Кобы (Боро-Бургазы), стела с древнетюркской рунической надписью	Расположена в среднем течении р. Барбургазы на левом берегу, в 10 км к С от с. Кокоря	Датировка не установлена	-	-
1316.	24.	Ак-Кобы, могильник	Расположен на левом берегу р.Барбургазы в 1,5-2 км от скалы Кызыл-Кабак	Датировка не установлена	-	-
1317.	25.	Ак-Кобы II, могильник	Расположен на левом берегу р.Барбургазы в 3 км от скалы Кызыл-Кабак	Датировка не установлена	-	-
1318.	26.	Ак-Кобы, петроглифы	Расположены на левом берегу р.Барбургазы, выше скалы Кызык-Кабак	Датировка не установлена	-	-
1319.	27.	Ак-Кообы, поминальный комплекс	Расположен в урочище Ак-Кообы, на надпойменной террасе р. Барбургазы	VI-VII вв.	Исследовал Кубарев Г.В. 2008 г.	Кубарев Г.В. Отчет о раскопках в Кош-Агачском районе Республики Алтай в 2008 году. – Новосибирск, 2009. Открытый лист № 497 от 06.06.2008 г.
1320.	28.	Актру, могильник	Расположен на левом берегу р.Актру в Курайской степи в 6 км выше слияние её с р. Чуя	Датировка не установлена	Исследовал Кубарев В.Д.	Кубарев В.Д. Древнетюркские изваяния Алтая. – Новосибирск, 1984. – 230 с.
1321.	29.	Аргамджи-2, одиночный курган	Расположен в 500 м к ССЗ от памятника Аргамджи-1 на краю моренной гряды левого берега р.Калгуты (плато Укок). Географические координаты по GPS- приемнику: N - 49° 17.380', E - 087° 55.010	Датировка не установлена	-	Молодин В.И., Полосьмак Н.В., Новиков А.В., Богданов Е.С., Слюсаренко И.Ю., Черемисин Д.В. Археологические памятники плоскогорья Укок (Горный Алтай). – Новосибирск: Изд-во Ин-та археологии и этнографии СО РАН, 2004. – 256 с.
1322.	30.	Аргамджи-3, каменная оградка	Расположена в 200 м к югу от памятника Аргамджи-2 (плато Укок)	Датировка не установлена	-	Молодин В.И., Полосьмак Н.В., Новиков А.В., Богданов Е.С., Слюсаренко И.Ю., Черемисин Д.В. Археологические памятники плоскогорья Укок (Горный Алтай). – Новосибирск: Изд-во Ин-та

						археологии и этнографии СО РАН, 2004. – 256 с.
1323.	31.	Аргамджи-4, одиночный курган	Расположен в 500 м к ЮЮВ от памятника Аргамджи-3 в седловине моренной гряды на берегу безымянного озера (плато Укок)	Датировка не установлена	-	Молодин В.И., Полосьмак Н.В., Новиков А.В., Богданов Е.С., Слюсаренко И.Ю., Черемисин Д.В. Археологические памятники плоскогорья Укок (Горный Алтай). – Новосибирск: Изд-во Ин-та археологии и этнографии СО РАН, 2004. – 256 с.
1324.	32.	Аргамджи-5, каменная выкладка	Находится в 120 м к ЮЗ от памятника Аргамджи-4 (плато Укок). Географические координаты по GPS-приемнику: N - 49° 16.606', E - 087° 55.623'.	Датировка не установлена	-	Молодин В.И., Полосьмак Н.В., Новиков А.В., Богданов Е.С., Слюсаренко И.Ю., Черемисин Д.В. Археологические памятники плоскогорья Укок (Горный Алтай). – Новосибирск: Изд-во Ин-та археологии и этнографии СО РАН, 2004. – 256 с.
1325.	33.	Аргамджи-6, каменные оградки	Плато Укок долина р. Аргамджи	Датировка не установлена	-	Молодин В.И., Полосьмак Н.В., Новиков А.В., Богданов Е.С., Слюсаренко И.Ю., Черемисин Д.В. Археологические памятники плоскогорья Укок (Горный Алтай). – Новосибирск: Изд-во Ин-та археологии и этнографии СО РАН, 2004. – 256 с.
1326.	34.	Аргамджи-7, одиночная насыпь	Расположена в 300 м к ЮВ от памятника Аргамджи-5 на краю моренной гряды (плато Укок)	Датировка не установлена.	-	Молодин В.И., Полосьмак Н.В., Новиков А.В., Богданов Е.С., Слюсаренко И.Ю., Черемисин Д.В. Археологические памятники плоскогорья Укок (Горный Алтай). – Новосибирск: Изд-во Ин-та археологии и этнографии СО РАН, 2004. – 256 с.
1327.	35.	Аргамджи-8, одиночная насыпь	Расположена у юго-восточной оконечности безымянного озера, у восточного подножия моренной гряды (плато Укок)	Датировка не установлена	-	Молодин В.И., Полосьмак Н.В., Новиков А.В., Богданов Е.С., Слюсаренко И.Ю., Черемисин Д.В. Археологические памятники плоскогорья Укок (Горный Алтай). – Новосибирск: Изд-во Ин-та археологии и этнографии СО РАН, 2004. – 256 с.
1328.	36.	Аргамджи-9, одиночная насыпь	Расположена в 120 м к ССЗ от памятника Аргамджи-8 (плато Укок)	Датировка не установлена	-	Молодин В.И., Полосьмак Н.В., Новиков А.В., Богданов Е.С., Слюсаренко И.Ю., Черемисин Д.В. Археологические памятники плоскогорья Укок (Горный Алтай). – Новосибирск: Изд-во Ин-та археологии и этнографии СО РАН, 2004. – 256 с.
1329.	37.	Аргамджи-10, одиночная насыпь	Расположена в 30 м восточнее памятника Аргамджи-8 (плато Укок)	Датировка не установлена	-	Молодин В.И., Полосьмак Н.В., Новиков А.В., Богданов Е.С., Слюсаренко И.Ю., Черемисин Д.В. Археологические памятники плоскогорья Укок (Горный Алтай). – Новосибирск: Изд-во Ин-та археологии и этнографии СО РАН, 2004. – 256 с.
1330.	38.	Аргамджи-11, каменная оградка	Расположена в 300 м к ЮЗ от памятника Аргамджи-12 (плато Укок)	Древнетюркское время (?)	-	Молодин В.И., Полосьмак Н.В., Новиков А.В., Богданов Е.С., Слюсаренко И.Ю., Черемисин Д.В. Археологические памятники плоскогорья Укок (Горный Алтай). – Новосибирск: Изд-во Ин-та археологии и этнографии СО РАН, 2004. – 256 с.
1331.	39.	Аргамджи-12, комплекс каменных	Плато Укок долина р. Аргамджи	Датировка не установлена	-	Молодин В.И., Полосьмак Н.В., Новиков А.В., Богданов Е.С., Слюсаренко И.Ю., Черемисин Д.В.

		оградок				Археологические памятники плоскогорья Укок (Горный Алтай). – Новосибирск: Изд-во Ин-та археологии и этнографии СО РАН, 2004. – 256 с.
1332.	40.	Аргамджи-13, каменные выкладки	Находится в 5 м к западу от объекта № 1 памятника Аргамджи-12 (плато Укок)	Датировка не установлена	-	Молодин В.И., Полосьмак Н.В., Новиков А.В., Богданов Е.С., Слюсаренко И.Ю., Черемисин Д.В. Археологические памятники плоскогорья Укок (Горный Алтай). – Новосибирск: Изд-во Ин-та археологии и этнографии СО РАН, 2004. – 256 с.
1333.	41.	Аргамджи-14, одиночная насыпь	Расположена в 26,5 м западнее памятника Аргамджи-13 (плато Укок)	Датировка не установлена	-	Молодин В.И., Полосьмак Н.В., Новиков А.В., Богданов Е.С., Слюсаренко И.Ю., Черемисин Д.В. Археологические памятники плоскогорья Укок (Горный Алтай). – Новосибирск: Изд-во Ин-та археологии и этнографии СО РАН, 2004. – 256 с.
1334.	42.	Аргамджи-15, одиночная насыпь	Расположена в 14 м к востоку от объекта № 1 памятника Аргамджи-12 (плато Укок)	Датировка не установлена	-	Молодин В.И., Полосьмак Н.В., Новиков А.В., Богданов Е.С., Слюсаренко И.Ю., Черемисин Д.В. Археологические памятники плоскогорья Укок (Горный Алтай). – Новосибирск: Изд-во Ин-та археологии и этнографии СО РАН, 2004. – 256 с.
1335.	43.	Аргамджи-16, каменные выкладки	Расположены в 3 м от памятника Аргамджи-15 (плато Укок)	Датировка не установлена	-	Молодин В.И., Полосьмак Н.В., Новиков А.В., Богданов Е.С., Слюсаренко И.Ю., Черемисин Д.В. Археологические памятники плоскогорья Укок (Горный Алтай). – Новосибирск: Изд-во Ин-та археологии и этнографии СО РАН, 2004. – 256 с.
1336.	44.	Аргамджи-17, комплекс каменных оградок	Расположен в 250 м к востоку от памятника Аргамджи-12 (плато Укок). Географические координаты по GPS-приемнику: N - 49° 49.717', E - 087° 57.646	Датировка не установлена	-	Молодин В.И., Полосьмак Н.В., Новиков А.В., Богданов Е.С., Слюсаренко И.Ю., Черемисин Д.В. Археологические памятники плоскогорья Укок (Горный Алтай). – Новосибирск: Изд-во Ин-та археологии и этнографии СО РАН, 2004. – 256 с.
1337.	45.	Аргамджи-18, каменные оградки	Расположены в 35 м к СВ от памятника Аргамджи-17 (плато Укок)	Датировка не установлена	-	Молодин В.И., Полосьмак Н.В., Новиков А.В., Богданов Е.С., Слюсаренко И.Ю., Черемисин Д.В. Археологические памятники плоскогорья Укок (Горный Алтай). – Новосибирск: Изд-во Ин-та археологии и этнографии СО РАН, 2004. – 256 с.
1338.	46.	Аргамджи-19, комплекс каменных оградок	Расположен в 500 м к востоку от памятника Аргамджи-18 (плато Укок)	Датировка не установлена	-	Молодин В.И., Полосьмак Н.В., Новиков А.В., Богданов Е.С., Слюсаренко И.Ю., Черемисин Д.В. Археологические памятники плоскогорья Укок (Горный Алтай). – Новосибирск: Изд-во Ин-та археологии и этнографии СО РАН, 2004. – 256 с.
1339.	47.	Аргамджи-20, могильник	Расположен на южном окончании моренной гривы, в 50 м к востоку от памятника Аргамджи-19 (плато Укок)	Датировка не установлена	-	Молодин В.И., Полосьмак Н.В., Новиков А.В., Богданов Е.С., Слюсаренко И.Ю., Черемисин Д.В. Археологические памятники плоскогорья Укок (Горный Алтай). – Новосибирск: Изд-во Ин-та археологии и этнографии СО РАН, 2004. – 256 с.

1340.	48.	Аргамджи-21, группа каменных насыпей	Расположена в 300 м к востоку от памятника Аргамджи-20 (плато Укок)	Датировка не установлена	-	Молодин В.И., Полосьмак Н.В., Новиков А.В., Богданов Е.С., Слюсаренко И.Ю., Черемисин Д.В. Археологические памятники плоскогорья Укок (Горный Алтай). – Новосибирск: Изд-во Ин-та археологии и этнографии СО РАН, 2004. – 256 с.
1341.	49.	Аргамджи-22, комплекс каменных оградок	Расположен на первом правобережном террасовидном уровне р.Калгуты (плато Укок). Географические координаты: N - 49° 17.210', E - 087° 58.862	Датировка не установлена	-	Молодин В.И., Полосьмак Н.В., Новиков А.В., Богданов Е.С., Слюсаренко И.Ю., Черемисин Д.В. Археологические памятники плоскогорья Укок (Горный Алтай). – Новосибирск: Изд-во Ин-та археологии и этнографии СО РАН, 2004. – 256 с.
1342.	50.	Аргамджи-23, каменные оградки	Расположены в 8 км к ЮВ от заставы «Аргамджи» у подножия горного обрамления плато Укок	Тюркское время (?)	-	Молодин В.И., Полосьмак Н.В., Новиков А.В., Богданов Е.С., Слюсаренко И.Ю., Черемисин Д.В. Археологические памятники плоскогорья Укок (Горный Алтай). – Новосибирск: Изд-во Ин-та археологии и этнографии СО РАН, 2004. – 256 с.
1343.	51.	Аргамджи-24, фигурная каменная выкладка	Основная часть выкладки начинается в 148 м к СВ от оградок Аргамджи-23 (плато Укок)	Датировка не установлена	-	Молодин В.И., Полосьмак Н.В., Новиков А.В., Богданов Е.С., Слюсаренко И.Ю., Черемисин Д.В. Археологические памятники плоскогорья Укок (Горный Алтай). – Новосибирск: Изд-во Ин-та археологии и этнографии СО РАН, 2004. – 256 с.
1344.	52.	Аргамджи-25, ритуальный комплекс	Расположен в 1,5 м к востоку от памятника Аргамджи-24 (плато Укок)	Датировка не установлена	-	Молодин В.И., Полосьмак Н.В., Новиков А.В., Богданов Е.С., Слюсаренко И.Ю., Черемисин Д.В. Археологические памятники плоскогорья Укок (Горный Алтай). – Новосибирск: Изд-во Ин-та археологии и этнографии СО РАН, 2004. – 256 с.
1345.	53.	Аргамджи-26, фигурная каменная выкладка	Расположена в 400 м к востоку от памятника Аргамджи-25 (плато Укок). Географические координаты по GPS-приемнику: N - 49° 17.474', E - 087° 00.660	Датировка не установлена	-	Молодин В.И., Полосьмак Н.В., Новиков А.В., Богданов Е.С., Слюсаренко И.Ю., Черемисин Д.В. Археологические памятники плоскогорья Укок (Горный Алтай). – Новосибирск: Изд-во Ин-та археологии и этнографии СО РАН, 2004. – 256 с.
1346.	54.	Аргамджи-27, ритуально-поминальный комплекс	Расположена рядом с дорогой, связывающей заставу «Аргамджи» и Калгутинский рудник, в 400 м к востоку от памятника Аргамджи-22. Географические координаты по GPS-приемнику: N - 49° 17.390', E - 087° 57.176'	Тюркское время (?)	Богданов Е.С. 2001 г.	Богданов Е.С. Отчет о разведке в Кош-Агачском районе в 2001 году (плоскогорье Укок). – Новосибирск, 2002. Открытый лист № 114 от 11.05.2001 г.
1347.	55.	Аргут, фортификационное сооружение	Расположено на правом берегу р. Аргут, на перевале между селами Джазатор и Аргут перед спуском в устье р.Карагем	Датировка не установлена	-	-
1348.	56.	Аргут I, могильник	Расположен на правом берегу р.Аргут, в 7 км к З от пос. Джазатор по дороге на Самаху	V-VIII вв. до н.э.	-	Сорокин С.С. Материалы к археологии Горного Алтая // Ученые записки ГАНИИИЯЛ. – Горно-Алтайск, 1969. – Вып. 8. – С. 71-86.
1349.	57.	Аргут II (Самаха),	Расположен на левом берегу р.Аргут, в 12 км к	Разновременны	-	Сорокин С.С. Материалы к археологии Горного



		могильник	3 от пос. Джазатор, напротив местности Сал-Кечу	й		Алтая // Ученые записки ГАНИИИЯЛ. – Горно-Алтайск, 1969. – Вып. 8. – С. 71-86.
1350.	58.	Аргут III, могильник	Расположен на правом берегу р.Аргут, в 5 км ниже моста	Датировка не установлена	-	Сорокин С.С. Материалы к археологии Горного Алтая // Ученые записки ГАНИИИЯЛ. – Горно-Алтайск, 1969. – Вып. 8. – С. 71-86.
1351.	59.	Аюта, оградка	Находится в приустьевой части р. Аюта - левого притока р. Джазатор, в 200 м южнее русла Джазатора		Исследовали Сорокин в 1966 г., Кубарев В.Д. в 1984 г., Соёнов В.И. в 1994 г.	Соёнов В.И. Отчет об археологических исследованиях в Кош-Агачском районе Республики Алтай. – Горно-Алтайск, 1994.
1352.	60.	Барбургазы, петроглифы	Расположены в междуречье Юстыда и Барбургазы	Датировка не установлена	-	-
1353.	61.	Барбургазы, ритуальный комплекс	Расположен в местности Туру-Алты, между селами Кокоря и Ташанта	Датировка не установлена	-	-
1354.	62.	Барбургазы, археологический комплекс	Расположен в 3-4 км от устья реки Талдуаир по правому берегу р. Барбургазы	Датировка не установлена	-	-
1355.	63.	Барбургазы I, могильник	Расположен в местности Туру-Алты, между селами Кокоря и Ташанта	Датировка не установлена	-	-
1356.	64.	Барбургазы II, могильник	Расположен в местности Туру-Алты, между селами Кокоря и Ташанта, южнее могильника Барбургазы I	Датировка не установлена	-	-
1357.	65.	Барбургазы III, могильник	Расположен на левом берегу р. Барбургазы, в ее нижнем течении. Географические координаты: 49 4899 с.ш. и 89 0926 в.д. от Гринвича. Высота над уровнем моря 2083	Разновременный	Исследовал (раскопки) Кубарев В.Д. в 1993 г.	Кубарев В.Д. Отчет об археологических исследованиях на территории Республики Алтай в 1993 году. – Новосибирск, 1994.
1358.	66.	Бар-Бургазы I, древнетюркская руническая надпись	Надписи на стеле, левый берег р.Бар-Бургазы, урочище Ак-Кобы в 35 км юго-восточнее с. Кош-Агач	Древнетюркское время	Кубарев В.Д. 1968 г. Исследовали Надеяев В.М., Васильев Д.Д., Кызласов И.Л.	Надеяев В.М. Древнетюркская руническая надпись из Кош-Агача // Известия СО АН СССР. – № 1. – Вып. 1 – Новосибирск, 1973. – С. 108-110. Кызласов И.Л. Памятники рунической письменности Горного Алтая. Часть 1. Памятники енисейского письма. – Горно-Алтайск, 2002. – С. 32-45. Кочеев В.А. Свод древнетюркских рунических памятников Горного Алтая – Горно-Алтайск: АКИН, 2006. – 52 с.
1359.	67.	Бар-Бургазы II, древнетюркская	Надписи на стеле, левый берег р.Бар-Бургазы, урочище Ак-Кобы в 35 км юго-восточнее с.	Древнетюркское время	Кочеев В.А. 1980 г.	Кызласов И.Л. Памятники рунической письменности Горного Алтая. Часть 1. Памятники

		руническая надпись	Кош-Агач		Исследовали Васильев Д.Д., Кызласов И.Л.,	енисейского письма. – Горно-Алтайск, 2002. – С. 32-45. Кочеев В.А. Свод древнетюркских рунических памятников Горного Алтая – Горно-Алтайск: АКИН, 2006. – 52 с.
1360.	68.	Бар-Бургазы III, древнетюркская руническая надпись	Надпись на ремennom пояском наконечнике из средневекового погребения кургана 9, могильника Бар-Бургазы III. Хранится в ИАЭ СО РАН г. Новосибирск	Древнетюркское время	Кубарев В.Д. 1979 г.	Кочеев В.А. Свод древнетюркских рунических памятников Горного Алтая – Горно-Алтайск: АКИН, 2006. – 52 с.
1361.	69.	Белтир I, могильник	Расположен в 0,35 м к В от окраины с. Бельтир на правобережной надпойменной террасе в 0,5 км к ЮВ от р. Чаган-Узун. Географические координаты по GPS-приемнику GARMIN-12 (в десятичной системе): N 4998086, E-8818765.	Датировка не установлена	Соёнов В.И., Трифанова С.В. 2002 г.	Трифанова С.В. Отчет об археологических исследованиях в окрестностях села Бельтир Кош-Агачского района Республики Алтай в 2002 году. – Горно-Алтайск, 2003. Открытый лист № 87 от 19.04.2002 г.
1362.	70.	Белтир II, могильник	Расположен в 0,65 км к В от окраины с. Бельтир на правобережной надпойменной террасе в 0,6 м к ЮВ от р. Чаган-Узун. В 200 м к ЮВ от могильника проходит дорога Ортолык – Бельтир. Географические координаты по GPS-приемнику GARMIN-12 (в десятичной системе): N-4998148, E-8819051	Датировка не установлена	Соёнов В.И., Трифанова С.В. 2002 г.	Трифанова С.В. Отчет об археологических исследованиях в окрестностях села Бельтир Кош-Агачского района Республики Алтай в 2002 году. – Горно-Алтайск, 2003. Открытый лист № 87 от 19.04.2002 г.
1363.	71.	Белтир III, могильник	Расположен в 1,85 км к В от окраины с. Бельтир на правобережной надпойменной террасе в 1 км к ЮВ от р. Чаган-Узун. В 0,5 км к Ю от могильника проходит дорога Ортолык – Бельтир. Географические координаты по GPS-приемнику GARMIN-12 (в десятичной системе): N-4998650, E-8820440	Датировка не установлена	Соёнов В.И., Трифанова С.В. 2002 г.	Трифанова С.В. Отчет об археологических исследованиях в окрестностях села Бельтир Кош-Агачского района Республики Алтай в 2002 году. – Горно-Алтайск, 2003. Открытый лист № 87 от 19.04.2002 г.
1364.	72.	Белтир IV, могильник	Расположен в 2,45 км к В от окраины с. Бельтир на правобережной надпойменной террасе в 1 км к ЮВ от р. Чаган-Узун. В 200 м к ЮВ от могильника проходит дорога Ортолык – Бельтир. Географические координаты по GPS-приемнику GARMIN-12 (в десятичной системе): N-4998738, E-8821138	Датировка не установлена	Соёнов В.И., Трифанова С.В. 2002 г.	Трифанова С.В. Отчет об археологических исследованиях в окрестностях села Бельтир Кош-Агачского района Республики Алтай в 2002 году. – Горно-Алтайск, 2003. Открытый лист № 87 от 19.04.2002 г.
1365.	73.	Бертек, петроглифы	У кругого поворота р. Ак-Алаха на север моренная гряда, которая тянется на 15 км до левого берега р. Калгуты. Вторая морена ограничивает местность Бертек с северо-запада. На валунах обеих морен имеются рисунки	Датировка не установлена	-	Молодин В.И., Полосьмак Н.В., Новиков А.В., Богданов Е.С., Слюсаренко И.Ю., Черемисин Д.В. Археологические памятники плоскогорья Укок (Горный Алтай). – Новосибирск: Изд-во Ин-та археологии и этнографии СО РАН, 2004. – 256 с.
1366.	74.	Бертек-1, могильник	Расположен в 1,7 км к северу от населенного пункта Бертек на втором террасовидном уровне	Пазырыкская культура, V-III	Исследован в 1991-1993 гг.	Деревянко А.П., Молодин В.И., Савинов Д.Г. и др. Древние культуры Бертекской долины (Горный

			левого берега р. Ак-Алаха. Географические координаты по GPS-приемнику: N - 49°22.293', E - 087°37.980'. Высота над уровнем моря 2183 м	вв. до н.э.		Алтай, плоскогорье Укок). – Новосибирск: Наука, 1994. – 224 с. Молодин В.И., Соловьев А.И. Могильник Бертек 1 // Древние культуры Бертекской долины. Горный Алтай, плоскогорье Укок. – Новосибирск, 1994. – С. 60-70.
1367.	75.	Бертек-2, одиночная каменная оградка	Расположена на площади могильника Бертек-1 (между курганами № 1 и № 3)	Тюркское время	Исследован в 1991-1993 гг.	Деревянко А.П., Молодин В.И., Савинов Д.Г. и др. Древние культуры Бертекской долины (Горный Алтай, плоскогорье Укок). – Новосибирск: Наука, 1994. – 224 с. Молодин В.И., Полосьмак Н.В., Новиков А.В., Богданов Е.С., Слюсаренко И.Ю., Черемисин Д.В. Археологические памятники плоскогорья Укок (Горный Алтай). – Новосибирск: Изд-во Ин-та археологии и этнографии СО РАН, 2004. – 256 с.
1368.	76.	Бертек-3-4, культовый комплекс	Расположен в 1,6 км к С от н.п. Бертек на втором террасовидном уровне левого берега р. Ак-Алаха в 50 м к Ю от кургана № 5 памятника Бертек-1	Гуннское время	Исследован в 1991-1993 гг.	Деревянко А.П., Молодин В.И., Савинов Д.Г. и др. Древние культуры Бертекской долины (Горный Алтай, плоскогорье Укок). – Новосибирск: Наука, 1994. – 224 с. Молодин В.И., Полосьмак Н.В., Новиков А.В., Богданов Е.С., Слюсаренко И.Ю., Черемисин Д.В. Археологические памятники плоскогорья Укок (Горный Алтай). – Новосибирск: Изд-во Ин-та археологии и этнографии СО РАН, 2004. – 256 с.
1369.	77.	Бертек-5, могильник	Расположен в 1640 м к С от пос. Бертек на втором террасовидном уровне левого берега р. Ак-Алаха	Датировка не установлена	Исследован в 1991-1993 гг.	Деревянко А.П., Молодин В.И., Савинов Д.Г. и др. Древние культуры Бертекской долины (Горный Алтай, плоскогорье Укок). – Новосибирск: Наука, 1994. – 224 с. Молодин В.И., Полосьмак Н.В., Новиков А.В., Богданов Е.С., Слюсаренко И.Ю., Черемисин Д.В. Археологические памятники плоскогорья Укок (Горный Алтай). – Новосибирск: Изд-во Ин-та археологии и этнографии СО РАН, 2004. – 256 с.
1370.	78.	Бертек-6, каменная оградка	Расположена в 25 м к СЗ от памятника Бертек 3-4 и в 15 м к ЮЗ от кургана № 3 могильника Бертек-5, на втором террасовидном уровне левого берега р. Ак-Алаха.	Тюркское время	Исследован в 1991-1993 гг.	Деревянко А.П., Молодин В.И., Савинов Д.Г. и др. Древние культуры Бертекской долины (Горный Алтай, плоскогорье Укок). – Новосибирск: Наука, 1994. – 224 с. Молодин В.И., Полосьмак Н.В., Новиков А.В., Богданов Е.С., Слюсаренко И.Ю., Черемисин Д.В. Археологические памятники плоскогорья Укок (Горный Алтай). – Новосибирск: Изд-во Ин-та археологии и этнографии СО РАН, 2004. – 256 с.
1371.	79.	Бертек-7,	Расположен в 45 м к ЮЗ от кургана № 1	Датировка не	Исследован	Деревянко А.П., Молодин В.И., Савинов Д.Г. и др.

		одионый курган	могильника Бертек-5 на втором террасовидном уровне левого берега р. Ак-Алаха, приблизительно в 1600 м к С от н.п. Бертек	установлена	в 1991-1993 гг.	Древние культуры Бертекской долины (Горный Алтай, плоскогорье Укок). – Новосибирск: Наука, 1994. – 224 с. Молодин В.И., Полосьмак Н.В., Новиков А.В., Богданов Е.С., Слюсаренко И.Ю., Черемисин Д.В. Археологические памятники плоскогорья Укок (Горный Алтай). – Новосибирск: Изд-во Ин-та археологии и этнографии СО РАН, 2004. – 256 с.
1372.	80.	Бертек-8, земляная насыпь	Расположена в 70 м к В от насыпи № 3 могильника Бертек-1 на втором террасовидном уровне левого берега р. Ак-Алаха	Датировка не установлена	Исследован в 1991-1993 гг.	Деревянко А.П., Молодин В.И., Савинов Д.Г. и др. Древние культуры Бертекской долины (Горный Алтай, плоскогорье Укок). – Новосибирск: Наука, 1994. – 224 с. Молодин В.И., Полосьмак Н.В., Новиков А.В., Богданов Е.С., Слюсаренко И.Ю., Черемисин Д.В. Археологические памятники плоскогорья Укок (Горный Алтай). – Новосибирск: Изд-во Ин-та археологии и этнографии СО РАН, 2004. – 256 с.
1373.	81.	Бертек-9, грунтовое погребение	Расположено в 160 м к СВ от объекта Бертек-32 у края первого террасовидного уровня левого берега р. Ак-Алаха	XVII-XVIII вв. н.э.	Исследован в 1991-1993 гг.	Деревянко А.П., Молодин В.И., Савинов Д.Г. и др. Древние культуры Бертекской долины (Горный Алтай, плоскогорье Укок). – Новосибирск: Наука, 1994. – 224 с. Молодин В.И., Полосьмак Н.В., Новиков А.В., Богданов Е.С., Слюсаренко И.Ю., Черемисин Д.В. Археологические памятники плоскогорья Укок (Горный Алтай). – Новосибирск: Изд-во Ин-та археологии и этнографии СО РАН, 2004. – 256 с.
1374.	82.	Бертек-10, могильник	Расположен у подножия третьего террасовидного уровня левого берега р. Ак-Алаха в 2,3 км к ССЗ от н.п. Бертек и в 200 м к Ю от р. Ак-Алаха, делающей в этом месте изгиб. Географические координаты по GRS-приемнику: N - 49° 22.590', E - 087° 37.900'. Высота над уровнем моря 2160 м	Пазырыкская культура V-III вв. до н.э.	Исследован в 1991-1993 гг.	Деревянко А.П., Молодин В.И., Савинов Д.Г. и др. Древние культуры Бертекской долины (Горный Алтай, плоскогорье Укок). – Новосибирск: Наука, 1994. – 224 с. Молодин В.И., Мыльников В.П. Могильник Бертек 10 // Древние культуры Бертекокой долины. Горный Алтай, плоскогорье Укок. – Новосибирск, 1994. – С. 70-76.
1375.	83.	Бертек-11, каменная выкладка	Расположена в 1,5 км к С от н.п. Бертек на втором террасовидном уровне левого берега р. Ак-Алаха у края северной террасы озера "А"	Датировка не установлена	Исследован в 1991-1993 гг.	Деревянко А.П., Молодин В.И., Савинов Д.Г. и др. Древние культуры Бертекской долины (Горный Алтай, плоскогорье Укок). – Новосибирск: Наука, 1994. – 224 с. Молодин В.И., Полосьмак Н.В., Новиков А.В., Богданов Е.С., Слюсаренко И.Ю., Черемисин Д.В. Археологические памятники плоскогорья Укок (Горный Алтай). – Новосибирск: Изд-во Ин-та археологии и этнографии СО РАН, 2004. – 256 с.

1376.	84.	Бертек-12, одиночный курган	Расположен в 20 м к СВ от памятника Бертек-11	Пазырыкская культура V-III вв. до н.э	Исследован в 1991-1993 гг.	Деревянко А.П., Молодин В.И., Савинов Д.Г. и др. Древние культуры Бертекской долины (Горный Алтай, плоскогорье Укок). – Новосибирск: Наука, 1994. – 224 с. Молодин В.И., Полосьмак Н.В., Новиков А.В., Богданов Е.С., Слюсаренко И.Ю., Черемисин Д.В. Археологические памятники плоскогорья Укок (Горный Алтай). – Новосибирск: Изд-во Ин-та археологии и этнографии СО РАН, 2004. – 256 с.
1377.	85.	Бертек-13, могильник	Расположен в 1,8 км к С от н.п. Бертек на втором террасовидном уровне левого берега р. Ак-Алаха у подножия третьего террасовидного уровня в 145 м к СЗ от кургана № 2 могильника Бертек-1	Датировка не установлена	Исследован в 1991-1993 гг.	Деревянко А.П., Молодин В.И., Савинов Д.Г. и др. Древние культуры Бертекской долины (Горный Алтай, плоскогорье Укок). – Новосибирск: Наука, 1994. – 224 с. Молодин В.И., Полосьмак Н.В., Новиков А.В., Богданов Е.С., Слюсаренко И.Ю., Черемисин Д.В. Археологические памятники плоскогорья Укок (Горный Алтай). – Новосибирск: Изд-во Ин-та археологии и этнографии СО РАН, 2004. – 256 с.
1378.	86.	Бертек-14, каменная выкладка	Расположена в 2,3 км к С от н.п. Бертек у края третьего террасовидного уровня левого берега р. Ак-Алаха, в 110 м к СВ от могильника Бертек-10	Датировка не установлена	Исследован в 1991-1993 гг.	Деревянко А.П., Молодин В.И., Савинов Д.Г. и др. Древние культуры Бертекской долины (Горный Алтай, плоскогорье Укок). – Новосибирск: Наука, 1994. – 224 с. Молодин В.И., Полосьмак Н.В., Новиков А.В., Богданов Е.С., Слюсаренко И.Ю., Черемисин Д.В. Археологические памятники плоскогорья Укок (Горный Алтай). – Новосибирск: Изд-во Ин-та археологии и этнографии СО РАН, 2004. – 256 с.
1379.	87.	Бертек-15, каменная выкладка	Расположена в 20 м к С от памятника Бертек-14	Датировка не установлена	Исследован в 1991-1993 гг.	Деревянко А.П., Молодин В.И., Савинов Д.Г. и др. Древние культуры Бертекской долины (Горный Алтай, плоскогорье Укок). – Новосибирск: Наука, 1994. – 224 с. Молодин В.И., Полосьмак Н.В., Новиков А.В., Богданов Е.С., Слюсаренко И.Ю., Черемисин Д.В. Археологические памятники плоскогорья Укок (Горный Алтай). – Новосибирск: Изд-во Ин-та археологии и этнографии СО РАН, 2004. – 256 с.
1380.	88.	Бертек-16, каменная выкладка	Расположена в 4 м к Ю от объекта Бертек-14	Датировка не установлена	Исследован в 1991-1993 гг.	Деревянко А.П., Молодин В.И., Савинов Д.Г. и др. Древние культуры Бертекской долины (Горный Алтай, плоскогорье Укок). – Новосибирск: Наука, 1994. – 224 с. Молодин В.И., Полосьмак Н.В., Новиков А.В., Богданов Е.С., Слюсаренко И.Ю., Черемисин Д.В. Археологические памятники плоскогорья Укок

						(Горный Алтай). – Новосибирск: Изд-во Ин-та археологии и этнографии СО РАН, 2004. – 256 с.
1381.	89.	Бертек-17, каменная выкладка	Расположена в 60 м к З от кургана № 5 могильника Бертек-10 и в 100 м к Ю от объекта Бертек-14 на втором террасовидном уровне р. Ак-Алаха	Датировка не установлена	Исследован в 1991-1993 гг.	Деревянко А.П., Молодин В.И., Савинов Д.Г. и др. Древние культуры Бертекской долины (Горный Алтай, плоскогорье Укок). – Новосибирск: Наука, 1994. – 224 с. Молодин В.И., Полосьмак Н.В., Новиков А.В., Богданов Е.С., Слюсаренко И.Ю., Черемисин Д.В. Археологические памятники плоскогорья Укок (Горный Алтай). – Новосибирск: Изд-во Ин-та археологии и этнографии СО РАН, 2004. – 256 с.
1382.	90.	Бертек-18, одиночный курган	Расположен в пойме р. Ак-Алаха, в 400 м к СВ от памятника Бертек-1	Датировка не установлена	Исследован в 1991-1993 гг.	Деревянко А.П., Молодин В.И., Савинов Д.Г. и др. Древние культуры Бертекской долины (Горный Алтай, плоскогорье Укок). – Новосибирск: Наука, 1994. – 224 с. Молодин В.И., Полосьмак Н.В., Новиков А.В., Богданов Е.С., Слюсаренко И.Ю., Черемисин Д.В. Археологические памятники плоскогорья Укок (Горный Алтай). – Новосибирск: Изд-во Ин-та археологии и этнографии СО РАН, 2004. – 256 с.
1383.	91.	Бертек-19, одиночный курган	Расположен в 50 м к ЮВ от кургана № 8 (самого южного) могильника Бертек-10 на втором террасовидном уровне левого берега р. Ак-Алаха, на расстоянии 2060 м к С от н.п. Бертек	Датировка не установлена	Исследован в 1991-1993 гг.	Деревянко А.П., Молодин В.И., Савинов Д.Г. и др. Древние культуры Бертекской долины (Горный Алтай, плоскогорье Укок). – Новосибирск: Наука, 1994. – 224 с. Молодин В.И., Полосьмак Н.В., Новиков А.В., Богданов Е.С., Слюсаренко И.Ю., Черемисин Д.В. Археологические памятники плоскогорья Укок (Горный Алтай). – Новосибирск: Изд-во Ин-та археологии и этнографии СО РАН, 2004. – 256 с.
1384.	92.	Бертек-20, одиночный курган	Расположен в 60 м к З от Бертек-17 и в 145 м к З от насыпи кургана № 4 могильника Бертек-10 у подножия третьего террасовидного уровня левого берега р. Ак-Алаха	Датировка не установлена	Исследован в 1991-1993 гг.	Деревянко А.П., Молодин В.И., Савинов Д.Г. и др. Древние культуры Бертекской долины (Горный Алтай, плоскогорье Укок). – Новосибирск: Наука, 1994. – 224 с. Молодин В.И., Полосьмак Н.В., Новиков А.В., Богданов Е.С., Слюсаренко И.Ю., Черемисин Д.В. Археологические памятники плоскогорья Укок (Горный Алтай). – Новосибирск: Изд-во Ин-та археологии и этнографии СО РАН, 2004. – 256 с.
1385.	93.	Бертек-21, каменная выкладка	Расположена в 40 м к З от самого северного из курганов могильника Бертек-22 у подножия третьего террасовидного уровня	Датировка не установлена	Исследован в 1991-1993 гг.	Деревянко А.П., Молодин В.И., Савинов Д.Г. и др. Древние культуры Бертекской долины (Горный Алтай, плоскогорье Укок). – Новосибирск: Наука, 1994. – 224 с. Молодин В.И., Полосьмак Н.В., Новиков А.В.,

						Богданов Е.С., Слюсаренко И.Ю., Черемисин Д.В. Археологические памятники плоскогорья Укок (Горный Алтай). – Новосибирск: Изд-во Ин-та археологии и этнографии СО РАН, 2004. – 256 с.
1386.	94.	Бертек-22, группа каменных насыпей	Расположена в 1,6 км к ЗСЗ от н.п. Бертек на втором террасовидном уровне левого берега р. Ак-Алаха, у подножия третьего террасовидного уровня в 90 м к З от озера	Датировка не установлена	Исследован в 1991-1993 гг.	Деревянко А.П., Молодин В.И., Савинов Д.Г. и др. Древние культуры Бертекской долины (Горный Алтай, плоскогорье Укок). – Новосибирск: Наука, 1994. – 224 с. Молодин В.И., Полосьмак Н.В., Новиков А.В., Богданов Е.С., Слюсаренко И.Ю., Черемисин Д.В. Археологические памятники плоскогорья Укок (Горный Алтай). – Новосибирск: Изд-во Ин-та археологии и этнографии СО РАН, 2004. – 256 с.
1387.	95.	Бертек-23, каменная выкладка	Расположена на третьем террасовидном склоне р. Ак-Алаха в 145 м к З от кургана № 4 могильника Бертек-1	Датировка не установлена	Исследован в 1991-1993 гг.	Деревянко А.П., Молодин В.И., Савинов Д.Г. и др. Древние культуры Бертекской долины (Горный Алтай, плоскогорье Укок). – Новосибирск: Наука, 1994. – 224 с. Молодин В.И., Полосьмак Н.В., Новиков А.В., Богданов Е.С., Слюсаренко И.Ю., Черемисин Д.В. Археологические памятники плоскогорья Укок (Горный Алтай). – Новосибирск: Изд-во Ин-та археологии и этнографии СО РАН, 2004. – 256 с.
1388.	96.	Бертек-24, каменная выкладка	Расположена у подножия третьего террасовидного уровня р. Ак-Алаха в 25 м к ЮЮВ от памятника Бертек-23	Датировка не установлена	Исследован в 1991-1993 гг.	Деревянко А.П., Молодин В.И., Савинов Д.Г. и др. Древние культуры Бертекской долины (Горный Алтай, плоскогорье Укок). – Новосибирск: Наука, 1994. – 224 с. Молодин В.И., Полосьмак Н.В., Новиков А.В., Богданов Е.С., Слюсаренко И.Ю., Черемисин Д.В. Археологические памятники плоскогорья Укок (Горный Алтай). – Новосибирск: Изд-во Ин-та археологии и этнографии СО РАН, 2004. – 256 с.
1389.	97.	Бертек-25, каменная выкладка	Расположена в 1,5 км к ССЗ от н.п. Бертек на третьем террасовидном склоне левого берега р. Ак-Алаха	Датировка не установлена	Исследован в 1991-1993 гг.	Деревянко А.П., Молодин В.И., Савинов Д.Г. и др. Древние культуры Бертекской долины (Горный Алтай, плоскогорье Укок). – Новосибирск: Наука, 1994. – 224 с. Молодин В.И., Полосьмак Н.В., Новиков А.В., Богданов Е.С., Слюсаренко И.Ю., Черемисин Д.В. Археологические памятники плоскогорья Укок (Горный Алтай). – Новосибирск: Изд-во Ин-та археологии и этнографии СО РАН, 2004. – 256 с.
1390.	98.	Бертек-26, кольцевая выкладка	Расположена в 25 м к ЮЗ от Бертек-25 на склоне третьего террасовидного уровня левого берега р. Ак-Алаха	Датировка не установлена	Исследован в 1991-1993 гг.	Деревянко А.П., Молодин В.И., Савинов Д.Г. и др. Древние культуры Бертекской долины (Горный Алтай, плоскогорье Укок). – Новосибирск: Наука,

						1994. – 224 с. Молодин В.И., Полосьмак Н.В., Новиков А.В., Богданов Е.С., Слюсаренко И.Ю., Черемисин Д.В. Археологические памятники плоскогорья Укок (Горный Алтай). – Новосибирск: Изд-во Ин-та археологии и этнографии СО РАН, 2004. – 256 с.
1391.	99.	Бертек-27, могильник	Расположен в 1,4 км к С от н.п. Бертек и в 270 м к С от озера на втором террасовидном уровне левого берега р. Ак-Алаха. Географические координаты по GPS-приемнику: N - 49°22.034', E - 087°38.043'. Высота над уровнем моря 2178 м	Ранний железный век	Исследован в 1991-1993 гг.	Деревянко А.П., Молодин В.И., Савинов Д.Г. и др. Древние культуры Бертекской долины (Горный Алтай, плоскогорье Укок). – Новосибирск: Наука, 1994. – 224 с. Молодин В.И., Полосьмак Н.В., Новиков А.В., Богданов Е.С., Слюсаренко И.Ю., Черемисин Д.В. Археологические памятники плоскогорья Укок (Горный Алтай). – Новосибирск: Изд-во Ин-та археологии и этнографии СО РАН, 2004. – 256 с.
1392.	100.	Бертек-28, каменная выкладка	Расположена в 120 м к ЮВ от Бертек-22 и в 175 м к СЗ от Бертек-27, в 75 м к ЮЗ от озера на склоне террасы р. Ак-Алаха	Датировка не установлена	Исследован в 1991-1993 гг.	Деревянко А.П., Молодин В.И., Савинов Д.Г. и др. Древние культуры Бертекской долины (Горный Алтай, плоскогорье Укок). – Новосибирск: Наука, 1994. – 224 с. Молодин В.И., Полосьмак Н.В., Новиков А.В., Богданов Е.С., Слюсаренко И.Ю., Черемисин Д.В. Археологические памятники плоскогорья Укок (Горный Алтай). – Новосибирск: Изд-во Ин-та археологии и этнографии СО РАН, 2004. – 256 с.
1393.	101.	Бертек-29, одиночный курган	Расположен в 1,2 км на ССВ от н.п. Бертек	Датировка не установлена	Исследован в 1991-1993 гг.	Деревянко А.П., Молодин В.И., Савинов Д.Г. и др. Древние культуры Бертекской долины (Горный Алтай, плоскогорье Укок). – Новосибирск: Наука, 1994. – 224 с. Молодин В.И., Полосьмак Н.В., Новиков А.В., Богданов Е.С., Слюсаренко И.Ю., Черемисин Д.В. Археологические памятники плоскогорья Укок (Горный Алтай). – Новосибирск: Изд-во Ин-та археологии и этнографии СО РАН, 2004. – 256 с.
1394.	102.	Бертек-30, каменная насыпь	Расположена в 1,7 км к ССВ от н.п. Бертек у края второй пойменной террасы левого берега р. Ак-Алаха, в 220 м к СВ от Бертек-27 и в 195 м к ВЮВ от Бертек-12	Датировка не установлена	Исследован в 1991-1993 гг.	Деревянко А.П., Молодин В.И., Савинов Д.Г. и др. Древние культуры Бертекской долины (Горный Алтай, плоскогорье Укок). – Новосибирск: Наука, 1994. – 224 с. Молодин В.И., Полосьмак Н.В., Новиков А.В., Богданов Е.С., Слюсаренко И.Ю., Черемисин Д.В. Археологические памятники плоскогорья Укок (Горный Алтай). – Новосибирск: Изд-во Ин-та археологии и этнографии СО РАН, 2004. – 256 с.
1395.	103.	Бертек-31, каменная	Расположена в 170 м к СВ от Бертек-30 у края	Датировка не	Исследован	Деревянко А.П., Молодин В.И., Савинов Д.Г. и др.



		выкладка	второй пойменной террасы левого берега р. Ак-Алаха	установлена	в 1991-1993 гг.	Древние культуры Бертекской долины (Горный Алтай, плоскогорье Укок). – Новосибирск: Наука, 1994. – 224 с. Молодин В.И., Полосьмак Н.В., Новиков А.В., Богданов Е.С., Слюсаренко И.Ю., Черемисин Д.В. Археологические памятники плоскогорья Укок (Горный Алтай). – Новосибирск: Изд-во Ин-та археологии и этнографии СО РАН, 2004. – 256 с.
1396.	104.	Бертек-32, группа каменных насыпей	Расположена в непосредственной близости от объекта Бертек-31	Датировка не установлена	Исследован в 1991-1993 гг.	Деревянко А.П., Молодин В.И., Савинов Д.Г. и др. Древние культуры Бертекской долины (Горный Алтай, плоскогорье Укок). – Новосибирск: Наука, 1994. – 224 с. Молодин В.И., Полосьмак Н.В., Новиков А.В., Богданов Е.С., Слюсаренко И.Ю., Черемисин Д.В. Археологические памятники плоскогорья Укок (Горный Алтай). – Новосибирск: Изд-во Ин-та археологии и этнографии СО РАН, 2004. – 256 с.
1397.	105.	Бертек-33, могильник	Расположен приблизительно в 3,2 км к С от н.п. Бертек у подножия безымянной горы на низкой первой пойменной террасе левого берега р. Ак-Алаха. Географические координаты по GPS-приемнику: N - 49°23.135', E - 087°37.803'. Высота над уровнем моря 2162 м	Афанасьевская культура к. IV - н. II тыс. до н.э.	Исследован в 1991-1993 гг.	Деревянко А.П., Молодин В.И., Савинов Д.Г. и др. Древние культуры Бертекской долины (Горный Алтай, плоскогорье Укок). – Новосибирск: Наука, 1994. – 224 с. Молодин В.И., Полосьмак Н.В., Новиков А.В., Богданов Е.С., Слюсаренко И.Ю., Черемисин Д.В. Археологические памятники плоскогорья Укок (Горный Алтай). – Новосибирск: Изд-во Ин-та археологии и этнографии СО РАН, 2004. – 256 с.
1398.	106.	Бертек-34, одиночная каменная насыпь	Расположена на юго-восточном склоне горы, на небольшой площадке размерами 35x40, расположенной приблизительно в 50 м выше уровня р. Ак-Алаха (приблизительно в 3 км к С от н.п. Бертек). Географические координаты по GPS-приемнику: N - 49°23.217', E -087°37.651'. Высота над уровнем моря 2178 м	Древнетюркское время, VIII-IX вв. н.э.	Исследован в 1991-1993 гг.	Деревянко А.П., Молодин В.И., Савинов Д.Г. и др. Древние культуры Бертекской долины (Горный Алтай, плоскогорье Укок). – Новосибирск: Наука, 1994. – 224 с. Молодин В.И., Полосьмак Н.В., Новиков А.В., Богданов Е.С., Слюсаренко И.Ю., Черемисин Д.В. Археологические памятники плоскогорья Укок (Горный Алтай). – Новосибирск: Изд-во Ин-та археологии и этнографии СО РАН, 2004. – 256 с.
1399.	107.	Бертек-35, каменная выкладка	Расположена в 65 м к СЗ от безымянного озера на склоне надпойменной террасы левого берега р. Ак-Алаха, в 1,1 км к С от н.п. Бертек	Датировка не установлена	Исследован в 1991-1993 гг.	Деревянко А.П., Молодин В.И., Савинов Д.Г. и др. Древние культуры Бертекской долины (Горный Алтай, плоскогорье Укок). – Новосибирск: Наука, 1994. – 224 с. Молодин В.И., Полосьмак Н.В., Новиков А.В., Богданов Е.С., Слюсаренко И.Ю., Черемисин Д.В. Археологические памятники плоскогорья Укок (Горный Алтай). – Новосибирск: Изд-во Ин-та

						археологии и этнографии СО РАН, 2004. – 256 с.
1400.	108.	Бертек-36, одиночный курган	Расположен в 170 м к СЗ от безымянного озера, на склоне надпойменной террасы левого берега р. Ак-Алаха, в 30 м к З от Бертек-26	Датировка не установлена	Исследован в 1991-1993 гг.	Деревянко А.П., Молодин В.И., Савинов Д.Г. и др. Древние культуры Бертекской долины (Горный Алтай, плоскогорье Укок). – Новосибирск: Наука, 1994. – 224 с. Молодин В.И., Полосьмак Н.В., Новиков А.В., Богданов Е.С., Слюсаренко И.Ю., Черемисин Д.В. Археологические памятники плоскогорья Укок (Горный Алтай). – Новосибирск: Изд-во Ин-та археологии и этнографии СО РАН, 2004. – 256 с.
1401.	109.	Бертек-37, группа каменных насыпей	Расположена в 30 м от насыпи Бертек-36 на склоне надпойменной террасы левого берега р. Ак-Алаха	Датировка не установлена	Исследован в 1991-1993 гг.	Деревянко А.П., Молодин В.И., Савинов Д.Г. и др. Древние культуры Бертекской долины (Горный Алтай, плоскогорье Укок). – Новосибирск: Наука, 1994. – 224 с. Молодин В.И., Полосьмак Н.В., Новиков А.В., Богданов Е.С., Слюсаренко И.Ю., Черемисин Д.В. Археологические памятники плоскогорья Укок (Горный Алтай). – Новосибирск: Изд-во Ин-та археологии и этнографии СО РАН, 2004. – 256 с.
1402.	110.	Бертек-38, каменная выкладка	Расположена в 35 м к Ю от безымянного озера, в 40 м к СВ от Бертек-28 и в 160 м на СЗ от насыпи кургана № 7 могильника Бертек-27 на второй пойменной террасе левого берега р. Ак-Алаха	Датировка не установлена	Исследован в 1991-1993 гг.	Деревянко А.П., Молодин В.И., Савинов Д.Г. и др. Древние культуры Бертекской долины (Горный Алтай, плоскогорье Укок). – Новосибирск: Наука, 1994. – 224 с. Молодин В.И., Полосьмак Н.В., Новиков А.В., Богданов Е.С., Слюсаренко И.Ю., Черемисин Д.В. Археологические памятники плоскогорья Укок (Горный Алтай). – Новосибирск: Изд-во Ин-та археологии и этнографии СО РАН, 2004. – 256 с.
1403.	111.	Бертек-39, каменное обо	Расположено в 200 м к З от насыпи № 8 Бертек-10 у края второй пойменной террасы левого берега р. Ак-Алаха, приблизительно в 2,2 км к С от н.п. Бертек	Этнографическое время	Исследован в 1991-1993 гг.	Деревянко А.П., Молодин В.И., Савинов Д.Г. и др. Древние культуры Бертекской долины (Горный Алтай, плоскогорье Укок). – Новосибирск: Наука, 1994. – 224 с. Молодин В.И., Полосьмак Н.В., Новиков А.В., Богданов Е.С., Слюсаренко И.Ю., Черемисин Д.В. Археологические памятники плоскогорья Укок (Горный Алтай). – Новосибирск: Изд-во Ин-та археологии и этнографии СО РАН, 2004. – 256 с.
1404.	112.	Бертек-40, каменная выкладка	Расположена в 45 м к ЗЮЗ от Бертек-32 у склона второй пойменной террасы левого берега р. Ак-Алаха, в 1,85 км к ССВ от н.п. Бертек	Датировка не установлена	Исследован в 1991-1993 гг.	Деревянко А.П., Молодин В.И., Савинов Д.Г. и др. Древние культуры Бертекской долины (Горный Алтай, плоскогорье Укок). – Новосибирск: Наука, 1994. – 224 с. Молодин В.И., Полосьмак Н.В., Новиков А.В., Богданов Е.С., Слюсаренко И.Ю., Черемисин Д.В.

						Археологические памятники плоскогорья Укок (Горный Алтай). – Новосибирск: Изд-во Ин-та археологии и этнографии СО РАН, 2004. – 256 с.
1405.	113.	Бертек-41, каменная выкладка	Расположена в 20 м к З от Бертек-40 на склоне второй пойменной террасы левого берега р. Ак-Алаха	Датировка не установлена	Исследован в 1991-1993 гг.	Дервянко А.П., Молодин В.И., Савинов Д.Г. и др. Древние культуры Бертекской долины (Горный Алтай, плоскогорье Укок). – Новосибирск: Наука, 1994. – 224 с. Молодин В.И., Полосьмак Н.В., Новиков А.В., Богданов Е.С., Слюсаренко И.Ю., Черемисин Д.В. Археологические памятники плоскогорья Укок (Горный Алтай). – Новосибирск: Изд-во Ин-та археологии и этнографии СО РАН, 2004. – 256 с.
1406.	114.	Бертек-42, каменная выкладка	Расположена в 30 м к С от Бертек-40 на склоне второй пойменной террасы левого берега р. Ак-Алаха	Датировка не установлена	Исследован в 1991-1993 гг.	Дервянко А.П., Молодин В.И., Савинов Д.Г. и др. Древние культуры Бертекской долины (Горный Алтай, плоскогорье Укок). – Новосибирск: Наука, 1994. – 224 с. Молодин В.И., Полосьмак Н.В., Новиков А.В., Богданов Е.С., Слюсаренко И.Ю., Черемисин Д.В. Археологические памятники плоскогорья Укок (Горный Алтай). – Новосибирск: Изд-во Ин-та археологии и этнографии СО РАН, 2004. – 256 с.
1407.	115.	Бертек-43, каменная ограда	Расположена в 200 м к СВ от Бертек-12, в 120 м к З от Бертек-32, в 1,35 км к С от н.п. Бертек на второй пойменной террасе левого берега р. Ак-Алаха	Датировка не установлена	Исследован в 1991-1993 гг.	Дервянко А.П., Молодин В.И., Савинов Д.Г. и др. Древние культуры Бертекской долины (Горный Алтай, плоскогорье Укок). – Новосибирск: Наука, 1994. – 224 с. Молодин В.И., Полосьмак Н.В., Новиков А.В., Богданов Е.С., Слюсаренко И.Ю., Черемисин Д.В. Археологические памятники плоскогорья Укок (Горный Алтай). – Новосибирск: Изд-во Ин-та археологии и этнографии СО РАН, 2004. – 256 с.
1408.	116.	Бертек-44, каменная выкладка	Расположена в 60 м к С от Бертек-43 и в 150 м на ЗСЗ от Бертек-32 на второй пойменной террасе левого берега р. Ак-Алаха	Датировка не установлена	Исследован в 1991-1993 гг.	Дервянко А.П., Молодин В.И., Савинов Д.Г. и др. Древние культуры Бертекской долины (Горный Алтай, плоскогорье Укок). – Новосибирск: Наука, 1994. – 224 с. Молодин В.И., Полосьмак Н.В., Новиков А.В., Богданов Е.С., Слюсаренко И.Ю., Черемисин Д.В. Археологические памятники плоскогорья Укок (Горный Алтай). – Новосибирск: Изд-во Ин-та археологии и этнографии СО РАН, 2004. – 256 с.
1409.	117.	Бертек-45, каменная выкладка	Расположена в 90 м на СВ от безымянного озера и в 280 м на ЮЮВ от Бертек-27 на второй пойменной террасе левого берега р. Ак-Алаха	Датировка не установлена	Исследован в 1991-1993 гг.	Дервянко А.П., Молодин В.И., Савинов Д.Г. и др. Древние культуры Бертекской долины (Горный Алтай, плоскогорье Укок). – Новосибирск: Наука, 1994. – 224 с.

						Молодин В.И., Полосьмак Н.В., Новиков А.В., Богданов Е.С., Слюсаренко И.Ю., Черемисин Д.В. Археологические памятники плоскогорья Укок (Горный Алтай). – Новосибирск: Изд-во Ин-та археологии и этнографии СО РАН, 2004. – 256 с.
1410.	118.	Бертек-46, погребальный комплекс	Расположен в 40 м к З от насыпи № 7 Бертек-27	Датировка не установлена	Исследован в 1991-1993 гг.	Деревянко А.П., Молодин В.И., Савинов Д.Г. и др. Древние культуры Бертекской долины (Горный Алтай, плоскогорье Укок). – Новосибирск: Наука, 1994. – 224 с. Молодин В.И., Полосьмак Н.В., Новиков А.В., Богданов Е.С., Слюсаренко И.Ю., Черемисин Д.В. Археологические памятники плоскогорья Укок (Горный Алтай). – Новосибирск: Изд-во Ин-та археологии и этнографии СО РАН, 2004. – 256 с.
1411.	119.	Бертек-47, каменная выкладка	Расположена в 160 м на ССЗ от Бертек-32 и в 140 м на СВ от Бертек-44 на второй пойменной террасе левого берега р. Ак-Алаха	Датировка не установлена	Исследован в 1991-1993 гг.	Деревянко А.П., Молодин В.И., Савинов Д.Г. и др. Древние культуры Бертекской долины (Горный Алтай, плоскогорье Укок). – Новосибирск: Наука, 1994. – 224 с. Молодин В.И., Полосьмак Н.В., Новиков А.В., Богданов Е.С., Слюсаренко И.Ю., Черемисин Д.В. Археологические памятники плоскогорья Укок (Горный Алтай). – Новосибирск: Изд-во Ин-та археологии и этнографии СО РАН, 2004. – 256 с.
1412.	120.	Бертек-48, могильник	Расположен в 145 м к З от насыпи № 2 Бертек-10, в 2,4 км к С от н.п. Бертек на краю первой пойменной террасы левого берега р.Ак-Алаха	Датировка не установлена	Исследован в 1991-1993 гг.	Деревянко А.П., Молодин В.И., Савинов Д.Г. и др. Древние культуры Бертекской долины (Горный Алтай, плоскогорье Укок). – Новосибирск: Наука, 1994. – 224 с. Молодин В.И., Полосьмак Н.В., Новиков А.В., Богданов Е.С., Слюсаренко И.Ю., Черемисин Д.В. Археологические памятники плоскогорья Укок (Горный Алтай). – Новосибирск: Изд-во Ин-та археологии и этнографии СО РАН, 2004. – 256 с.
1413.	121.	Бертек-49, каменная ограда	Расположена в 120 м к СВ от насыпи № 2 Бертек-10 и в 160 м на В от Бертек-14 у края первой пойменной террасы левого берега р. Ак-Алаха	Датировка не установлена	Исследован в 1991-1993 гг.	Деревянко А.П., Молодин В.И., Савинов Д.Г. и др. Древние культуры Бертекской долины (Горный Алтай, плоскогорье Укок). – Новосибирск: Наука, 1994. – 224 с. Молодин В.И., Полосьмак Н.В., Новиков А.В., Богданов Е.С., Слюсаренко И.Ю., Черемисин Д.В. Археологические памятники плоскогорья Укок (Горный Алтай). – Новосибирск: Изд-во Ин-та археологии и этнографии СО РАН, 2004. – 256 с.
1414.	122.	Бертек-50, каменная выкладка	Расположена в 100 м на СВ от насыпи № 2 Бертек-10 и в 130 м на В от Бертек-14 у края	Датировка не установлена	Исследован в 1991-1993 гг.	Деревянко А.П., Молодин В.И., Савинов Д.Г. и др. Древние культуры Бертекской долины (Горный

			первой пойменной террасы левого берега р. Ак-Алаха			Алтай, плоскогорье Укок). – Новосибирск: Наука, 1994. – 224 с. Молодин В.И., Полосьмак Н.В., Новиков А.В., Богданов Е.С., Слюсаренко И.Ю., Черемисин Д.В. Археологические памятники плоскогорья Укок (Горный Алтай). – Новосибирск: Изд-во Ин-та археологии и этнографии СО РАН, 2004. – 256 с.
1415.	123.	Бертек-51, каменная насыпь	Расположена в 110 м на ССВ от насыпи № 2 Бертек-10 и в 105 м на В от Бертек-14 у края первой пойменной террасы р. Ак-Алаха	Датировка не установлена	Исследован в 1991-1993 гг.	Деревянко А.П., Молодин В.И., Савинов Д.Г. и др. Древние культуры Бертекской долины (Горный Алтай, плоскогорье Укок). – Новосибирск: Наука, 1994. – 224 с. Молодин В.И., Полосьмак Н.В., Новиков А.В., Богданов Е.С., Слюсаренко И.Ю., Черемисин Д.В. Археологические памятники плоскогорья Укок (Горный Алтай). – Новосибирск: Изд-во Ин-та археологии и этнографии СО РАН, 2004. – 256 с.
1416.	124.	Бертек-52, каменная выкладка	Расположена в 190 м к С от Бертек-32 на краю первой террасы	Датировка не установлена	Исследован в 1991-1993 гг.	Деревянко А.П., Молодин В.И., Савинов Д.Г. и др. Древние культуры Бертекской долины (Горный Алтай, плоскогорье Укок). – Новосибирск: Наука, 1994. – 224 с. Молодин В.И., Полосьмак Н.В., Новиков А.В., Богданов Е.С., Слюсаренко И.Ю., Черемисин Д.В. Археологические памятники плоскогорья Укок (Горный Алтай). – Новосибирск: Изд-во Ин-та археологии и этнографии СО РАН, 2004. – 256 с.
1417.	125.	Бертек-53, каменная выкладка	Расположена приблизительно в 3,2 км к С от н.п. Бертек на склоне горы примерно на 12 м выше Бертек-33	Датировка не установлена	Исследован в 1991-1993 гг.	Деревянко А.П., Молодин В.И., Савинов Д.Г. и др. Древние культуры Бертекской долины (Горный Алтай, плоскогорье Укок). – Новосибирск: Наука, 1994. – 224 с. Молодин В.И., Полосьмак Н.В., Новиков А.В., Богданов Е.С., Слюсаренко И.Ю., Черемисин Д.В. Археологические памятники плоскогорья Укок (Горный Алтай). – Новосибирск: Изд-во Ин-та археологии и этнографии СО РАН, 2004. – 256 с.
1418.	126.	Бертек-54, каменная выкладка	Расположена приблизительно на 40 м выше Бертек-33 в небольшой ложбинке на склоне горы	Тюркское время (?)	Исследован в 1991-1993 гг.	Деревянко А.П., Молодин В.И., Савинов Д.Г. и др. Древние культуры Бертекской долины (Горный Алтай, плоскогорье Укок). – Новосибирск: Наука, 1994. – 224 с. Молодин В.И., Полосьмак Н.В., Новиков А.В., Богданов Е.С., Слюсаренко И.Ю., Черемисин Д.В. Археологические памятники плоскогорья Укок (Горный Алтай). – Новосибирск: Изд-во Ин-та археологии и этнографии СО РАН, 2004. – 256 с.

1419.	127.	Бертек-55, каменная насыпь	Расположена в 33 м к ЮЗ от Бертек-54 приблизительно на 40 м выше уровня Бертек-33 в небольшой ложбинке на склоне горы	Тюркское время (?)	Исследован в 1991-1993 гг.	Деревянко А.П., Молодин В.И., Савинов Д.Г. и др. Древние культуры Бертекской долины (Горный Алтай, плоскогорье Укок). – Новосибирск: Наука, 1994. – 224 с. Молодин В.И., Полосьмак Н.В., Новиков А.В., Богданов Е.С., Слюсаренко И.Ю., Черемисин Д.В. Археологические памятники плоскогорья Укок (Горный Алтай). – Новосибирск: Изд-во Ин-та археологии и этнографии СО РАН, 2004. – 256 с.
1420.	128.	Бертек-56, каменная выкладка	Расположена у подножия одиночной горы, которую огибают р. Ак-Алаха, между началом подъема и безымянным озером на пойменной террасе р. Ак-Алаха. Географические координаты по GRS-приемнику: N - 49° 23.164', E - 087° 37.803'	Афанасьевская культура (?)	Исследован в 1991-1993 гг.	Деревянко А.П., Молодин В.И., Савинов Д.Г. и др. Древние культуры Бертекской долины (Горный Алтай, плоскогорье Укок). – Новосибирск: Наука, 1994. – 224 с. Молодин В.И., Полосьмак Н.В., Новиков А.В., Богданов Е.С., Слюсаренко И.Ю., Черемисин Д.В. Археологические памятники плоскогорья Укок (Горный Алтай). – Новосибирск: Изд-во Ин-та археологии и этнографии СО РАН, 2004. – 256 с.
1421.	129.	Бертек-57, каменная выкладка	Расположена на самой верхней точке безымянной горы	Датировка не установлена	Исследован в 1991-1993 гг.	Деревянко А.П., Молодин В.И., Савинов Д.Г. и др. Древние культуры Бертекской долины (Горный Алтай, плоскогорье Укок). – Новосибирск: Наука, 1994. – 224 с. Молодин В.И., Полосьмак Н.В., Новиков А.В., Богданов Е.С., Слюсаренко И.Ю., Черемисин Д.В. Археологические памятники плоскогорья Укок (Горный Алтай). – Новосибирск: Изд-во Ин-та археологии и этнографии СО РАН, 2004. – 256 с.
1422.	130.	Бертек-58, группа каменных выкладок	Расположена в непосредственной близости от Бертек-34	Датировка не установлена	Исследован в 1991-1993 гг.	Деревянко А.П., Молодин В.И., Савинов Д.Г. и др. Древние культуры Бертекской долины (Горный Алтай, плоскогорье Укок). – Новосибирск: Наука, 1994. – 224 с. Молодин В.И., Полосьмак Н.В., Новиков А.В., Богданов Е.С., Слюсаренко И.Ю., Черемисин Д.В. Археологические памятники плоскогорья Укок (Горный Алтай). – Новосибирск: Изд-во Ин-та археологии и этнографии СО РАН, 2004. – 256 с.
1423.	131.	Бертек-59, одиночная каменная оградка	Расположена в 50 м к ВЮВ от Бертек-56 у подножия безымянной горы, замыкающей с севера исследованную часть долины	Тюркское время	Исследован в 1991-1993 гг.	Деревянко А.П., Молодин В.И., Савинов Д.Г. и др. Древние культуры Бертекской долины (Горный Алтай, плоскогорье Укок). – Новосибирск: Наука, 1994. – 224 с. Молодин В.И., Полосьмак Н.В., Новиков А.В., Богданов Е.С., Слюсаренко И.Ю., Черемисин Д.В. Археологические памятники плоскогорья Укок

						(Горный Алтай). – Новосибирск: Изд-во Ин-та археологии и этнографии СО РАН, 2004. – 256 с.
1424.	132.	Бертек-60, каменная выкладка	Расположена в 6 м к СЗ от Бертек-56 в самом начале склона безымянной горы, замыкающей с севера исследованную часть долины	Позднее средневековье	-	Деревянко А.П., Молодин В.И., Савинов Д.Г. и др. Древние культуры Бертекской долины (Горный Алтай, плоскогорье Укок). – Новосибирск: Наука, 1994. – 224 с. Молодин В.И., Полосьмак Н.В., Новиков А.В., Богданов Е.С., Слюсаренко И.Ю., Черемисин Д.В. Археологические памятники плоскогорья Укок (Горный Алтай). – Новосибирск: Изд-во Ин-та археологии и этнографии СО РАН, 2004. – 256 с
1425.	133.	Бертек-61, одиночный курган	Расположен примерно в 80 м к ЮЮЗ от Бертек-56 на пойменной террасе р. Ак-Алаха	Датировка не установлена	-	Деревянко А.П., Молодин В.И., Савинов Д.Г. и др. Древние культуры Бертекской долины (Горный Алтай, плоскогорье Укок). – Новосибирск: Наука, 1994. – 224 с. Молодин В.И., Полосьмак Н.В., Новиков А.В., Богданов Е.С., Слюсаренко И.Ю., Черемисин Д.В. Археологические памятники плоскогорья Укок (Горный Алтай). – Новосибирск: Изд-во Ин-та археологии и этнографии СО РАН, 2004. – 256 с
1426.	134.	Бертек-62, каменная выкладка	Расположена приблизительно в 60 м к ЮВ от Бертек-56 на низкой пойменной террасе р. Ак-Алаха на заболоченном участке	Датировка не установлена	-	Деревянко А.П., Молодин В.И., Савинов Д.Г. и др. Древние культуры Бертекской долины (Горный Алтай, плоскогорье Укок). – Новосибирск: Наука, 1994. – 224 с. Молодин В.И., Полосьмак Н.В., Новиков А.В., Богданов Е.С., Слюсаренко И.Ю., Черемисин Д.В. Археологические памятники плоскогорья Укок (Горный Алтай). – Новосибирск: Изд-во Ин-та археологии и этнографии СО РАН, 2004. – 256 с
1427.	135.	Бертек-63, одиночный курган	Расположен на западном склоне безымянной горы, замыкающей исследованную долину с севера, примерно в 130 м к СЗ от Бертек-34 и Бертек-58	Тюркское время	-	Деревянко А.П., Молодин В.И., Савинов Д.Г. и др. Древние культуры Бертекской долины (Горный Алтай, плоскогорье Укок). – Новосибирск: Наука, 1994. – 224 с. Молодин В.И., Полосьмак Н.В., Новиков А.В., Богданов Е.С., Слюсаренко И.Ю., Черемисин Д.В. Археологические памятники плоскогорья Укок (Горный Алтай). – Новосибирск: Изд-во Ин-та археологии и этнографии СО РАН, 2004. – 256 с
1428.	136.	Бетсу-Канас, петроглифы	Расположены на правом берегу р. Ак-Алаха на южных плоскостях небольшого скального выхода, вершина которого сглажена ледником	Датировка не установлена	-	Молодин В.И., Полосьмак Н.В., Новиков А.В., Богданов Е.С., Слюсаренко И.Ю., Черемисин Д.В. Археологические памятники плоскогорья Укок (Горный Алтай). – Новосибирск: Изд-во Ин-та археологии и этнографии СО РАН, 2004. – 256 с.

1429.	137.	Бетсу-Канас-1, одиночный курган	Расположен на правом берегу р.Ак-Алаха, в ее верховьях, у входа в ущелье Бетсу-Канас. Географические координаты по GPS - приемнику: N 49° 14.233', E 087° 27.525'. Высота над уровнем моря 2306 м	Эпоха бронзы (?)	Молодин В.И. 1996 г. Исследовала Полосьмак Н.В. в 2002 г.	Молодин В.И. Археологические разведки на плато Укок (Южный Алтай) в 1990-1996 гг. – Новосибирск, 2000. Полосьмак Н.В. Отчет о раскопках в Кош-Агачском районе Республики Алтай в 2002 году (плоскогорье Укок). – Новосибирск, 2003. Открытый лист № 127 от 26.04.2002г.
1430.	138.	Бетсу-Канас-2, могильник	Расположен в 280 м к Ю от памятника Бетсу-Канас-1. Географические координаты по GPS-приемнику: N - 49°14.098', E - 087°27.843'. Высота над уровнем моря 2270 м	II-I тыс. до н.э. (?)	-	Молодин В.И., Полосьмак Н.В., Новиков А.В., Богданов Е.С., Слюсаренко И.Ю., Черемисин Д.В. Археологические памятники плоскогорья Укок (Горный Алтай). – Новосибирск: Изд-во Ин-та археологии и этнографии СО РАН, 2004. – 256 с.
1431.	139.	Бигдон («Бугры Бигдон»), петроглифы	Находятся в северной части Чуйской степи, на правом берегу р.Чичке-Теректу (правый приток р. Чуя), берущей начало из отрогов Курайского хребта. Рисунки обнаружены в 0,5-0,7 км на 3 от русла реки	Датировка не установлена	-	-
1432.	140.	Богдо-Ула-1, петроглифы	Расположены на невысоком сланцевом останце, находящемся к югу от террас правого берега ручья Кара-Чад в направлении горы Таван-Богдо-Ула. Географические координаты по GPS-приемнику: N - 49°17.061', E - 087°43.861'	Датировка не установлена	-	Молодин В.И., Полосьмак Н.В., Новиков А.В., Богданов Е.С., Слюсаренко И.Ю., Черемисин Д.В. Археологические памятники плоскогорья Укок (Горный Алтай). – Новосибирск: Изд-во Ин-та археологии и этнографии СО РАН, 2004. – 256 с.
1433.	141.	Богдо-Ула-1, могильник	Расположен на левом берегу ручья Аргамджи. Географические координаты по GPS-приемнику: N - 49° 16.880', E - 087° 49.841	Ранний железный век	-	Молодин В.И., Полосьмак Н.В., Новиков А.В., Богданов Е.С., Слюсаренко И.Ю., Черемисин Д.В. Археологические памятники плоскогорья Укок (Горный Алтай). – Новосибирск: Изд-во Ин-та археологии и этнографии СО РАН, 2004. – 256 с.
1434.	142.	Богдо-Ула-2, могильник	Расположен по обе стороны автодороги и вытянут более чем на 220 м. Географические координаты по GPS-приемнику: N - 49° 16.840', E - 087° 49.740'	Ранний железный век	-	Молодин В.И., Полосьмак Н.В., Новиков А.В., Богданов Е.С., Слюсаренко И.Ю., Черемисин Д.В. Археологические памятники плоскогорья Укок (Горный Алтай). – Новосибирск: Изд-во Ин-та археологии и этнографии СО РАН, 2004. – 256 с.
1435.	143.	Богдо-Ула-3, комплекс каменных оградок	Расположен в 30 м к В от памятника Богдо-Ула-2	Датировка не установлена	-	Молодин В.И., Полосьмак Н.В., Новиков А.В., Богданов Е.С., Слюсаренко И.Ю., Черемисин Д.В. Археологические памятники плоскогорья Укок (Горный Алтай). – Новосибирск: Изд-во Ин-та археологии и этнографии СО РАН, 2004. – 256 с.
1436.	144.	Богдо-Ула-4, группа каменных выкладок	Расположена в 100 м к Ю от памятника Богдо-Ула-1 и в 150 м к востоку от памятника Богдо-Ула-2	Датировка не установлена	-	Молодин В.И., Полосьмак Н.В., Новиков А.В., Богданов Е.С., Слюсаренко И.Ю., Черемисин Д.В. Археологические памятники плоскогорья Укок (Горный Алтай). – Новосибирск: Изд-во Ин-та археологии и этнографии СО РАН, 2004. – 256 с.
1437.	145.	Богдо-Ула-5,	Расположен в 130 м к З от памятника Богдо-	Датировка не	-	Молодин В.И., Полосьмак Н.В., Новиков А.В.,



		могильник	Ула-2	установлена		Богданов Е.С., Слюсаренко И.Ю., Черемисин Д.В. Археологические памятники плоскогорья Укок (Горный Алтай). – Новосибирск: Изд-во Ин-та археологии и этнографии СО РАН, 2004. – 256 с.
1438.	146.	Богдо-Ула-7, одиночный курган	Расположен в 60 м к СЗ от памятника Богдо-Ула-6 и в 300 м к ЮЗ от памятника Богдо-Ула-2	Датировка не установлена	-	Молодин В.И., Полосьмак Н.В., Новиков А.В., Богданов Е.С., Слюсаренко И.Ю., Черемисин Д.В. Археологические памятники плоскогорья Укок (Горный Алтай). – Новосибирск: Изд-во Ин-та археологии и этнографии СО РАН, 2004. – 256 с.
1439.	147.	Богдо-Ула-9, каменные выкладки	Расположены в 3 м к ЮЮВ от памятника Богдо-Ула-6. Географические координаты по GPS-приемнику: N - 49° 16.691', E - 087° 49.614	Датировка не установлена	-	Молодин В.И., Полосьмак Н.В., Новиков А.В., Богданов Е.С., Слюсаренко И.Ю., Черемисин Д.В. Археологические памятники плоскогорья Укок (Горный Алтай). – Новосибирск: Изд-во Ин-та археологии и этнографии СО РАН, 2004. – 256 с.
1440.	148.	Богдо-Ула-11, каменная выкладка	Расположена у подножия горы Таван-Богдо-Ула	Датировка не установлена	-	Молодин В.И., Полосьмак Н.В., Новиков А.В., Богданов Е.С., Слюсаренко И.Ю., Черемисин Д.В. Археологические памятники плоскогорья Укок (Горный Алтай). – Новосибирск: Изд-во Ин-та археологии и этнографии СО РАН, 2004. – 256 с.
1441.	149.	Богдо-Ула-12, могильник	Расположен в 129 м к СЗ от памятника Богдо-Ула-1	Ранний железный век	-	Молодин В.И., Полосьмак Н.В., Новиков А.В., Богданов Е.С., Слюсаренко И.Ю., Черемисин Д.В. Археологические памятники плоскогорья Укок (Горный Алтай). – Новосибирск: Изд-во Ин-та археологии и этнографии СО РАН, 2004. – 256 с.
1442.	150.	Богдо-Ула-13, одиночный курган	Расположен в 320 м к СЗ от памятника Богдо-Ула-12. Географические координаты по GPS-приемнику: N - 49° 17.118', E - 087° 49.675	Раннескифское время (?)	-	Молодин В.И., Полосьмак Н.В., Новиков А.В., Богданов Е.С., Слюсаренко И.Ю., Черемисин Д.В. Археологические памятники плоскогорья Укок (Горный Алтай). – Новосибирск: Изд-во Ин-та археологии и этнографии СО РАН, 2004. – 256 с.
1443.	151.	Богдо-Ула-15, каменные выкладки	Расположен в 76 м к ЮЮЗ от кургана № 1 памятника Богдо-Ула-14. Географические координаты по GPS-приемнику: N - 49° 16.458', E - 087° 49.60	Датировка не установлена	-	Молодин В.И., Полосьмак Н.В., Новиков А.В., Богданов Е.С., Слюсаренко И.Ю., Черемисин Д.В. Археологические памятники плоскогорья Укок (Горный Алтай). – Новосибирск: Изд-во Ин-та археологии и этнографии СО РАН, 2004. – 256 с.
1444.	152.	Богдо-Ула-16, одиночный курган	Расположен в 80 м к ЮЗ от объекта № 3 памятника Богдо-Ула-15	Датировка не установлена	-	Молодин В.И., Полосьмак Н.В., Новиков А.В., Богданов Е.С., Слюсаренко И.Ю., Черемисин Д.В. Археологические памятники плоскогорья Укок (Горный Алтай). – Новосибирск: Изд-во Ин-та археологии и этнографии СО РАН, 2004. – 256 с.
1445.	153.	Богдо-Ула-17, могильник	Расположен в 150 м к ЮВ от одиночного кургана Богдо-Ула-16. Географические координаты по GPS-приемнику: N- 49°16.242', E - 087°49.656	Датировка не установлена	-	Молодин В.И., Полосьмак Н.В., Новиков А.В., Богданов Е.С., Слюсаренко И.Ю., Черемисин Д.В. Археологические памятники плоскогорья Укок (Горный Алтай). – Новосибирск: Изд-во Ин-та археологии и этнографии СО РАН, 2004. – 256 с.

						археологии и этнографии СО РАН, 2004. – 256 с.
1446.	154.	Богдо-Ула-18, одиночный курган	Расположен в 150 м к ЮВ от кургана № 1 могильника Богдо-Ула-1	Эпоха средневековья (?)	-	Молодин В.И., Полосьмак Н.В., Новиков А.В., Богданов Е.С., Слюсаренко И.Ю., Черемисин Д.В. Археологические памятники плоскогорья Укок (Горный Алтай). – Новосибирск: Изд-во Ин-та археологии и этнографии СО РАН, 2004. – 256 с.
1447.	155.	Богдо-Ула-19, могильник	Расположен в 81,5 м к ЮЗ от одиночного кургана Богдо-Ула-18	Эпоха средневековья (?)	-	Молодин В.И., Полосьмак Н.В., Новиков А.В., Богданов Е.С., Слюсаренко И.Ю., Черемисин Д.В. Археологические памятники плоскогорья Укок (Горный Алтай). – Новосибирск: Изд-во Ин-та археологии и этнографии СО РАН, 2004. – 256 с.
1448.	156.	Богдо-Ула-20, одиночный курган	Расположен в 57 м к СЗ от могильника Богдо-Ула-19 и в 90 м к западу от одиночного кургана Богдо-Ула-18	Датировка не установлена	-	Молодин В.И., Полосьмак Н.В., Новиков А.В., Богданов Е.С., Слюсаренко И.Ю., Черемисин Д.В. Археологические памятники плоскогорья Укок (Горный Алтай). – Новосибирск: Изд-во Ин-та археологии и этнографии СО РАН, 2004. – 256 с.
1449.	157.	Богдо-Ула-21, одиночный курган	Расположен в 150 м к СЗ от кургана № 1 памятника Богдо-Ула-14.	Датировка не установлена	-	Молодин В.И., Полосьмак Н.В., Новиков А.В., Богданов Е.С., Слюсаренко И.Ю., Черемисин Д.В. Археологические памятники плоскогорья Укок (Горный Алтай). – Новосибирск: Изд-во Ин-та археологии и этнографии СО РАН, 2004. – 256 с.
1450.	158.	Богдо-Ула-22, погребально-поминальный комплекс	Расположен в 250 м к СЗ от могильника Богдо-Ула-14. Географические координаты по GPS-приемнику: N- 49°16.450', E - 087° 49.367	Гуннское время (?)	-	Молодин В.И., Полосьмак Н.В., Новиков А.В., Богданов Е.С., Слюсаренко И.Ю., Черемисин Д.В. Археологические памятники плоскогорья Укок (Горный Алтай). – Новосибирск: Изд-во Ин-та археологии и этнографии СО РАН, 2004. – 256 с.
1451.	159.	Богдо-Ула-23, одиночный курган	Расположен в 148 м к СЗ от насыпи объекта № 2 памятника Богдо-Ула-22	Гуннское время (?)	-	Молодин В.И., Полосьмак Н.В., Новиков А.В., Богданов Е.С., Слюсаренко И.Ю., Черемисин Д.В. Археологические памятники плоскогорья Укок (Горный Алтай). – Новосибирск: Изд-во Ин-та археологии и этнографии СО РАН, 2004. – 256 с.
1452.	160.	Богдо-Ула-25, группа каменных насыпей и выкладок	Расположен в 300 м к СЗ от кургана Богдо-Ула-24. Географические координаты по GPS-приемнику: N - 49°16.646', E- 087°49.933	Датировка не установлена	-	Молодин В.И., Полосьмак Н.В., Новиков А.В., Богданов Е.С., Слюсаренко И.Ю., Черемисин Д.В. Археологические памятники плоскогорья Укок (Горный Алтай). – Новосибирск: Изд-во Ин-та археологии и этнографии СО РАН, 2004. – 256 с.
1453.	161.	Богдо-Ула-26, одиночный курган	Расположен в 100 м к СЗ от памятника Богдо-Ула-25	Датировка не установлена	-	Молодин В.И., Полосьмак Н.В., Новиков А.В., Богданов Е.С., Слюсаренко И.Ю., Черемисин Д.В. Археологические памятники плоскогорья Укок (Горный Алтай). – Новосибирск: Изд-во Ин-та археологии и этнографии СО РАН, 2004. – 256 с.
1454.	162.	Боголок, поминальный	Находится в урочище Боголок, на левом берегу р. Коксу, в 40 км выше слияния с р. Аргут	Древнетюркское время	-	Кубарев В.Д. Древнетюркские изваяния Алтая. – Новосибирск, 1984. – 230 с.

		комплекс				
1455.	163.	Большие Шибеты, фортификационное сооружение	Расположено в 10 км от метеостанции Уландрык вверх по левому берегу р. Большие Шибеты. Укрепления сооружены в скалах и представляют собой остатки каменных стен	Датировка не установлена	-	-
1456.	164.	Большие Шибеты I, фортификационное сооружение	Расположено в 11 км выше Уландрыкской метеостанции по долине р. Большие Шибеты, на южной стороне водораздела между рр. Большие и Малые Шибеты, в 2,5 км к СЗ от впадения р. Аксай в р. Большие Шибеты. Географические координаты по GPS-приемнику: N – 4967710, E – 8895718	Датировка не установлена	Исследовал Соёнов В.И. в 2002 г.	Соёнов В.И. Отчет об археологических исследованиях в Усть-Канском, Усть-Коксинском, Шебалинском, Онгудайском, Кош-Агачском районах Республики Алтай. – Горно-Алтайск, 2002. Открытый лист № 13 от 01.03.2002 г.
1457.	165.	Большие Шибеты II, фортификационное сооружение	Расположено в долине р. Большие Шибеты, на южной стороне водораздела между рр. Большие и Малые Шибеты в 650 м к северу от объекта Большие Шибеты I. Географические координаты по GPS-приемнику: N – 4968181, E – 8896001	Датировка не установлена	Исследовал Соёнов В.И. в 2002 г.	Соёнов В.И. Отчет об археологических исследованиях в Усть-Канском, Усть-Коксинском, Шебалинском, Онгудайском, Кош-Агачском районах Республики Алтай. – Горно-Алтайск, 2002. Открытый лист № 13 от 01.03.2002 г.
1458.	166.	Большие Шибеты III, фортификационное сооружение	Расположено в долине р. Большие Шибеты, на южной стороне водораздела между рр. Большие и Малые Шибеты в 600 м к СВ от объекта Большие Шибеты II. Географические координаты по GPS-приемнику: N – 4968383, E – 8896646	Датировка не установлена	Исследовал Соёнов В.И. в 2002 г.	Соёнов В.И. Отчет об археологических исследованиях в Усть-Канском, Усть-Коксинском, Шебалинском, Онгудайском, Кош-Агачском районах Республики Алтай. – Горно-Алтайск, 2002. Открытый лист № 13 от 01.03.2002 г.
1459.	167.	Большие Шибеты IV, фортификационное сооружение	Расположено в 13 км выше Уландрыкской метеостанции по долине р. Большие Шибеты, в междуречье Больших Шибетов и Ак-Сая, в 2 км к ЗЮЗ от места их слияния	Датировка не установлена	Исследовали Соёнов В.И., Трифанова С.В., Акимова Т.А., Очурдяпов С.Н. в 2002 г.	Соёнов В.И. Горные каменные сооружения <i>шибе</i> южной окраины Чуйской котловины // Изучение историко-культурного наследия народов Южной Сибири: Сборник научных трудов. – Вып. 7. – 2008. – С. 6-17.
1460.	168.	Бонбудай, петроглифы	Находятся на скальных выходах в небольшой замкнутой долине на правом берегу р. Калгуты	Датировка не установлена	-	Молодин В.И., Полосьмак Н.В., Новиков А.В., Богданов Е.С., Слюсаренко И.Ю., Черемисин Д.В. Археологические памятники плоскогорья Укок (Горный Алтай). – Новосибирск: Изд-во Ин-та археологии и этнографии СО РАН, 2004. – 256 с.
1461.	169.	Бугузун, петроглифы	Изредка встречаются в среднем течении р. Бугузун, на ее правом берегу, в урочище Малталу, а также выше впадения в Бугузун р. Байлюгем (правый приток)	Датировка не установлена	-	-
1462.	170.	Бугузун I, могильник	Расположен на правобережной надпойменной террасе р. Бугузун напротив долины Аккайлу-Озок в 1 км от устья р. Аккайлу-Озок - левого притока р. Бугузун. Географические координаты	Предположительно – эпоха раннего железа	Исследовал Соёнов В.И. в 2002 г.	Соёнов В.И. Отчет об археологических исследованиях в Усть-Канском, Усть-Коксинском, Шебалинском, Онгудайском, Кош-Агачском районах Республики Алтай. – Горно-Алтайск,

			по GPS-приемнику: N-5012647; E- 8936880			2002. Открытый лист № 13 от 01.03.2002 г.
1463.	171.	Бугузун II, могильник	Расположен на правобережной надпойменной террасе р. Бугузун в 2,5 км ниже могильника Бугузун I. Географические координаты по GPS-приемнику: N-5010928; E-8935242	Предположительно – эпоха бронзы (III-начало I тыс. до н.э.).	Исследовал Соёнов В.И. в 2002 г.	Соёнов В.И. Отчет об археологических исследованиях в Усть-Канском, Усть-Коксинском, Шебалинском, Онгудайском, Кош-Агачском районах Республики Алтай. – Горно-Алтайск, 2002. Открытый лист № 13 от 01.03.2002 г.
1464.	172.	Бугузун III, могильник	Расположен на правобережной надпойменной террасе р. Бугузун в 3 км выше впадения р. Карагай. Географические координаты по GPS-приемнику: N-5010143; E- 8934346	Предположительно – эпоха средневековья	Исследовал Соёнов В.И. в 2002 г.	Соёнов В.И. Отчет об археологических исследованиях в Усть-Канском, Усть-Коксинском, Шебалинском, Онгудайском, Кош-Агачском районах Республики Алтай. – Горно-Алтайск, 2002. Открытый лист № 13 от 01.03.2002 г.
1465.	173.	Бугузун IV, могильник	Расположен на правобережной надпойменной террасе р. Бугузун в 200 м выше впадения р. Карагай. Географические координаты по GPS-приемнику: N-5008009; E-8931616	Предположительно – эпоха бронзы (III-начало I тыс. до н.э.).	Исследовал Соёнов В.И. в 2002 г.	Соёнов В.И. Отчет об археологических исследованиях в Усть-Канском, Усть-Коксинском, Шебалинском, Онгудайском, Кош-Агачском районах Республики Алтай. – Горно-Алтайск, 2002. Открытый лист № 13 от 01.03.2002 г.
1466.	174.	Бугузун V, могильник	Расположен на правобережной надпойменной террасе р. Бугузун на 300 м ниже могильника Бугузун IV в 100 м к ЮЗ от впадения р. Карагай. Географические координаты по GPS-приемнику: N-5007951; E-8931035	Предположительно – эпоха бронзы (III-начало I тыс. до н.э.).	Исследовал Соёнов В.И. в 2002 г.	Соёнов В.И. Отчет об археологических исследованиях в Усть-Канском, Усть-Коксинском, Шебалинском, Онгудайском, Кош-Агачском районах Республики Алтай. – Горно-Алтайск, 2002. Открытый лист № 13 от 01.03.2002 г.
1467.	175.	Бугузун VI, могильник	Расположен на правобережной надпойменной террасе р. Бугузун в 200 м ниже могильника Бугузун V. Географические координаты по GPS-приемнику: N-5007831; E-8930238	Предположительно – эпоха бронзы (III-начало I тыс. до н.э.).	Исследовал Соёнов В.И. в 2002 г.	Соёнов В.И. Отчет об археологических исследованиях в Усть-Канском, Усть-Коксинском, Шебалинском, Онгудайском, Кош-Агачском районах Республики Алтай. – Горно-Алтайск, 2002. Открытый лист № 13 от 01.03.2002 г.
1468.	176.	Бугузун VII, могильник	Расположен на правобережной надпойменной террасе р. Бугузун в 150 м ниже могильника Бугузун VI. Географические координаты по GPS-приемнику: N-5007669; E-8929733	Предположительно – эпоха бронзы (III-начало I тыс. до н.э.).	Исследовал Соёнов В.И. в 2002 г.	Соёнов В.И. Отчет об археологических исследованиях в Усть-Канском, Усть-Коксинском, Шебалинском, Онгудайском, Кош-Агачском районах Республики Алтай. – Горно-Алтайск, 2002. Открытый лист № 13 от 01.03.2002 г.
1469.	177.	Бугузун VIII, могильник	Расположен на правобережной надпойменной террасе р. Бугузун в 50 м ниже могильника Бугузун VII. Географические координаты по GPS-приемнику: N-5007618; E-8929608	Предположительно – эпоха раннего железа	Исследовал Соёнов В.И. в 2002 г.	Соёнов В.И. Отчет об археологических исследованиях в Усть-Канском, Усть-Коксинском, Шебалинском, Онгудайском, Кош-Агачском районах Республики Алтай. – Горно-Алтайск, 2002.

						Открытый лист № 13 от 01.03.2002 г.
1470.	178.	Бугузун IX, одиночный курган	Расположен на правобережной надпойменной террасе р. Бугузун в 500 м ниже могильника Бугузун VIII. Географические координаты по GPS-приемнику: N-5007319; E-8928757	Предположительно – эпоха раннего железа	Исследовал Соёнов В.И. в 2002 г.	Соёнов В.И. Отчет об археологических исследованиях в Усть-Канском, Усть-Коксинском, Шебалинском, Онгудайском, Кош-Агачском районах Республики Алтай. – Горно-Алтайск, 2002. Открытый лист № 13 от 01.03.2002 г.
1471.	179.	Бугузун X, могильник	Расположен на правобережной надпойменной террасе р. Бугузун в 2 км ниже одиночного кургана Бугузун IX. Географические координаты по GPS-приемнику: N-5006649; E-8926980	Предположительно – эпоха бронзы (III-начало I тыс. до н.э.)	Исследовал Соёнов В.И. в 2002 г.	Соёнов В.И. Отчет об археологических исследованиях в Усть-Канском, Усть-Коксинском, Шебалинском, Онгудайском, Кош-Агачском районах Республики Алтай. – Горно-Алтайск, 2002. Открытый лист № 13 от 01.03.2002 г.
1472.	180.	Бугузун XI, могильник	Расположен на правобережной надпойменной террасе р. Бугузун в 300 м ниже могильника Бугузун X. Географические координаты по GPS-приемнику: N-5006530; E-8926763	Предположительно – эпоха раннего железа	Исследовал Соёнов В.И. в 2002 г.	Соёнов В.И. Отчет об археологических исследованиях в Усть-Канском, Усть-Коксинском, Шебалинском, Онгудайском, Кош-Агачском районах Республики Алтай. – Горно-Алтайск, 2002. Открытый лист № 13 от 01.03.2002 г.
1473.	181.	Бугузун XII, могильник	Расположен на правобережной надпойменной террасе р. Бугузун в 1,5 км ниже могильника Бугузун IX. Географические координаты по GPS-приемнику: N-5005983; E-8925108	Предположительно – эпоха раннего железа	Исследовал Соёнов В.И. в 2002 г.	Соёнов В.И. Отчет об археологических исследованиях в Усть-Канском, Усть-Коксинском, Шебалинском, Онгудайском, Кош-Агачском районах Республики Алтай. – Горно-Алтайск, 2002. Открытый лист № 13 от 01.03.2002 г.
1474.	182.	Бугузун XIII, могильник	Расположен на правобережной надпойменной террасе р. Бугузун в 1,2 км ниже могильника Бугузун XII. Географические координаты по GPS-приемнику: N-5005876; E-8923524	Предположительно – эпоха раннего железа	Исследовал Соёнов В.И. в 2002 г.	Соёнов В.И. Отчет об археологических исследованиях в Усть-Канском, Усть-Коксинском, Шебалинском, Онгудайском, Кош-Агачском районах Республики Алтай. – Горно-Алтайск, 2002. Открытый лист № 13 от 01.03.2002 г.
1475.	183.	Бугузун XIV, могильник	Расположен на мысу, образованном рр. Бугузун и Байлукем, в 1 км к СВ от места их слияния. Географические координаты по GPS-приемнику: N-5005283; E- 8922509	Предположительно – эпоха раннего железа	Исследовал Соёнов В.И. в 2002 г.	Соёнов В.И. Отчет об археологических исследованиях в Усть-Канском, Усть-Коксинском, Шебалинском, Онгудайском, Кош-Агачском районах Республики Алтай. – Горно-Алтайск, 2002. Открытый лист № 13 от 01.03.2002 г.
1476.	184.	Бугузун XV, могильник	Расположен на левобережной надпойменной террасе р. Бугузун в 2 км ниже могильника Бугузун XIV. Географические координаты по GPS-приемнику: N-5004323; E-8920569	Предположительно – эпоха раннего железа	Исследовал Соёнов В.И. в 2002 г.	Соёнов В.И. Отчет об археологических исследованиях в Усть-Канском, Усть-Коксинском, Шебалинском, Онгудайском, Кош-Агачском районах Республики Алтай. – Горно-Алтайск, 2002. Открытый лист № 13 от 01.03.2002 г.

1477.	185.	Бугузун XVI, могильник	Расположен на левобережной надпойменной террасе р. Бугузун в 1 км ниже могильника Бугузун XV. Географические координаты по GPS-приемнику: N-5003875; E-8918558	Предположительно – эпоха раннего железа	Исследовал Соёнов В.И. в 2002 г.	Соёнов В.И. Отчет об археологических исследованиях в Усть-Канском, Усть-Коксинском, Шебалинском, Онгудайском, Кош-Агачском районах Республики Алтай. – Горно-Алтайск, 2002. Открытый лист № 13 от 01.03.2002 г.
1478.	186.	Булак-1, одиночный курган	Располагается в 200 м к ЮВ от возвышенности с отметкой 2 547,8 м, имеющей название Булка и в 20 м к Ю от автодороги, ведущей к государственной границе с Республикой Казахстан	Датировка не установлена	-	Молодин В.И., Полосьмак Н.В., Новиков А.В., Богданов Е.С., Слюсаренко И.Ю., Черемисин Д.В. Археологические памятники плоскогорья Укок (Горный Алтай). – Новосибирск: Изд-во Ин-та археологии и этнографии СО РАН, 2004. – 256 с.
1479.	187.	Бураты, петроглифы	Расположены в основном на левом берегу реки Бураты, в ее среднем течении	Датировка не установлена	-	-
1480.	188.	Бураты, разновременный комплекс	Расположен в 9-10 км от с. Ташанта, в 3-4 км от Чуйского тракта	Разновременный	-	-
1481.	189.	Верх-Калгуты-1, одиночный курган	Расположен на первой надпойменной террасе правого берега р. Калгуты, в 1,5 км к западу от стоянки чабана. Ориентиром является каменный останец, расположенный в пойме р. Калгуты	Афанасьевская культура (?)	-	Молодин В.И., Полосьмак Н.В., Новиков А.В., Богданов Е.С., Слюсаренко И.Ю., Черемисин Д.В. Археологические памятники плоскогорья Укок (Горный Алтай). – Новосибирск: Изд-во Ин-та археологии и этнографии СО РАН, 2004. – 256 с.
1482.	190.	Верх-Калгуты-2, одиночный курган	Расположен на правом берегу р. Калгуты, в 6 км к востоку от построек бывшего «Калгутинского скотоимпорта», у подошвы скального обрамления плоскогорья, на второй надпойменной террасе реки	Датировка не установлена	Молодин В.И. 1994 г.	Молодин В.И. Отчет о работе западносибирского отряда в 1994 году. – Новосибирск, 1995.
1483.	191.	Верх-Кальджин-1, одиночный курган	Расположен примерно в 3 км к ЮЗ от впадения р. Кальджин в р. Ак-Алаха, на небольшом плато. Географические координаты по GPS-приемнику: N - 49°23.509', E - 087°34.327'. Высота над уровнем моря 2345 м	Пазырыкская культура	Молодин В.И. 1993-1994 гг.	Молодин В.И. Отчет о работе западносибирского отряда в 1994 году. – Новосибирск, 1995. Молодин В.И. Научный отчет об археологической экспедиции в Западной Сибири. Лето 1995 г. Альбом иллюстраций к отчету. – Новосибирск, 1996.
1484.	192.	Верх-Кальджин-2, могильник	Располагается на первой надпойменной террасе правого берега р. Кальджин, примерно в 1 км к ЮЮЗ от памятника Верх-Кальджин-1. Географические координаты по GPS-приемнику: N - 49° 22.673', E - 087°33.724'. Высота над уровнем моря 2340 м	Пазырыкская культура	Молодин В.И. 1993-1994 гг.	Молодин В.И. Отчет о работе западносибирского отряда в 1994 году. – Новосибирск, 1995. Молодин В.И. Научный отчет об археологической экспедиции в Западной Сибири. Лето 1995 г. Альбом иллюстраций к отчету. – Новосибирск, 1996. Молодин В.И. Исследования кургана с мерзлотой могильника Верх-Кальджин-II // АО. 1994. – М., 1995.
1485.	193.	Верх-Кальджин-3, могильник	Располагается на первой надпойменной террасе левого берега р. Кальджин, примерно в 200 м к	Пазырыкская культура (?)	Молодин В.И. 1995 г.	Молодин В.И. Научный отчет об археологической экспедиции в Западной Сибири. Лето 1995 г.

			ВЮВ от современного русла реки, в непосредственной близости от зимника. Географические координаты по GPS-приемнику: N - 49°21.966', E - 087°32.936'. Высота над уровнем моря 2290м			Альбом иллюстраций к отчету. – Новосибирск, 1996.
1486.	194.	Верх-Кальджин-4, могильник	Располагается на первой надпойменной террасе левого берега р. Кальджин, в 300 м к СЗ от современного русла, в 50 м к ЮЗ от могильника Верх-Кальджин-3, в 6 м к С от кошары зимника	Датировка не установлена	Молодин В.И. 1995 г.	Молодин В.И. Научный отчет об археологической экспедиции в Западной Сибири. Лето 1995 г. Альбом иллюстраций к отчету. – Новосибирск, 1996.
1487.	195.	Верх-Кальджин-5, одиночный курган	Располагается на первой надпойменной террасе левого берега р.Кальджин, в 35 м к В от кургана № 4 памятника Верх-Кальджин-3, на краю небольшой возвышенности	Датировка не установлена	Молодин В.И. 1995 г.	Молодин В.И. Научный отчет об археологической экспедиции в Западной Сибири. Лето 1995 г. Альбом иллюстраций к отчету. – Новосибирск, 1996.
1488.	196.	Верх-Кальджин-6, могильник	Располагается на первой надпойменной террасе левого берега р.Кальджин, в 300 м от современного русла реки, в 570 м от зимника (рядом с которым располагаются памятники Верх-Кальджин-3-5). Географические координаты по GPS-приемнику: N - 49°21.696', E - 087°32.430'. Высота над уровнем моря 2300 м	Скифское время (?)	Молодин В.И. 1995 г.	Молодин В.И. Научный отчет об археологической экспедиции в Западной Сибири. Лето 1995 г. Альбом иллюстраций к отчету. – Новосибирск, 1996.
1489.	197.	Верх-Кальджин-7, могильник	Расположен примерно в 1 км к ЮЗ от памятника Верх Кальджин-6, в 30 м от современного русла реки. На первой надпойменной террасе, на самом ее краю. В 30 м к северу проходит зимняя дорога на Кальджинские озера. Географические координаты по GPS-приемнику: N - 49°21.424', E - 087°31.639'	Пазырыкская культура (?)	Молодин В.И. 1995 г.	Молодин В.И. Научный отчет об археологической экспедиции в Западной Сибири. Лето 1995 г. Альбом иллюстраций к отчету. – Новосибирск, 1996.
1490.	198.	Верх-Кальджин-8, одиночный курган	Располагается на второй надпойменной террасе левого берега р.Кальджин в 30 м от ее края, над проточной с р. Кальджин системой озер (на северном берегу крайнего восточного озера), примерно в 900 м к З от памятника Верх-Кальджин-7	Пазырыкская культура	Молодин В.И. 1995 г.	Молодин В.И. Научный отчет об археологической экспедиции в Западной Сибири. Лето 1995 г. Альбом иллюстраций к отчету. – Новосибирск, 1996.
1491.	199.	Верх-Кальджин-9, могильник	Располагается на второй надпойменной террасе р. Кальджин, расположенной под проточной с Кальджином системой озер, между вторым с востока и третьим озерами на краю террасы, в 400 м к З от могильника Верх-Кальджин-8. Географические координаты по GPS-приемнику: N - 49°21.516', E-087°31.264'	Пазырыкская культура	Молодин В.И. 1995 г.	Молодин В.И. Научный отчет об археологической экспедиции в Западной Сибири. Лето 1995 г. Альбом иллюстраций к отчету. – Новосибирск, 1996.
1492.	200.	Верх-Кальджин-10, одиночный курган	Располагается на краю первой надпойменной террасы левого берега р. Кальджин, на	Пазырыкская культура	Молодин В.И. 1995 г.	Молодин В.И. Научный отчет об археологической экспедиции в Западной Сибири. Лето 1995 г.

			расстоянии 18 м от ее края, примерно в 150 м к СЗ от современного русла реки, примерно в 2 км к ССЗ от памятника Верх-Кальджин-9. Географические координаты по GPS-приемнику: N - 49°20.110', E-087°29.536'			Альбом иллюстраций к отчету. – Новосибирск, 1996.
1493.	201.	Верх-Кальджин-11, группа каменных насыпей	Расположена на высокой террасе, образованной восточным склоном горного обрамления долины р. Кальджин, почти напротив террасы, на которой находится памятник Верх-Кальджин-1. Географические координаты по GPS-приемнику: N - 49°23.565', E - 087°33.730'. Высота над уровнем моря 2350 м	Тюркское время (?)	Богданов Е.С. 2001 г.	Богданов Е.С. Отчет о разведке в Кош-Агачском районе в 2001 году (плоскогорье Укок). – Новосибирск, 2002. Открытый лист № 114 от 11.05.2001 г.
1494.	202.	Верх-Кальджин-12, группа каменных насыпей	Располагается в 300 м к ЮЮЗ от памятника Верх-Кальджин-1 (отделен от него промоиной от ручьев, стекающих с гор), на небольшой террасе, образованной склоном горы. Географические координаты: N - 49°23.534', E - 087°33.489'. Высота над уровнем моря 2296 м	Тюркское время (?)	Богданов Е.С. 2001 г.	Богданов Е.С. Отчет о разведке в Кош-Агачском районе в 2001 году (плоскогорье Укок). – Новосибирск, 2002. Открытый лист № 114 от 11.05.2001 г.
1495.	203.	Верх-Тархата I, памятник	Расположен на первой надпойменной террасе р. Верх-Тархата, по правому берегу, вдоль дороги, ведущей к перевалу Теплый Ключ. Географические координаты по GPS-приемнику: N - 49°30.511', E - 088°05.034'. Высота над уровнем моря 2465 м	Датировка не установлена	Богданов Е.С.	Богданов Е.С. Отчет о разведке в Кош-Агачском районе Республики Алтай. – Новосибирск, 2001. Открытый лист № 152 от 12.05.2000 г.
1496.	204.	Верх-Тархата II, одиночный курган	Расположен на первой надпойменной террасе правого берега р.Верх-Тархата, в 35 м от дороги, ведущей к перевалу Теплый Ключ. Географические координаты по GPS-приемнику: N - 49° 30.039', E - 088°07.392'. Высота над уровнем моря 2645 м	Датировка не установлена	Богданов Е.С.	Богданов Е.С. Отчет о разведке в Кош-Агачском районе Республики Алтай. – Новосибирск, 2001. Открытый лист № 152 от 12.05.2000 г.
1497.	205.	Верх-Тархата III, археологический памятник	Расположен на первой надпойменной террасе правого берега р.Верх-Тархата, вдоль дороги, ведущей к перевалу Теплый Ключ. Географические координаты по GPS-приемнику: N - 49°32.006', E - 088°13.077'. Высота над уровнем моря 2390 м	Пазырыкское время (?)	Богданов Е.С.	Богданов Е.С. Отчет о разведке в Кош-Агачском районе Республики Алтай. – Новосибирск, 2001. Открытый лист № 152 от 12.05.2000 г.
1498.	206.	Верх-Тархата IV, археологический памятник	Расположен на первой надпойменной террасе правого берега р.Верх-Тархата, в 300 м от дороги, ведущей к перевалу Теплый Ключ, почти в пойме реки. Географические координаты по GPS-приемнику: N - 49°32.804', E - 088° 13.724'. Высота над уровнем моря 2355 м	Пазырыкское время (?)	Богданов Е.С.	Богданов Е.С. Отчет о разведке в Кош-Агачском районе Республики Алтай. – Новосибирск, 2001. Открытый лист № 152 от 12.05.2000 г.



1499.	207.	Верх-Тархата V, археологический памятник	Располагается около ручья, на небольшой террасе, усыпанной огромными камнями, сташенными оползнями с горы, рядом с дорогой, ведущей к перевалу Теплый ключ. Географические координаты по GPS-приемнику: N - 49°35.539', E - 088°25.543'. Высота над уровнем моря 2292 м	Скифское время (?)	Богданов Е.С.	Богданов Е.С. Отчет о разведке в Кош-Агачском районе Республики Алтай. – Новосибирск, 2001. Открытый лист № 152 от 12.05.2000 г.
1500.	208.	Верх-Тархата VI, одиночный курган	Расположен в 0,5 м от дороги, ведущей к перевалу Теплый ключ, в 8 м от края террасы. Географические координаты: N - 49° 38.045', E - 088°27.769'. Высота над уровнем моря 2276 м	Датировка не установлена	Богданов Е.С.	Богданов Е.С. Отчет о разведке в Кош-Агачском районе Республики Алтай. – Новосибирск, 2001. Открытый лист № 152 от 12.05.2000 г.
1501.	209.	Верх-Тархата VII, археологический памятник	Расположен на южной оконечности первой надпойменной террасы р. Верх-Тархата. Географические координаты по GPS-приемнику: N - 49° 38.457', E - 088° 28.331'. Высота над уровнем моря 2230 м	Датировка не установлена	Богданов Е.С.	Богданов Е.С. Отчет о разведке в Кош-Агачском районе Республики Алтай. – Новосибирск, 2001. Открытый лист № 152 от 12.05.2000 г.
1502.	210.	Верх-Тархата VIII, могильник	Расположен в 250 м северо-западнее памятника Верх-Тархата VII. Географические координаты по GPS-приемнику: N - 49°38.637', E - 088°28.410'. Высота над уровнем моря 2224 м	Тюркское время	Богданов Е.С.	Богданов Е.С. Отчет о разведке в Кош-Агачском районе Республики Алтай. – Новосибирск, 2001. Открытый лист № 152 от 12.05.2000 г.
1503.	211.	Верх-Тархата IX, археологический памятник	Располагается в 300 м севернее памятника Верх-Тархата VIII, в северной части террасы. Географические координаты по GPS-приемнику: N - 49°38.807', E- 088° 28.350'. Высота над уровнем моря 2183 м	Датировка не установлена	Богданов Е.С.	Богданов Е.С. Отчет о разведке в Кош-Агачском районе Республики Алтай. – Новосибирск, 2001. Открытый лист № 152 от 12.05.2000 г.
1504.	212.	Верх-Тархата X, археологический памятник	Располагается на небольшой террасе, имеющую на этом участке вытянутую форму. Географические координаты по GPS-приемнику: N - 49°40.305', E- 088° 27.991'. Высота над уровнем моря 2183 м	Датировка не установлена	Богданов Е.С.	Богданов Е.С. Отчет о разведке в Кош-Агачском районе Республики Алтай. – Новосибирск, 2001. Открытый лист № 152 от 12.05.2000 г.
1505.	213.	Верх-Тархата XI, археологический памятник	Располагается на небольшом возвышении, на первой надпойменной террасы р. Верх-Тархата. По правому берегу реки. Географические координаты по GPS-приемнику: N - 49°40.860', E - 088° 27.043'. Высота над уровнем моря 2173 м	Датировка не установлена	Богданов Е.С.	Богданов Е.С. Отчет о разведке в Кош-Агачском районе Республики Алтай. – Новосибирск, 2001. Открытый лист № 152 от 12.05.2000 г.
1506.	214.	Верх-Тархата XII, археологический памятник	Располагается у дороги, ведущей к перевалу Теплый ключ, на краю террасы. Географические координаты по GPS-приемнику: N - 49° 39.0301', E - 088° 28.312'. Высота над уровнем моря 2180 м	Датировка не установлена	Богданов Е.С.	Богданов Е.С. Отчет о разведке в Кош-Агачском районе Республики Алтай. – Новосибирск, 2001. Открытый лист № 152 от 12.05.2000 г.
1507.	215.	Верх-Тархата XIII, археологический	Располагается у дороги, ведущей к перевалу Теплый ключ, прямо над памятником на второй	Тюркское время	Богданов Е.С.	Богданов Е.С. Отчет о разведке в Кош-Агачском районе Республики Алтай. – Новосибирск, 2001.

		памятник	террасе расположен зимник. Географические координаты по GPS-приемнику: N - 49° 39.461', E - 088° 27.981'. Высота над уровнем моря 2167 м			Открытый лист № 152 от 12.05.2000 г.
1508.	216.	Верх-Тархата XIV, археологический памятник	Располагается у дороги, ведущей к перевалу Теплый ключ на небольшой террасе, имеющей мысовидные в плане очертания, непосредственно у подножия горы. Географические координаты по GPS-приемнику: N - 49° 40.600', E - 088° 27.409'. Высота над уровнем моря 2169 м	Датировка не установлена	Богданов Е.С.	Богданов Е.С. Отчет о разведке в Кош-Агачском районе Республики Алтай. – Новосибирск, 2001. Открытый лист № 152 от 12.05.2000 г.
1509.	217.	Верх-Тархата XV, археологический памятник	Располагается на небольшой террасе. Напротив памятника, через реку, расположен зимник. Географические координаты по GPS-приемнику: N - 49°40.713', E - 088° 27.386'. Высота над уровнем моря 2177 м	Датировка не установлена	Богданов Е.С.	Богданов Е.С. Отчет о разведке в Кош-Агачском районе Республики Алтай. – Новосибирск, 2001. Открытый лист № 152 от 12.05.2000 г.
1510.	218.	Верх-Тархата XVI, археологический памятник	Располагается на краю террасы, рядом с дорогой, ведущей к перевалу Теплый ключ. Географические координаты по GPS-приемнику: N - 49°41.127', E - 088° 27.006'. Высота над уровнем моря 2178 м	Датировка не установлена	Богданов Е.С.	Богданов Е.С. Отчет о разведке в Кош-Агачском районе Республики Алтай. – Новосибирск, 2001. Открытый лист № 152 от 12.05.2000 г.
1511.	219.	Верх-Тархата XVII, археологический памятник	Располагается на краю террасы, рядом с дорогой, ведущей к перевалу Теплый ключ. Географические координаты по GPS-приемнику: N - 49°41.260', E - 088°26.980'. Высота над уровнем моря 2164 м	Датировка не установлена	Богданов Е.С.	Богданов Е.С. Отчет о разведке в Кош-Агачском районе Республики Алтай. – Новосибирск, 2001. Открытый лист № 152 от 12.05.2000 г.
1512.	220.	Верх-Тархата XVIII, археологический памятник	Располагается на краю террасы, рядом с дорогой, ведущей к перевалу Теплый ключ. Географические координаты по GPS-приемнику: N - 49°41.380', E - 088° 26.701'. Высота над уровнем моря 2150 м	Датировка не установлена	Богданов Е.С.	Богданов Е.С. Отчет о разведке в Кош-Агачском районе Республики Алтай. – Новосибирск, 2001. Открытый лист № 152 от 12.05.2000 г.
1513.	221.	Верх-Тархата XIX, археологический памятник	Расположен рядом с дорогой, ведущей к перевалу Теплый ключ, прямо у подножия горы. Географические координаты по GPS-приемнику: N - 49°41.507', E - 088°26.500'. Высота над уровнем моря 2155 м	Тюркское время	Богданов Е.С.	Богданов Е.С. Отчет о разведке в Кош-Агачском районе Республики Алтай. – Новосибирск, 2001. Открытый лист № 152 от 12.05.2000 г.
1514.	222.	Верх-Тархата XX, одиночный курган	Расположен почти в обресе дороги, ведущей к перевалу Теплый ключ. Географические координаты по GPS-приемнику: N - 49° 45.193', E - 088° 25.515'. Высота над уровнем моря 2130м	Датировка не установлена	Богданов Е.С.	Богданов Е.С. Отчет о разведке в Кош-Агачском районе Республики Алтай. – Новосибирск, 2001. Открытый лист № 152 от 12.05.2000 г.
1515.	223.	Верх-Тархата XXI, археологический	Расположен около дороги, ведущей к перевалу Теплый ключ, на краю террасы Географические	Датировка не установлена	Богданов Е.С.	Богданов Е.С. Отчет о разведке в Кош-Агачском районе Республики Алтай. – Новосибирск, 2001.

		памятник	координаты по GPS-приемнику: N - 49° 45.467', E - 088° 25.836'. Высота над уровнем моря 2088 м			Открытый лист № 152 от 12.05.2000 г.
1516.	224.	Верх-Тархата XXII, археологический памятник	Расположен в 50 м от дороги, ведущей к перевалу Теплый ключ, на краю террасы. Географические координаты: N - 49°46.260', E - 088°27.291'. Высота над уровнем моря 2069м	Датировка не установлена	Богданов Е.С.	Богданов Е.С. Отчет о разведке в Кош-Агачском районе Республики Алтай. – Новосибирск, 2001. Открытый лист № 152 от 12.05.2000 г.
1517.	225.	Верх-Тархата XXIII, археологический памятник	Расположен на краю террасы, среди камней мореного происхождения. Географические координаты по GPS-приемнику: N -49° 46.038', E - 088° 26.829'. Высота над уровнем моря 2083 м	Датировка не установлена	Богданов Е.С.	Богданов Е.С. Отчет о разведке в Кош-Агачском районе Республики Алтай. – Новосибирск, 2001. Открытый лист № 152 от 12.05.2000 г.
1518.	226.	Верх-Тархата XXIV, археологический памятник	Расположен на краю террасы, у дороги, ведущей к перевалу Теплый ключ. Географические координаты: N - 49° 46.224', E - 088° 27.154'. Высота над уровнем моря 2108 м	Датировка не установлена	Богданов Е.С.	Богданов Е.С. Отчет о разведке в Кош-Агачском районе Республики Алтай. – Новосибирск, 2001. Открытый лист № 152 от 12.05.2000 г.
1519.	227.	Верхний Бертек-1, могильник	Расположен примерно в 2,5 км к СЗ от населенного пункта Бертек, на одной из возвышенных точек горного обрамления Бертекской долины. Географические координаты по GPS-приемнику: N - 49° 22.100', E - 087° 36.656'. Высота над уровнем моря 2278 м	Тюркское время	Молодин В.И.	Молодин В.И. Археологические разведки на плато Укок (Южный Алтай) в 1990-1996 гг. – Новосибирск, 2000. Дервянко А.П., Молодин В.И., Савинов Д.Г. и др. Древние культуры Бертекской долины (Горный Алтай, плоскогорье Укок). – Новосибирск: Наука, 1994. – 224 с.
1520.	228.	Верхний Бертек-2, одиночный курган	Расположен примерно в 600 м к ЮЮЗ от памятника Верхний Бертек-1, на одной из возвышенностей горного обрамления Бертекской долины. Географические координаты по GPS-приемнику: N - 49° 21.601', E - 087° 36.333'. Высота над уровнем моря 2300 м	Датировка не установлена	Богданов Е.С. 2001 г.	Богданов Е.С. Отчет о разведке в Кош-Агачском районе в 2001 году (плоскогорье Укок). – Новосибирск, 2002. Открытый лист № 114 от 11.05.2001 г. Дервянко А.П., Молодин В.И., Савинов Д.Г. и др. Древние культуры Бертекской долины (Горный Алтай, плоскогорье Укок). – Новосибирск: Наука, 1994. – 224 с.
1521.	229.	Верхний Бертек-3, одиночный курган	Расположен примерно в 500 м к СВ от памятника Верхний Бертек-2, на восточном склоне одной из возвышенностей горного обрамления Бертекской долины. Географические координаты: N -49°21.642', E - 087°35.980'. Высота над уровнем моря 2340 м	Датировка не установлена	Богданов Е.С. 2001 г.	Богданов Е.С. Отчет о разведке в Кош-Агачском районе в 2001 году (плоскогорье Укок). – Новосибирск, 2002. Открытый лист № 114 от 11.05.2001 г. Дервянко А.П., Молодин В.И., Савинов Д.Г. и др. Древние культуры Бертекской долины (Горный Алтай, плоскогорье Укок). – Новосибирск: Наука, 1994. – 224 с.
1522.	230.	Верхний мост-1, одиночная каменная насыпь	Расположены на восточном склоне мореной возвышенности, ограничивающей левобережную пойму р. Ак-Алаха, в 2,5 км к ЮЗ от моста через р. Ак-Алаха	Датировка не установлена	-	Молодин В.И., Полосьмак Н.В., Новиков А.В., Богданов Е.С., Слюсаренко И.Ю., Черемисин Д.В. Археологические памятники плоскогорья Укок (Горный Алтай). – Новосибирск: Изд-во Ин-та

						археологии и этнографии СО РАН, 2004. – 256 с.
1523.	231.	Верхний мост-2, одиночный курган и выкладка	Расположены в 150 м к С от памятника Верхний мост-1	Тюркское время	-	Молодин В.И., Полосьмак Н.В., Новиков А.В., Богданов Е.С., Слюсаренко И.Ю., Черемисин Д.В. Археологические памятники плоскогорья Укок (Горный Алтай). – Новосибирск: Изд-во Ин-та археологии и этнографии СО РАН, 2004. – 256 с.
1524.	232.	Верхний мост-3, могильник	Расположен на первой надпойменной правобережной террасе р.Ак-Алаха, на восточном склоне подошвы горного обрамления долины р. Ак-Алаха, в 1,5 км к С от моста через реку, в 2 км к ЮЮВ от пос. Бертек	Датировка не установлена	-	Молодин В.И., Полосьмак Н.В., Новиков А.В., Богданов Е.С., Слюсаренко И.Ю., Черемисин Д.В. Археологические памятники плоскогорья Укок (Горный Алтай). – Новосибирск: Изд-во Ин-та археологии и этнографии СО РАН, 2004. – 256 с.
1525.	233.	Верхний мост-4, каменные выкладки	Расположены на первой надпойменной правобережной террасе р.Ак-Алаха, на восточном склоне подошвы горного обрамления долины р. Ак-Алаха, в 1,5 км к С от моста через реку, в 2 км к ЮЮВ от пос. Бертек, в 60 м к СЗ от памятника Верхний мост-3	Датировка не установлена	-	Молодин В.И., Полосьмак Н.В., Новиков А.В., Богданов Е.С., Слюсаренко И.Ю., Черемисин Д.В. Археологические памятники плоскогорья Укок (Горный Алтай). – Новосибирск: Изд-во Ин-та археологии и этнографии СО РАН, 2004. – 256 с.
1526.	234.	Верхний мост-5, группа каменных насыпей и выкладок	Расположена на первой надпойменной правобережной террасе р.Ак-Алаха, на восточном склоне подошвы горного обрамления долины р. Ак-Алаха, в 1,5 км к С от моста через реку, в 2 км к ЮЮВ от пос. Бертек, в 12 м к С от кургана № 3 памятника Верхний мост-3	Датировка не установлена	-	Молодин В.И., Полосьмак Н.В., Новиков А.В., Богданов Е.С., Слюсаренко И.Ю., Черемисин Д.В. Археологические памятники плоскогорья Укок (Горный Алтай). – Новосибирск: Изд-во Ин-та археологии и этнографии СО РАН, 2004. – 256 с.
1527.	235.	Верхний мост-6, каменная ограда	Расположена на правом берегу р. Ак-Алаха, примерно в 300 м к Ю от зимника и в 0,5 км к СВ от пос. Бертек, в ложбине между моренными возвышенностями	Этнографическое время	-	Молодин В.И., Полосьмак Н.В., Новиков А.В., Богданов Е.С., Слюсаренко И.Ю., Черемисин Д.В. Археологические памятники плоскогорья Укок (Горный Алтай). – Новосибирск: Изд-во Ин-та археологии и этнографии СО РАН, 2004. – 256 с.
1528.	236.	Верхний мост-7, группа каменных насыпей	Расположена на правом берегу р.Ак-Алаха	Датировка не установлена	-	Молодин В.И., Полосьмак Н.В., Новиков А.В., Богданов Е.С., Слюсаренко И.Ю., Черемисин Д.В. Археологические памятники плоскогорья Укок (Горный Алтай). – Новосибирск: Изд-во Ин-та археологии и этнографии СО РАН, 2004. – 256 с.
1529.	237.	Вершина Уландрыка, могильник	Расположен на правом берегу р.Уландрык напротив скал с петроглифами. Включает несколько каменных курганов с впускными алтайскими погребениями в насыпях	Датировка не установлена	-	-
1530.	238.	Гора 2338, петроглифы	Расположены к северу от памятника Гора 2338-9 на вершине горы, на плоской поверхности останца, обращенной к долине Аргамджи	Датировка не установлена	Молодин В.И.	Молодин В.И., Полосьмак Н.В., Новиков А.В., Богданов Е.С., Слюсаренко И.Ю., Черемисин Д.В. Археологические памятники плоскогорья Укок (Горный Алтай). – Новосибирск: Изд-во Ин-та археологии и этнографии СО РАН, 2004. – 256 с.
1531.	239.	Гора 2338-1,	Расположен вблизи памятника Гора 2338	Датировка не установлена	Молодин В.И.	Молодин В.И. Археологические разведки на плато

		памятник		установлена		Укок (Южный Алтай) в 1990-1996 гг. – Новосибирск, 2000.
1532.	240.	Гора 2338-2, памятник	Расположен вблизи памятника Гора 2338	Датировка не установлена	Молодин В.И.	Молодин В.И. Археологические разведки на плато Укок (Южный Алтай) в 1990-1996 гг. – Новосибирск, 2000.
1533.	241.	Гора 2338-3, памятник	Расположен вблизи памятника Гора 2338	Датировка не установлена	Молодин В.И.	Молодин В.И. Археологические разведки на плато Укок (Южный Алтай) в 1990-1996 гг. – Новосибирск, 2000.
1534.	242.	Гора 2338-4, памятник	Расположен вблизи памятника Гора 2338	Датировка не установлена	Молодин В.И.	Молодин В.И. Археологические разведки на плато Укок (Южный Алтай) в 1990-1996 гг. – Новосибирск, 2000.
1535.	243.	Гора 2338-5, памятник	Расположен вблизи памятника Гора 2338	Датировка не установлена	Молодин В.И.	Молодин В.И. Археологические разведки на плато Укок (Южный Алтай) в 1990-1996 гг. – Новосибирск, 2000.
1536.	244.	Гора 2338-6, памятник	Расположен вблизи памятника Гора 2338	Датировка не установлена	Молодин В.И.	Молодин В.И. Археологические разведки на плато Укок (Южный Алтай) в 1990-1996 гг. – Новосибирск, 2000.
1537.	245.	Гора 2338-7, памятник	Расположен вблизи памятника Гора 2338	Датировка не установлена	Молодин В.И.	Молодин В.И. Археологические разведки на плато Укок (Южный Алтай) в 1990-1996 гг. – Новосибирск, 2000.
1538.	246.	Гора 2338-8, памятник	Расположен вблизи памятника Гора 2338	Датировка не установлена	Молодин В.И.	Молодин В.И. Археологические разведки на плато Укок (Южный Алтай) в 1990-1996 гг. – Новосибирск, 2000.
1539.	247.	Гора 2338-9, памятник	Расположен вблизи памятника Гора 2338	Датировка не установлена	Молодин В.И.	Молодин В.И. Археологические разведки на плато Укок (Южный Алтай) в 1990-1996 гг. – Новосибирск, 2000.
1540.	248.	Гора 2338-10, памятник	Располагается в 300 м к югу от памятника Гора 2338-9, на вершине безымянной горы – хребта, в виде «языка» выдвинутого в долину. Географические координаты по GPS-приемнику: N - 4916.178, E - 08752.987. Высота над уровнем моря – 2320 м	Датировка не установлена	Богданов Е.С. 2001 г.	Богданов Е.С. Отчет о разведке в Кош-Агачском районе в 2001 году (плоскогорье Укок). – Новосибирск, 2002. Открытый лист № 114 от 11.05.2001 г.
1541.	249.	Гора 2338-11, памятник	Располагается у ЮВ подножья хребта, на котором находится памятник Гора 2338-10. Географические координаты по GPS-приемнику: N - 49 16.111, E - 08 753.187	Датировка не установлена	Богданов Е.С. 2001 г.	Богданов Е.С. Отчет о разведке в Кош-Агачском районе в 2001 году (плоскогорье Укок). – Новосибирск, 2002. Открытый лист № 114 от 11.05.2001 г.
1542.	250.	Гора 2338-12, ритуально-поминальный комплекс	Располагается в 150 м к югу от кургана № 1 памятника Гора 2338-11	Датировка не установлена	Богданов Е.С. 2001 г.	Богданов Е.С. Отчет о разведке в Кош-Агачском районе в 2001 году (плоскогорье Укок). – Новосибирск, 2002. Открытый лист № 114 от 11.05.2001 г.
1543.	251.	Гора 2338-13,	Располагается в 260 м к ЮВ от кургана № 1	Датировка не	Богданов Е.С.	Богданов Е.С. Отчет о разведке в Кош-Агачском

		ритуально-поминальный комплекс	памятника Гора 2338-11. Географические координаты по GPS-приемнику: N - 49°16.106', E - 08753.421	установлена	2001 г.	районе в 2001 году (плоскогорье Укок). – Новосибирск, 2002. Открытый лист № 114 от 11.05.2001 г.
1544.	252.	Гора 2338-14, хозяйственно-жилой комплекс	Расположен в восточной части горы, на которой располагается памятник Гора 2338-10	Этнографическое время	Богданов Е.С. 2001 г.	Богданов Е.С. Отчет о разведке в Кош-Агачском районе в 2001 году (плоскогорье Укок). – Новосибирск, 2002. Открытый лист № 114 от 11.05.2001 г.
1545.	253.	Гусиное озеро-1, могильник	Расположен на западном берегу оз. Гусиное, в 300 м от места, откуда из озера вытекает р. Аргамджи. Географические координаты по GPS-приемнику: N - 49° 18.223', E - 087°45.572'. Высота над уровнем моря 2210 м.	Раннескифское время (?)	-	Молодин В.И., Полосьмак Н.В., Новиков А.В., Богданов Е.С., Слюсаренко И.Ю., Черемисин Д.В. Археологические памятники плоскогорья Укок (Горный Алтай). – Новосибирск: Изд-во Ин-та археологии и этнографии СО РАН, 2004. – 256 с.
1546.	254.	Гусиное озеро-2, могильник	Расположен в 250 м к СЗ от могильника Гусиное озеро-1.	Разновременный	-	Молодин В.И., Полосьмак Н.В., Новиков А.В., Богданов Е.С., Слюсаренко И.Ю., Черемисин Д.В. Археологические памятники плоскогорья Укок (Горный Алтай). – Новосибирск: Изд-во Ин-та археологии и этнографии СО РАН, 2004. – 256 с.
1547.	255.	Джазатер, группа оградок	Расположена на правом берегу р.Джазатер на слиянии её с р. Ак-Алаха, в 0,5 км от с. Джазатер	Древнетюркское время	-	-
1548.	256.	Джазатер, петроглифы	Находятся на правом берегу р.Джазатер, по дороге на с. Кош-Агач, слева от дороги	Датировка не установлена	-	-
1549.	257.	Джазатер, петроглифы	Находятся на 111 км автодороги Кош-Агач – Джазатер, в 10 м справа от дороги	Датировка не установлена	-	-
1550.	258.	Джазатер, петроглифы	Находятся на 112 км автодороги Кош-Агач – Джазатер, в 4 м слева от дороги	Датировка не установлена	-	-
1551.	259.	Джазатер, одиночный курган	Находится на восточной стороне пос. Джазатер	Датировка не установлена	-	-
1552.	260.	Джазатер I, могильник (Джазатер I)	Находится в 0,5 км от восточной окраины пос. Джазатер, в месте слияния р. Джазатер с р. Ак-Алаха	Датировка не установлена	-	-
1553.	261.	Джазатер II, могильник и каменное изваяние	Находится на северной окраине пос. Джазатер, по пологому склону у подножия увала	Датировка не установлена	-	-
1554.	262.	Джазатер III, могильник	Находится на западной окраине пос. Джазатер	Датировка не установлена	-	-
1555.	263.	Джело, петроглифы	Расположены в истоках р. Чаган-Узуна, у подъема на перевал в долину Карагема	Датировка не установлена	Исследовали Кубарев В.Д., Маточкин Е.П.	Кубарев В.Д., Маточкин Е.П. Петроглифы Алтая. – Новосибирск, 1992 – 62 с.
1556.	264.	Джумалы, могильник	Расположен в истоках р. Джумалы, на север от родоновых источников «Теплые ключи», рядом с тропой, ведущей в рудник Калгуты	Датировка не установлена	-	Кубарев В.Д. Древнетюркские изваяния Алтая. – Новосибирск, 1984. – 230 с.
1557.	265.	Джурамал I,	Расположены в низовьях р. Карагем – правого	Датировка не	-	-

		петроглифы	притока р. Аргут	установлена		
1558.	266.	Джурамал II, петроглифы	Расположены в низовьях р. Карагем – правого притока р. Аргут	Датировка не установлена	-	-
1559.	267.	Джурамал, петроглифы	Расположены на левом берегу р.Аргут, в 3 км по боковому ущелью от бывшего села Аргут	Датировка не установлена	-	Кубарев В.Д., Маточкин Е.П. Петроглифы Алтая. – Новосибирск, 1992 – 62 с.
1560.	268.	Дьылкы-Таш, петроглифический комплекс	Расположен в левобережье р. Тархата, в 9,7 км к ЮЮВ от с. Мухор-Тархата, в 12 км к ЮЮЗ от с. Кош-Агач, рядом с животноводческой стоянкой и изгородью, огораживающей орошаемое поле в местности Дьылкы-Таш. Географические координаты по GPS-приемнику: N – 49°54.219', E – 88°33.604'. Высота над уровнем моря 1836 м (по балтийской системе высот)	Датировка не установлена	Исследовал Соёнов В.И. в 2009 г.	Соёнов В.И. Об археологических работах в Кош-Агачском и Чемальском районах Республики Алтай в 2009 году. – Горно-Алтайск, 2010. Открытый лист № 300 от 15.05.2009 г.
1561.	269.	Дьылкы-Таш, могильник	Расположен в нижнем течении р. Тархата, в его левобережье, 9,7 км к ЮЮВ от с. Мухор-Тархата, в 12 км к ЮЮЗ от с. Кош-Агач, рядом с животноводческой стоянкой и изгородью, огораживающей орошаемое поле в местности Дьылкы-Таш. Географические координаты по GPS-приемнику керексура 1: N – 49°54.208', E – 88°33.600'.	Датировка не установлена	Исследовал Соёнов В.И. в 2009 г.	Соёнов В.И. Об археологических работах в Кош-Агачском и Чемальском районах Республики Алтай в 2009 году. – Горно-Алтайск, 2010. Открытый лист № 300 от 15.05.2009 г.
1562.	270.	Елангаш, могильник	Расположен в долине р. Елангаш, берущей свое начало из Елангашского озера, которое расположено у подножия горы Тепсей-Таш Южно-Чуйского хребта	IV-II в. до н.э.	-	Кубарев В.Д., Гребенщиков А.В. Курганы Чуйской степи // Сибирь в древности. – Новосибирск, 1979 г.
1563.	271.	Елангаш I, могильник	Расположен в верховьях реки Елангаш у небольшого горного озера Географические координаты по GPS-приемнику: N - 49°51.868', E - 088°06.602'. Высота над уровнем моря – 2276 м	Датировка не установлена	Исследовал Кубарев В.Д. в 1975 г.	Кубарев В.Д., Гребенщиков А.В. Курганы Чуйской степи // Сибирь в древности. – Новосибирск, 1979 г.
1564.	272.	Елангаш II, могильник	Расположен в долине р. Елангаш. Географические координаты по GPS-приемнику: N - 49° 52.125', E - 088°06.525'. Высота над уровнем моря – 2303 м	Датировка не установлена	-	-
1565.	273.	Елангаш III, одиночный курган	Расположен в долине р. Елангаш. Географические координаты по GPS-приемнику: N - 49°52.868', E - 088°06.167'.	Датировка не установлена	-	-

			Высота над уровнем моря – 2249 м			
1566.	274.	Елангаш IV, одиночный курган	Расположен в долине р. Елангаш. Географические координаты по GPS- приемнику: N - 49°52.136', E - 088°06.222'. Высота над уровнем моря – 2339 м	Датировка не установлена	-	-
1567.	275.	Елангаш V, одиночный курган	Расположен в долине р. Елангаш. Географические координаты по GPS- приемнику: N - 49°52.163', E - 088°06.300'. Высота над уровнем моря – 2330 м	Датировка не установлена	-	-
1568.	276.	Елангаш VI, могильник	Расположен в долине р. Елангаш. Географические координаты по GPS- приемнику: N - 49°52.109', E - 088°07.015'. Высота над уровнем моря – 2293 м	Датировка не установлена	-	-
1569.	277.	Елангаш VII, могильник	Расположен в долине р. Елангаш. Географические координаты по GPS- приемнику: N - 49°52.139', E - 088°05.099'. Высота над уровнем моря – 2294 м	Датировка не установлена	-	-
1570.	278.	Елангаш VIII, одиночный курган	Расположен в долине р. Елангаш. Географические координаты по GPS- приемнику: N - 49°52.331', E - 088°07.272'. Высота над уровнем моря – 2339 м	Датировка не установлена	-	-
1571.	279.	Елангаш IX, одиночный курган	Расположен в долине р. Елангаш. Географические координаты по GPS- приемнику: N - 49°52.331', E - 088°07.272'. Высота над уровнем моря – 2324 м	Датировка не установлена	-	-
1572.	280.	Елангаш X, погребальный комплекс	Расположен в долине р. Елангаш. Географические координаты по GPS- приемнику: N - 49° 52.9821', E - 088° 05.770'. Высота над уровнем моря – 2306 м	Датировка не установлена	-	-
1573.	281.	Елангаш XI, керексур	Расположен в долине р. Елангаш. Географические координаты по GPS- приемнику: N - 49°53.053', E - 088°08.376'. Высота над уровнем моря – 2326 м	Раннескифское время	-	-
1574.	282.	Елангаш XII, керексур	Расположен в долине р. Елангаш	Раннескифское время	-	-
1575.	283.	Елангаш XIII, одиночный курган	Расположен в долине р. Елангаш. Географические координаты по GPS- приемнику: N - 49°53.014', E - 088°08.376'. Высота над уровнем моря – 2289 м	Датировка не установлена	-	-
1576.	284.	Елангаш XIV, стела	Расположена в долине р. Елангаш. Географические координаты по GPS-	Датировка не установлена	-	-



			приемнику: N - 49°54.393', E - 088°13.072'. Высота над уровнем моря – 2170 м			
1577.	285.	Елангаш XVI, могильник	Расположен в долине р. Елангаш. Географические координаты по GPS- приемнику: N - 49°52.243', E - 088°08.033'. Высота над уровнем моря – 2292 м	Датировка не установлена	-	-
1578.	286.	Елангаш XVII, одиночный курган	Расположен в долине р. Елангаш. Географические координаты по GPS- приемнику: N - 49°53.224', E - 088°10.937'. Высота над уровнем моря – 2255 м	Датировка не установлена	-	-
1579.	287.	Елангаш XVIII, стела	Расположена в долине р. Елангаш. Географические координаты по GPS- приемнику: N - 49°50.882', E - 088°09.778'. Высота над уровнем моря – 2419 м	Датировка не установлена	-	-
1580.	288.	Елангаш XIX одиночный курган	Расположен в долине р. Елангаш., в 500 м к 3 от Елангаш XVIII	Датировка не установлена	-	-
1581.	289.	Елангаш XX, стела	Расположена в долине р. Елангаш. Географические координаты по GPS- приемнику: N - 49°51.102', E - 088°10.074'. Высота над уровнем моря – 2417 м	Датировка не установлена	-	-
1582.	290.	Елангаш XXI, одиночный курган	Расположен в долине р. Елангаш. Географические координаты по GPS- приемнику: N - 49°51.954', E - 088°10.140'. Высота над уровнем моря – 2361 м	Датировка не установлена	-	-
1583.	291.	Елангаш-Булун I, петроглифы	Расположены в среднем течении р. Елангаш, в 15 км юго-восточнее с. Ортолык	Разновременны е (эпоха- бронзы- средневековье)	Окладников А.П. 1969-1973 гг.	Окладников А.П., Окладникова Е.А. и др. Петроглифы долины Елангаш. – Новосибирск, 1979. Окладников А.П., Окладникова Е.А. и др. Петроглифы Горного Алтая. – Новосибирск, 1980.
1584.	292.	Елангаш-Булун I, могильник	Среднее течение р. Елангаш, левый берег, 12 км ЮВ с. Ортолык	Предварительн о V-III вв. до н.э.	Кочеев В.А. 1993 г.	Кочеев В.А. Отчет о раскопках 1993 года в Кош- Агачском районе Республики Алтай /архив ГАНИИЯЛ.
1585.	293.	Елангаш-Булун II, могильник	Среднее течение р. Елангаш левый берег, 12 км ЮВ с. Ортолык	Разновременны й	Кочеев В.А. 1993 г.	Кочеев В.А. Отчет о раскопках 1993 года в Кош- Агачском районе Республики Алтай /архив ГАНИИЯЛ.
1586.	294.	Елангаш-Булун III, могильник	Среднее течение р. Елангаш левый берег, 12 км ЮВ с. Ортолык	Предположите льно V-III вв. до н.э.	Кочеев В.А. 1993 г.	Кочеев В.А. Отчет о раскопках 1993 года в Кош- Агачском районе Республики Алтай /архив ГАНИИЯЛ.
1587.	295.	Ело, петроглифы	Находятся в местности Ело в долине р. Аргут	Датировка не установлена	-	-
1588.	296.	Ештыколь,	Находится в труднодоступном урочище	Разновременны	-	Кочеев В.А. Свод древнетюркских рунических

		погребально-поминальный комплекс	Ештыколь у высокогорного озера Джанысколь	й		памятников Горного Алтая – Горно-Алтайск: АКИН, 2006. – 52 с.
1589.	297.	Жалгыз-Тебе I, древнетюркская руническая надпись	Располагается на вершине горы Жалгыз-Тебе в Чуйской степи в 10-12 км южнее с. Кош-Агач. Надпись выполнена на скальном выходе, обращенном к северу	Древнетюркское время	Кубарев В.Д. 1980 г. Исследовали Надеяев В.М., Васильев Д.Д., Кызласов И.Л., Кубарев Г.В. и др.	Надеяев В.М. Древнетюркские надписи Горного Алтая // Известия СО АН СССР. – № 11. – Вып. 3. – Новосибирск, 1981. – С. 88-92; Кызласов Л.И. Руническая надпись на Жалгыз-Тебе (новые данные по рунологии и исторической географии) // Археология и этнография Алтая. – Вып. 2. – Горно-Алтайск, 2004. – С. 66-75. Кубарев Г.В. Отчет о разведке в Кош-Агачском районе Республики Алтай в 2003 г. – Новосибирск 2004. Открытый лист № 370 от 06.06.2003 г.
1590.	298.	Жалгыз-Тебе II, древнетюркская руническая надпись	Располагается на скальном ребре по другую (южную) сторону вершины горы Жалгыз-Тебе	Древнетюркское время	Кубарев В.Д. 1980 г. Исследовали Надеяев В.М., Васильев Д.Д., Кызласов И.Л., Кубарев Г.В. и др.	Надеяев В.М. Древнетюркские надписи Горного Алтая // Известия СО АН СССР. – № 11. – Вып. 3. – Новосибирск, 1981. – С. 88-92; Кубарев Г.В. Отчет о разведке в Кош-Агачском районе Республики Алтай в 2003 г. – Новосибирск 2004. Открытый лист № 370 от 06.06.2003 г.
1591.	299.	Жалгыз-Тобе (Жалгыз-Тепе), петроглифический комплекс	Расположен примерно в 3 км на 3 от местонахождения петроглифов Курмантау, в 9 км к ЮЗ от с. Тебелер в Кош-Агачском районе	Разновременный	Исследовали в разные годы Окладников А. П., Кубарев В.Д., Окладникова Е.А., Елин В.Н., Кубарев Г.В.	Окладникова Е.А. Петроглифы горы Жалгыз-Тепе // Полевые исследования института этнографии. – М.: Наука, 1982. – С. 183-190. Кубарев Г.В. Отчет о разведке в Кош-Агачском районе Республики Алтай в 2003 г. – Новосибирск 2004. Открытый лист № 370 от 06.06.2003 г.
1592.	300.	Железоплавильные печи	Расположены в долине р. Куяхтанар	Тюркское время	-	-
1593.	301.	Застава 3, группа каменных насыпей	Расположена в 100 м к югу от памятника Ак-Алаха-1	Датировка не установлена	-	Молодин В.И., Полосьмак Н.В., Новиков А.В., Богданов Е.С., Слюсаренко И.Ю., Черемисин Д.В. Археологические памятники плоскогорья Укок (Горный Алтай). – Новосибирск: Изд-во Ин-та археологии и этнографии СО РАН, 2004. – 256 с.
1594.	302.	Золотаревка, место железоплавильного производства	Расположено в местечке Золотаревка, на правом берегу р. Чуя, в непосредственной близости от автодороги «Чуйский тракт»	Датировка не установлена	-	-
1595.	303.	Изваяние Аркыт	Расположено у с. Аркыт, рядом с кладбищем. Географические координаты по GPS-приемнику: N - 49°46.034', E - 089°04.604'.	Датировка не установлена	-	-
1596.	304.	Ирбисту, петроглифический	Находится в верховьях реки Ирбисту, на ее левом берегу. Географические координаты по	Разновременный – эпоха	Исследовал Кубарев Г.В.	Кубарев Г.В. Отчет о разведке в Кош-Агачском районе Республики Алтай в 2002 г. – Новосибирск

		комплекс	GPS-приемнику: N - 49°48.40', E - 088°10.69'. Высота над уровнем моря 2400 м	бронзы и раннескифское время	в 2002 г.	2003. Открытый лист № 97 от 26.04.2002 г.
1597.	305.	Ирбисту I, погребальный комплекс	Расположен в 20 км к ЮЗ от с.Мухор-Тархата на правом берегу р. Ирбисту	Разновременный	Суразаков А.С. 1988 г., Кубарев Г.В. в 2002 г., Алтайско-бельгийская экспедиция в 1997г.	Суразаков А.С. Ирбисту I // Проблемы изучения культуры населения Горного Алтая. – 1988. – С. 22-59. Кубарев Г.В. Отчет о разведке в Кош-Агачском районе Республики Алтай в 2002 г. – Новосибирск 2004. Открытый лист № 97 от 26.04.2002 г. Каммаарт Л., Хюле В.В, Буржуа И., Миккельсен Я.Х. Два сезона комплексных бельгийско-российских исследований в долине Себистея (Кош-Агач. Горный Алтай) // Сибирь в панораме тысячелетий. 1998. – Т.1. – С. 235-239).
1598.	306.	Ирбисту, могильник	Находится в верховьях р. Ирбисту, на ее левом берегу. Географические координаты по GPS-приемнику: N - 49°48.40', E - 88°10.69'	Разновременный	Суразаков А.С. 1988 г.	-
1599.	307.	Ирбисту II, погребальный комплекс	Расположен в долине р. Ирбисту. Географические координаты по GPS-приемнику: N - 49°49.500', E - 88°10.809'. Высота над уровнем моря 2360 м	Разновременный	-	-
1600.	308.	Ирбисту III, погребальный памятник	Расположен в долине р. Ирбисту. Географические координаты по GPS-приемнику: N - 49°49.719', E - 88°11.224'. Высота над уровнем моря 2364 м	Разновременный	-	-
1601.	309.	Ирбисту IV, погребальный комплекс	Расположен в долине р. Ирбисту. Географические координаты по GPS-приемнику: N - 49°50.139', E - 88°12.404'. Высота над уровнем моря 2310 м	Разновременный	-	-
1602.	310.	Ирбисту V, погребальный комплекс	Расположен в долине р. Ирбисту. Географические координаты по GPS-приемнику: N - 49°50.094', E - 88°12.430'. Высота над уровнем моря 2307 м	Разновременный	-	-
1603.	311.	Ирбисту VI, погребальный комплекс	Расположен в долине р. Ирбисту. Географические координаты по GPS-приемнику: N - 49°49.976', E - 88°12.054'. Высота над уровнем моря 2330 м	Разновременный	-	-
1604.	312.	Ирбисту VII, погребальный комплекс	Расположен в долине р. Ирбисту. Географические координаты по GPS-приемнику: N - 49°50.156', E - 88°12.685'.	Разновременный	-	-

			Высота над уровнем моря 2297 м			
1605.	313.	Ирбисту VIII, погребальный комплекс	Расположен в долине р. Ирбисту. Географические координаты по GPS-приемнику: N - 49°50.143', E - 88°12.939'. Высота над уровнем моря 2288 м	Разновременный	-	-
1606.	314.	Ирбисту IX, погребальный комплекс	Расположен в долине р. Ирбисту. Географические координаты по GPS-приемнику: N - 49°50.100', E - 88°12.663'. Высота над уровнем моря 2301 м	Разновременный	-	-
1607.	315.	Ирбисту X, одиночный курган	Расположен в долине р. Ирбисту. Географические координаты по GPS-приемнику: N - 49°50.160', E - 88°13.118'. Высота над уровнем моря 2297 м	Датировка не установлена	-	-
1608.	316.	Ирбисту XI, погребальный комплекс	Расположен в долине р. Ирбисту. Географические координаты по GPS-приемнику: N - 49°51.500', E - 88°17.683'. Высота над уровнем моря 2101 м	Разновременный	-	-
1609.	317.	Ирбисту XII, одиночный курган	Расположен в долине р. Ирбисту. Географические координаты по GPS-приемнику: N - 49°51.379', E - 88°17.381'. Высота над уровнем моря 2110 м	Датировка не установлена	-	-
1610.	318.	Ирбисту XIII, одиночный курган	Расположен в долине р. Ирбисту. Географические координаты по GPS-приемнику: N - 49°51.319', E - 88°17.296'. Высота над уровнем моря 2111 м	Датировка не установлена	-	-
1611.	319.	Ирбисту XIV, погребальный комплекс	Расположен в долине р. Ирбисту, в 100 м к В от памятника Ирбисту XIII	Разновременный	-	-
1612.	320.	Ирбисту XV, керексур	Расположен в долине р. Ирбисту. Географические координаты по GPS-приемнику: N - 49°51.250', E - 88°17.213'. Высота над уровнем моря 2110 м	Датировка не установлена	-	-
1613.	321.	Ирбисту XVI, погребальный комплекс	Расположен в долине р. Ирбисту. Расположен на правом берегу р.Ирбисту, в нижнем течении	Разновременный	-	-
1614.	322.	Казак-Каскан, могильник	Расположен в 7 км к ЮЗ от с.Ортолык		-	-
1615.	323.	Кальджин – Коль-1, могильник	Расположен на второй надпойменной террасе северо-восточного берега озера Кальджин-Коль. В 500 м к Ю из озера вытекает река Кальджин	Разновременный	-	-
1616.	324.	Каланегир I, могильник	Расположен на левом берегу р.Каланегир в 1,5 км к ЮВ от ее устья	Датировка не установлена	Алтайско-бельгийская экспедиция в 1997г.	Каммаарт Л., Хюле В.В, Буржуа И., Миккельсен Я.Х. Два сезона комплексных бельгийско-русских исследований в долине Себистея (Кош-

					(Эбель А.В., Дворников Э.П., Ж. Буржуа и др.)	Агач. Горный Алтай) // Сибирь в панораме тысячелетий. 1998. – Т.1. – С. 235-239).
1617.	325.	Каланегир II, могильник	Расположен на левом берегу реки Каланегир в 0,5 км к ЮВ от могильника Каланегир I, выше по течению реки	Датировка не установлена	Алтайско-бельгийская экспедиция в 1997г. (Эбель А.В., Дворников Э.П., Ж. Буржуа и др.)	Каммаарт Л., Хюле В.В, Буржуа И., Миккельсен Я.Х. Два сезона комплексных бельгийско-российских исследований в долине Себистея (Кош-Агач. Горный Алтай) // Сибирь в панораме тысячелетий. 1998. – Т.1. – С. 235-239).
1618.	326.	Каланегир III, могильник	Расположен на левом берегу реки Каланегир в 0,2 км к ЮВ от могильника Каланегир II, выше по течению реки	Датировка не установлена	Алтайско-бельгийская экспедиция в 1997г. (Эбель А.В., Дворников Э.П., Ж. Буржуа и др.)	Каммаарт Л., Хюле В.В, Буржуа И., Миккельсен Я.Х. Два сезона комплексных бельгийско-российских исследований в долине Себистея (Кош-Агач. Горный Алтай) // Сибирь в панораме тысячелетий. 1998. – Т.1. – С. 235-239).
1619.	327.	Каланегир IV, могильник	Расположен на левом берегу р.Каланегир в 1 км к ЮВ от могильника Каланегир II, выше по течению реки	Датировка не установлена	Алтайско-бельгийская экспедиция в 1997г. (Эбель А.В., Дворников Э.П., Ж. Буржуа и др.)	Каммаарт Л., Хюле В.В, Буржуа И., Миккельсен Я.Х. Два сезона комплексных бельгийско-российских исследований в долине Себистея (Кош-Агач. Горный Алтай) // Сибирь в панораме тысячелетий. 1998. – Т.1. – С. 235-239).
1620.	328.	Каланегир V, петроглифы	Находятся на правом берегу р. Каланегир в 3 км к ЮВ от ее устья	Датировка не установлена	Алтайско-бельгийская экспедиция в 1997г. (Эбель А.В., Дворников Э.П., Ж. Буржуа и др.)	Каммаарт Л., Хюле В.В, Буржуа И., Миккельсен Я.Х. Два сезона комплексных бельгийско-российских исследований в долине Себистея (Кош-Агач. Горный Алтай) // Сибирь в панораме тысячелетий. 1998. – Т.1. – С. 235-239).
1621.	329.	Каланегир VI, петроглифы	Находятся на правом берегу реки Каланегир в 2,2 км к ЮВ от местонахождения петроглифов Каланегир V, выше по течению реки	Датировка не установлена	Алтайско-бельгийская экспедиция в 1997г. (Эбель А.В., Дворников Э.П., Ж. Буржуа и др.)	Каммаарт Л., Хюле В.В, Буржуа И., Миккельсен Я.Х. Два сезона комплексных бельгийско-российских исследований в долине Себистея (Кош-Агач. Горный Алтай) // Сибирь в панораме тысячелетий. 1998. – Т.1. – С. 235-239).
1622.	330.	Каланегир VII, петроглифы	На правом берегу р. Каланегир в 1 км к В от местонахождения петроглифов Каланегир VI выше по течению реки	Датировка не установлена	Алтайско-бельгийская экспедиция в 1997г. (Эбель А.В., Дворников Э.П., Ж. Буржуа и др.)	Каммаарт Л., Хюле В.В, Буржуа И., Миккельсен Я.Х. Два сезона комплексных бельгийско-российских исследований в долине Себистея (Кош-Агач. Горный Алтай) // Сибирь в панораме тысячелетий. 1998. – Т.1. – С. 235-239).
1623.	331.	Калгутинский рудник-1, могильник	Расположен в верхнем течении р.Калгуты на левом берегу в 6,5 км к В от пограничной заставы «Аргамджи». Рядом проходит дорога Калгутинский рудник – застава «Аргамджи»	Датировка не установлена	-	Молодин В.И., Полосьмак Н.В., Новиков А.В., Богданов Е.С., Слюсаренко И.Ю., Черемисин Д.В. Археологические памятники плоскогорья Укок (Горный Алтай). – Новосибирск: Изд-во Ин-та

						археологии и этнографии СО РАН, 2004. – 256 с.
1624.	332.	Калгутинский рудник-2, каменная подчетыреугольная насыпь	Находится на берегу безымянного озера в 800 м к З от пограничного поста и в 200 м к В от памятника Калгутинский рудник-1	Датировка не установлена	-	Молодин В.И., Полосьмак Н.В., Новиков А.В., Богданов Е.С., Слюсаренко И.Ю., Черемисин Д.В. Археологические памятники плоскогорья Укок (Горный Алтай). – Новосибирск: Изд-во Ин-та археологии и этнографии СО РАН, 2004. – 256 с.
1625.	333.	Калгуты, местонахождение петроглифов	Находится в верховьях р. Калгуты, на ее правом берегу. Географические координаты по GPS-приемнику: N - 49°44. 822'; E – 88°25. 926'. Высота над уровнем моря 2161 м	Датировка не установлена	Исследовал Кубарев Г.В. в 2002 г.	Кубарев Г.В. Отчет о разведке в Кош-Агачском районе Республики Алтай в 2002 г. – Новосибирск, 2003. Открытый лист № 97 от 26.04.2002 г.
1626.	334.	Калгуты-1, памятник	Расположен на правом берегу р. Калгуты в западной части террасы, примерно в 300 м к Ю от зимника (самого южного в урочище Каратас). Географические координаты по GPS-приемнику: N - 49°22.702', E - 087°39.272'. Высота над уровнем моря 2162 м	Датировка не установлена	Богданов Е.С. 2001 г.	Богданов Е.С. Отчет о разведке в Кош-Агачском районе в 2001 году (плоскогорье Укок). – Новосибирск, 2002. Открытый лист № 114 от 11.05.2001 г.
1627.	335.	Калгуты-2, группа каменных насыпей и выкладок	Расположен на правом берегу р. Калгуты вдоль края террасы на небольшом мысовидном участке в 250 м к востоку от памятника Калгуты-1	Датировка не установлена	Богданов Е.С. 2001 г.	Богданов Е.С. Отчет о разведке в Кош-Агачском районе в 2001 году (плоскогорье Укок). – Новосибирск, 2002. Открытый лист № 114 от 11.05.2001 г.
1628.	336.	Калгуты-3, могильник	Расположен на правом берегу р. Калгуты в 150 м к В от объекта № 6 памятника Калгуты-2, у скального выхода. Географические координаты по GPS-приемнику: N - 49°22.597', E - 087°39.416'. Высота над уровнем моря 2165 м	Курганы № 1,2, возможно, относятся к скифской эпохе	Богданов Е.С. 2001 г.	Богданов Е.С. Отчет о разведке в Кош-Агачском районе в 2001 году (плоскогорье Укок). – Новосибирск, 2002. Открытый лист № 114 от 11.05.2001 г.
1629.	337.	Калгуты-4, могильник	Расположен на левом берегу р. Калгуты в складках горного хребта приблизительно в 700 м к С от р. Калгута на небольшом мысовидном участке. Географические координаты по GPS-приемнику: N - 49°22.551', E - 087° 39.840'. Высота над уровнем моря 2201 м	Датировка не установлена	Богданов Е.С. 2001 г.	Богданов Е.С. Отчет о разведке в Кош-Агачском районе в 2001 году (плоскогорье Укок). – Новосибирск, 2002. Открытый лист № 114 от 11.05.2001 г.
1630.	338.	Калгуты-5, погребально-ритуальный комплекс	Расположен на правом берегу р. Калгуты приблизительно в 1 км к З от заставы «Аргамджи», в 10 м от дороги, ведущей к зимнику «Партизан», на небольшом мысовидном участке западной части склона. Географические координаты по GPS-приемнику: N - 49°18.889', E - 087°52.338'	Датировка не установлена	Богданов Е.С. 2001 г.	Богданов Е.С. Отчет о разведке в Кош-Агачском районе в 2001 году (плоскогорье Укок). – Новосибирск, 2002. Открытый лист № 114 от 11.05.2001 г.
1631.	339.	Калгуты-6, одиночная насыпь	Расположен на правом берегу р. Калгуты приблизительно в 600 м к СЗ от объекта № 1 памятника Калгуты-5, на склоне горной гряды в 3 м от дороги, ведущей к зимнику «Партизан». Географические координаты по GPS-	Датировка не установлена	Богданов Е.С. 2001 г. Исследовал Кубарев Г.В. в 2002 г.	Богданов Е.С. Отчет о разведке в Кош-Агачском районе в 2001 году (плоскогорье Укок). – Новосибирск, 2002. Открытый лист № 114 от 11.05.2001 г. Кубарев Г.В. Отчет о разведке в Кош-Агачском

			приемнику: N - 49°18.865', E - 087°51.865'			районе Республики Алтай в 2002 г. – Новосибирск, 2004. Открытый лист № 97 от 26.04.2002 г.
1632.	340.	Калгуты-7, поминально-ритуальный комплекс	Расположен на правом берегу р. Калгуты в 300 м к ЮЗ от памятника Калгуты-6, на небольшой террасе, образованной склоном горной гряды, в 15 м от дороги, ведущей к зимнику «Партизан»	Датировка не установлена	Богданов Е.С. 2001 г.	Богданов Е.С. Отчет о разведке в Кош-Агачском районе в 2001 году (плоскогорье Укок). – Новосибирск, 2002. Открытый лист № 114 от 11.05.2001 г.
1633.	341.	Калгуты-8, могильник	Расположен на правом берегу р. Калгуты приблизительно в 1,6 км к В от памятника Калгуты-7, напротив зимника «Партизан» в «кармане» на небольшой террасе, образованной склоном близлежащей горы. Географические координаты по GPS-приемнику: N - 49°19.215', E - 087°49.162'	Датировка не установлена	Богданов Е.С. 2001 г.	Богданов Е.С. Отчет о разведке в Кош-Агачском районе в 2001 году (плоскогорье Укок). – Новосибирск, 2002. Открытый лист № 114 от 11.05.2001 г.
1634.	342.	Калгуты-9, могильник	Располагается приблизительно в 700 м к ЮЗ от памятника Калгуты-8 в «кармане» близлежащей горы рядом с дорогой, ведущей на перевал Карсулу. Географические координаты по GPS-приемнику: N - 49°19.464', E - 087°47.794'	Скифское, тюркское время	Богданов Е.С. 2001 г.	Богданов Е.С. Отчет о разведке в Кош-Агачском районе в 2001 году (плоскогорье Укок). – Новосибирск, 2002. Открытый лист № 114 от 11.05.2001 г.
1635.	343.	Калгуты-10, могильник	Расположен на правом берегу р. Калгуты приблизительно в 1,4 км к СЗ от памятника Калгуты-9, на первой надпойменной террасе, у подножия горной гряды, в 80 м к ЮЗ от зимника. Географические координаты по GPS-приемнику: N - 49°20.917', E - 087°46.736'	Датировка не установлена	-	Молодин В.И., Полосьмак Н.В., Новиков А.В., Богданов Е.С., Слюсаренко И.Ю., Черемисин Д.В. Археологические памятники плоскогорья Укок (Горный Алтай). – Новосибирск: Изд-во Ин-та археологии и этнографии СО РАН, 2004. – 256 с.
1636.	344.	Калгуты-11, поминальник	Расположен на правом берегу р. Калгуты в 200 м к З от памятника Калгуты-10 на склоне горы, рядом с дорогой, ведущей к зимнику	Датировка не установлена	-	Молодин В.И., Полосьмак Н.В., Новиков А.В., Богданов Е.С., Слюсаренко И.Ю., Черемисин Д.В. Археологические памятники плоскогорья Укок (Горный Алтай). – Новосибирск: Изд-во Ин-та археологии и этнографии СО РАН, 2004. – 256 с.
1637.	345.	Калтак, петроглифы	Расположены на правом берегу р.Аргут возле устья р. Шавла	Разновременные	-	-
1638.	346.	Кальджин I, петроглифы	Находятся в 3 км от устья р.Кальджин, по его левому берегу тянется гряда разветренных сланцевых скальных выходов, между которыми отмечены небольшие площадки, спускающиеся к реке	Этнографическое время	-	Молодин В.И., Полосьмак Н.В., Новиков А.В., Богданов Е.С., Слюсаренко И.Ю., Черемисин Д.В. Археологические памятники плоскогорья Укок (Горный Алтай). – Новосибирск: Изд-во Ин-та археологии и этнографии СО РАН, 2004. – 256 с.
1639.	347.	Кальджин II, петроглифы	Находятся на расстоянии около 1,5 км от устья р. Кальджин на левом берегу возвышается скальной останец. На высоте примерно 1,5 м на плоскости, ориентированной на восток, выбита фигура горного козла	Датировка не установлена	-	Молодин В.И., Полосьмак Н.В., Новиков А.В., Богданов Е.С., Слюсаренко И.Ю., Черемисин Д.В. Археологические памятники плоскогорья Укок (Горный Алтай). – Новосибирск: Изд-во Ин-та археологии и этнографии СО РАН, 2004. – 256 с.

1640.	348.	Кальджин-1, одиночный курган	Расположен в устье р. Кальджин при впадении его в р. Ак-Алаха (левый берег реки). Географические координаты по GPS-приемнику: N - 49°24.985', E - 087°35.465'. Высота над уровнем моря 2120 м	Пазырыкская культура	Молодин В.И. 1992 г. Раскопки в 1993 г.	Молодин В.И. Научный отчет об археологических исследованиях западносибирского отряда Северо-Азиатской комплексной экспедиции в 1993 году. – Новосибирск, 1994.
1641.	349.	Кальджин-2, могильник	Расположен на первой террасе левого р. Ак-Алаха, примерно в 400 м ниже по течению (к северу) от впадения в нее р. Кальджин, в 0,4 км к ВЮВ от кошары № 1	Датировка не установлена	Молодин В.И. 1994 г.	Молодин В.И. Отчет о работе западносибирского отряда в 1994 году. – Новосибирск, 1995.
1642.	350.	Кальджин-3, одиночная насыпь	Расположена в 55 м к СЗ от насыпи кургана № 2 памятника Кальджин-2	Датировка не установлена	Молодин В.И. 1994 г.	Молодин В.И. Отчет о работе западносибирского отряда в 1994 году. – Новосибирск, 1995.
1643.	351.	Кальджин-4, могильник	Расположен в долине Бертек плоскогорья Укок на третьей надпойменной террасе левого притока р. Ак-Алаха в 0,45 км к ЮЗ от моста	Тюркское время	Молодин В.И. 1994 г.	Молодин В.И. Отчет о работе западносибирского отряда в 1994 году. – Новосибирск, 1995.
1644.	352.	Кальджин-5, могильник	Расположен в 100 м к В от кошары, у подножия третьей, коренной, надпойменной террасы	Датировка не установлена	Молодин В.И. 1994 г.	Молодин В.И. Отчет о работе западносибирского отряда в 1994 году. – Новосибирск, 1995.
1645.	353.	Кальджин-6, погребально-ритуальный комплекс	Расположен на площадке третьей террасы левого берега р. Ак-Алаха, на левом берегу р. Кальджин, 0,4 км к СЗ от устья р. Кальджин. Географические координаты по GPS-приемнику: N - 49°24.927', E - 087°35.370'. Высота над уровнем моря 2146 м	Гуннский период, средневековье	Молодин В.И. 1992 г. Раскопки в 1993 г.	Молодин В.И. Научный отчет об археологических исследованиях западносибирского отряда Северо-Азиатской комплексной экспедиции в 1993 году. – Новосибирск, 1994 г. Молодин В.И., Новиков А.В. Исследование могильника пазырыкской культуры на плоскогорье Укок (памятник Кальджин-6) // Проблемы изучения культурно-исторического наследия Алтая. – Горно-Алтайск: Изд-во ГАНИИИЯЛ, 1994. – С. 33-35.
1646.	354.	Кальджин-7, одиночный курган	Расположен у края террасы левого берега р. Кальджин, в 1,5 км выше по течению от устья р.Кальджин, у подножия горы	Датировка не установлена	Молодин В.И.	Молодин В.И. Отчет о работе западносибирского отряда в 1994 году. – Новосибирск, 1995.
1647.	355.	Кальджин-8, могильник	Расположен на второй надпойменной террасе левого берега р.Ак-Алаха, в 0,45 км к ЮЗ от устья р. Кальджин, в 0,35 км к Ю от его правого берега	Скифское, тюркское время	Молодин В.И. Раскопки в 1993-1994гг.	Молодин В.И. Отчет о работе западносибирского отряда в 1994 году. – Новосибирск, 1995.
1648.	356.	Кальджин-Коль-1, могильник	Располагается на второй надпойменной террасе СВ берега оз. Кальджин-Коль. Расстояние от края террасы до озера примерно 300 м	Разновременный	Молодин В.И.	Молодин В.И. Научный отчет об археологических исследованиях в Западной Сибири летом 1995 года. – Новосибирск, 1996.
1649.	357.	Камтыттугем I, могильник	Находится на первой надпойменной террасе левого берега р.Камтыттугем	Разновременный	Исследовал Кубарев Г.В. в 2003 г.	Кубарев Г.В. Отчет о разведке в Кош-Агачском районе Республики Алтай в 2003 г. – Новосибирск 2004. Открытый лист № 370 от 06.06.2003 г.
1650.	358.	Камтыттугем II, могильник	Расположен на левом берегу р.Камтыттугем, на первой надпойменной террасе, в 1,5 км вниз по	Разновременный	Исследовал Кубарев Г.В.	Кубарев Г.В. Отчет о разведке в Кош-Агачском районе Республики Алтай в 2003 г. – Новосибирск



			течению реки от могильника Камтыттугем I		в 2003 г.	2004. Открытый лист № 370 от 06.06.2003 г.
1651.	359.	Камтыттугем, скальное захоронение	Находится напротив могильника Камтыттугем I, на противоположном, правом берегу р. Камтыттугем	Датировка не установлена	Исследовал Кубарев Г.В. в 2003 г.	Кубарев Г.В. Отчет о разведке в Кош-Агачском районе Республики Алтай в 2003 г. – Новосибирск 2004. Открытый лист № 370 от 06.06.2003 г.
1652.	360.	Канал оросительный	0,15 км южнее канала	Датировка не установлена	-	-
1653.	361.	Канас, тибетская надпись	Расположена у основания обо-таш на перевале Канас	Датировка не установлена	-	-
1654.	362.	Канас, поминальный комплекс	Расположен в районе перевала Канас, на участке государственной границы России и Китая. Географические координаты памятника по GPS-приемнику: N - 49°05.392, E - 087°28.327. Высота над уровнем моря 2860 м	Датировка не установлена	Кубарев В.Д. 1973 г. Исследовали Богданов Е.С. в 2001 г., Кубарев Г.В. в 2003 г.	Кубарев В.Д. Научный отчет об археологической разведке в Горно-Алтайской автономной области в 1973 году. – Новосибирск, 1974.
1655.	363.	Карагем, петроглифы	Находятся в 5-6 км от устья р.Карагем – правый приток Аргута, вверх по правому берегу, у моста	Датировка не установлена	Кубарев В.Д., Маточкин Е.П. Исследовал Черемисин Д.В. в 1995 г.	Кубарев В.Д. Археологические памятники Кош-Агачского района (Горный Алтай) // Археологический поиск (Северная Азия). – Новосибирск: Наука, 1980. – С. 69-92. Кубарев В.Д., Маточкин Е.П. Петроглифы Алтая. – Новосибирск, 1992 – с. 56. Черемисин Д.В. Отчет о работе Кош-Агачского археолого-этнографического отряда в 1995 году. – Новосибирск, 1996. Открытый лист № 335 от 13.06.1997 г.
1656.	364.	Карагем, наскальная композиция	Находится в 5-6 км от устья р. Карагем, на её правом берегу и сразу же за мостом на вертикальной плоскости сланцевого останца.	Датировка не установлена.	Хороших П.П. 1947 г.	Хороших П.П. Писаницы Алтая. – Краткие сообщения Института истории материальной культуры. XIV. – 1947. – с. 26-34.
1657.	365.	Карагем, погребально-поминальный комплекс	Находится по обеим берегам р. Карагем.	Разновременный	Исследовал Кубарев В.Д.	Кубарев В.Д. Археологические памятники Кош-Агачского района (Горный Алтай) // Археологический поиск (Северная Азия). – Новосибирск: Наука, 1980. – С. 69-92.
1658.	366.	Карасу I, одиночный курган	Расположен на первой надпойменной террасе, на левом берегу р. Чаган-Бургазы, рядом с зимником. Географические координаты по GPS-приемнику: N - 49°42.476', E - 088°40.315'. Высота над уровнем моря 2088 м	Датировка не установлена	Богданов Е.С.	Богданов Е.С. Отчет о разведке в Кош-Агачском районе Республики Алтай. – Новосибирск, 2001. Открытый лист № 152 от 12.05.2000 г.
1659.	367.	Карасу II, памятник	Расположен на левом берегу р.Чаган-Бургазы, у дороги, ведущей с зимников на с. Кош-Агач. Географические координаты по GPS-	Датировка не установлена	Богданов Е.С.	Богданов Е.С. Отчет о разведке в Кош-Агачском районе Республики Алтай. – Новосибирск, 2001. Открытый лист № 152 от 12.05.2000 г.

			приемнику: N - 49°41.627', E - 088°40.841'. Высота над уровнем моря 2159 м			
1660.	368.	Карасу III, памятник	Расположен на первой надпойменной террасе левого берега р. Чаган-Бургазы, рядом с дорогой. Географические координаты по GPS-приемнику: N - 49°41.512', E - 088°40.969'. Высота над уровнем моря 2179 м	Датировка не установлена	Богданов Е.С.	Богданов Е.С. Отчет о разведке в Кош-Агачском районе Республики Алтай. – Новосибирск, 2001. Открытый лист № 152 от 12.05.2000 г.
1661.	369.	Карасу IV, памятник	Расположен на первой надпойменной террасе, мысе, на левом берегу р. Чаган-Бургазы, рядом с дорогой, связывающей с. Кош-Агач и зимники. Географические координаты по GPS-приемнику: N - 49°41.264', E - 088°41.067'. Высота над уровнем моря 2169 м	Датировка не установлена	Богданов Е.С.	Богданов Е.С. Отчет о разведке в Кош-Агачском районе Республики Алтай. – Новосибирск, 2001. Открытый лист № 152 от 12.05.2000 г.
1662.	370.	Карасу V, памятник	Располагается на правом берегу р. Чаган-Бургазы, на первой надпойменной террасе. Географические координаты по GPS-приемнику: N - 49°40.471', E - 088°41.404'. Высота над уровнем моря 2139 м	Датировка не установлена	Богданов Е.С.	Богданов Е.С. Отчет о разведке в Кош-Агачском районе Республики Алтай. – Новосибирск, 2001. Открытый лист № 152 от 12.05.2000 г.
1663.	371.	Карасу VI, памятник	Расположен на правом берегу р. Чаган-Бургазы, на первой надпойменной террасе, что и памятник Карасу V только в 300 м к Ю. Географические координаты по GPS-приемнику: N - 49°40.489', E - 088°41.551'. Высота над уровнем моря 2140 м	Датировка не установлена	Богданов Е.С.	Богданов Е.С. Отчет о разведке в Кош-Агачском районе Республики Алтай. – Новосибирск, 2001. Открытый лист № 152 от 12.05.2000 г.
1664.	372.	Карасу VII, памятник	Расположен на правом берегу р. Чаган-Бургазы, на первой надпойменной террасе, отделен от памятника Карасу VI оврагом. Географические координаты: N - 49°40.374', E - 088°41.509'. Высота над уровнем моря 2166 м	Датировка не установлена	Богданов Е.С.	Богданов Е.С. Отчет о разведке в Кош-Агачском районе Республики Алтай. – Новосибирск, 2001. Открытый лист № 152 от 12.05.2000 г.
1665.	373.	Карасу VIII, памятник	Расположен на правом берегу р. Чаган-Бургазы, на первой надпойменной террасе. Рядом с памятником проходит дорога на зимник, расположенный в 500 м к Ю. Географические координаты: N - 49°40.192', E - 088°41.275'	Датировка не установлена	Богданов Е.С.	Богданов Е.С. Отчет о разведке в Кош-Агачском районе Республики Алтай. – Новосибирск, 2001. Открытый лист № 152 от 12.05.2000 г.
1666.	374.	Карасу IX, памятник	Расположен на правом берегу р. Чаган-Бургазы, на первой надпойменной террасе, рядом с дорогой. Через реку, напротив памятника располагается зимник. Географические координаты по GPS-приемнику: N - 49°39.963', E - 088°41.357'. Высота над уровнем моря 2132 м	Датировка не установлена	Богданов Е.С.	Богданов Е.С. Отчет о разведке в Кош-Агачском районе Республики Алтай. – Новосибирск, 2001. Открытый лист № 152 от 12.05.2000 г.
1667.	375.	Карасу X, памятник	Располагается в ущелье, у дороги, ведущей к озеру Кара-Коль, рядом с небольшим ручьем,	Датировка не установлена	Богданов Е.С.	Богданов Е.С. Отчет о разведке в Кош-Агачском районе Республики Алтай. – Новосибирск, 2001.

			впадающем в реку Чаган-Бургазы. Рядом с памятником расположен зимник и загон для скота. Географические координаты по GPS-приемнику: N - 49°41.906', E - 088°39.276'. Высота над уровнем моря 2195 м			Открытый лист № 152 от 12.05.2000 г.
1668.	376.	Каратас-1, могильник	Расположен у северного входа в небольшое ущелье, приблизительно в 1 км к ЮЮВ от кошары № 3 (находящейся на склоне горы выше могильника примерно на 250 м), у подножия горной гряды	Датировка не установлена	Исследовал Молодин В.И. в 1994 г.	Молодин В.И. Научный отчет об археологических исследованиях Западно-Сибирского отряда Северо-Азиатской комплексной экспедиции в 1994 г. – Новосибирск, 1995.
1669.	377.	Каратас-2, могильник	Расположен на южном склоне (конус выноса), ~ в 1 км к З от кошары (она расположена выше могильника на 250-300 м)	Пазырькская культура (?)	Исследовал Молодин В.И. в 1994 г.	Молодин В.И. Научный отчет об археологических исследованиях Западно-Сибирского отряда Северо-Азиатской комплексной экспедиции в 1994 г. – Новосибирск, 1995.
1670.	378.	Каратас-3, жилищно-хозяйственный комплекс	Расположен в 150 м к З от курганного могильника Каратас-2	XVII-XIX вв.	Исследовал Молодин В.И. в 1994 г.	Молодин В.И. Научный отчет об археологических исследованиях Западно-Сибирского отряда Северо-Азиатской комплексной экспедиции в 1994 г. – Новосибирск, 1995.
1671.	379.	Каратас-4, каменные оградки	Расположен в 170 м к ЮЗ жилищно-хозяйственного комплекса, в 50 м к З от края надпойменной террасы правого берега р.Ак-Алаха	Тюркское время	Исследовал Молодин В.И. в 1994 г.	Молодин В.И. Научный отчет об археологических исследованиях Западно-Сибирского отряда Северо-Азиатской комплексной экспедиции в 1994 г. – Новосибирск, 1995.
1672.	380.	Каратас-5, одиночный курган	Расположен в 100 м к СЗ от памятника Каратас-4, в 115 м к ЮЗ от объекта № 4 жилищно-хозяйственного комплекса	Датировка не установлена	Исследовал Молодин В.И. в 1994 г.	Молодин В.И. Научный отчет об археологических исследованиях Западно-Сибирского отряда Северо-Азиатской комплексной экспедиции в 1994 г. – Новосибирск, 1995.
1673.	381.	Каратас-6, могильник	Расположен в 100 м к СЗ от памятника Каратас-5, на краю террасы	Ранний железный век	Исследовал Молодин В.И. в 1994 г.	Молодин В.И. Научный отчет об археологических исследованиях Западно-Сибирского отряда Северо-Азиатской комплексной экспедиции в 1994 г. – Новосибирск, 1995.
1674.	382.	Каратас-7, курганный могильник	Расположен в 43 м к СВ от памятника Каратас-5	Пазырькская культура (?)	Исследовал Молодин В.И. в 1994 г.	Молодин В.И. Научный отчет об археологических исследованиях Западно-Сибирского отряда Северо-Азиатской комплексной экспедиции в 1994 г. – Новосибирск, 1995.
1675.	383.	Каратас-8, могильник	Расположен в 42 м к СЗ от памятника Каратас-7	Датировка не установлена	Исследовал Молодин В.И. в 1994 г.	Молодин В.И. Научный отчет об археологических исследованиях Западно-Сибирского отряда Северо-Азиатской комплексной экспедиции в 1994 г. – Новосибирск, 1995.
1676.	384.	Каратас-9, одиночный курган	Расположен примерно в 80 м к СЗ от кургана № 1 памятника Каратас-8	Тюркское время	Исследовал Молодин В.И. в 1994 г.	Молодин В.И. Научный отчет об археологических исследованиях Западно-Сибирского отряда Северо-Азиатской комплексной экспедиции в 1994 г. – Новосибирск, 1995.
1677.	385.	Каратас-10,	Памятник расположен на краю ровной	Датировка не	Исследовал	Молодин В.И. Научный отчет об археологических

		каменная ограда	площадки второй террасы правого берега р. Ак-Алаха, в 0,4 км к В от устья р. Кальджин	установлена	Молодин В.И. в 1994 г.	исследованиях Западно-Сибирского отряда Северо-Азиатской комплексной экспедиции в 1994 г. – Новосибирск, 1995.
1678.	386.	Каратас-11, могильник	Памятник расположен на второй террасе правого берега р. Ак-Алаха	Пазырыкская культура (?)	Молодин В.И. 1992 г.	Молодин В.И. Отчет о работе западносибирского отряда в 1994 году. – Новосибирск, 1995.
1679.	387.	Каратас-12, поминальное сооружение	Расположено в 46 м к ССВ от насыпи кургана № 5 могильника Каратас-11	Датировка не установлена	Исследовал Молодин В.И. в 1994 г.	Молодин В.И. Научный отчет об археологических исследованиях Западно-Сибирского отряда Северо-Азиатской комплексной экспедиции в 1994 г. – Новосибирск, 1995.
1680.	388.	Каратас-13, каменная оградка	Расположена в 0,5 км к СВ от устья р. Кальджин (на противоположном, правом берегу р. Ак-Алаха)	Тюркское время	Исследовал Молодин В.И. в 1994 г.	Молодин В.И. Научный отчет об археологических исследованиях Западно-Сибирского отряда Северо-Азиатской комплексной экспедиции в 1994 г. – Новосибирск, 1995.
1681.	389.	Каратас-14, одиночный курган	Расположен в 30 м к ССЗ от памятника Каратас-13	Датировка не установлена	Исследовал Молодин В.И. в 1994 г.	Молодин В.И. Научный отчет об археологических исследованиях Западно-Сибирского отряда Северо-Азиатской комплексной экспедиции в 1994 г. – Новосибирск, 1995.
1682.	390.	Каратас-15, могильник	Расположен в 0,5 км к СВ от устья р. Кальджин (на противоположном, правом берегу р. Ак-Алаха)	Датировка не установлена	Исследовал Молодин В.И. в 1994 г.	Молодин В.И. Научный отчет об археологических исследованиях Западно-Сибирского отряда Северо-Азиатской комплексной экспедиции в 1994 г. – Новосибирск, 1995.
1683.	391.	Каратас-16, группа каменных насыпей	Расположена в 0,5 км к СВ от устья р. Кальджин (на противоположном, правом, берегу р. Ак-Алаха)	Датировка не установлена	Исследовал Молодин В.И. в 1994 г.	Молодин В.И. Научный отчет об археологических исследованиях Западно-Сибирского отряда Северо-Азиатской комплексной экспедиции в 1994 г. – Новосибирск, 1995.
1684.	392.	Каратас-17, каменная оградка	Расположена в 43 м к С от объекта № 3 памятника Каратас-16	Тюркское время	Исследовал Молодин В.И. в 1994 г.	Молодин В.И. Научный отчет об археологических исследованиях Западно-Сибирского отряда Северо-Азиатской комплексной экспедиции в 1994 г. – Новосибирск, 1995.
1685.	393.	Карашан (Аржан), петроглифы	Расположены справа от Чуйского тракта перед источником, на сланцевых выходах длинной цепи холмов предгорий Сайлюгема	Датировка не установлена	-	-
1686.	394.	Кара-Дюргун-1, погребально-поминальный комплекс (Кокоря III по Д.Г. Савинову)	Расположен в 5-6 км слева от дороги Кокоря-Ташанта в местности Кара-Дюргун	Разновременны й	-	-
1687.	395.	Кара-Тас-1, петроглифы	Находятся на расстоянии около 2 км от скал в урочище Кызыл-Тыс, в небольшой котловине перед местом слияния рек Калгуты и Ак-Алаха расположена зимняя стоянка. К С от зимников ступенями поднимаются скальные выходы.	Этнографическое время	-	Молодин В.И., Полосьмак Н.В., Новиков А.В., Богданов Е.С., Слюсаренко И.Ю., Черемисин Д.В. Археологические памятники плоскогорья Укок (Горный Алтай). – Новосибирск: Изд-во Ин-та археологии и этнографии СО РАН, 2004. – 256 с.

			Наскальные изображения зафиксированы на высоте от 0,1-0,15 м до 1,5 м над современной поверхностью			
1688.	396.	Кара-Тас-II, петроглифы	Находятся на расстоянии около 1 км на север от первого пункта – еще один скальный выход, на поверхности которого зафиксированы петроглифы	Ранний железный век	-	Молодин В.И., Полосьмак Н.В., Новиков А.В., Богданов Е.С., Слюсаренко И.Ю., Черемисин Д.В. Археологические памятники плоскогорья Укок (Горный Алтай). – Новосибирск: Изд-во Ин-та археологии и этнографии СО РАН, 2004. – 256 с.
1689.	397.	Кара-Тюргун (Кара-Дюргун), петроглифический комплекс	Находится перед перевалом через гряду Туру-Алты в долину Талдуaira	Датировка не установлена	-	-
1690.	398.	Кара-Чад-1, могильник	Расположен на правом берегу ручья Кара-Чад, в 1 км к С от входа в одноименное ущелье, в 50 м к Ю от восточного из системы озер. Географические координаты по GPS-приемнику: N - 49°16.935', E - 087°43.155'	Пазырыкская культура	-	Молодин В.И., Полосьмак Н.В., Новиков А.В., Богданов Е.С., Слюсаренко И.Ю., Черемисин Д.В. Археологические памятники плоскогорья Укок (Горный Алтай). – Новосибирск: Изд-во Ин-та археологии и этнографии СО РАН, 2004. – 256 с.
1691.	399.	Кара-Чад-2, каменная выкладка	Расположена в 40 м к С от берега западного из цепочки озер, протянувшейся от р. Кара-Чад с востока на запад	Датировка не установлена	-	Молодин В.И., Полосьмак Н.В., Новиков А.В., Богданов Е.С., Слюсаренко И.Ю., Черемисин Д.В. Археологические памятники плоскогорья Укок (Горный Алтай). – Новосибирск: Изд-во Ин-та археологии и этнографии СО РАН, 2004. – 256 с.
1692.	400.	Кара-Чад-3, одиночный курган	Расположен в 300 м к З от зимника и в 30 м к З от памятника Кара-Чад-2	Средневековье (?)	-	Молодин В.И., Полосьмак Н.В., Новиков А.В., Богданов Е.С., Слюсаренко И.Ю., Черемисин Д.В. Археологические памятники плоскогорья Укок (Горный Алтай). – Новосибирск: Изд-во Ин-та археологии и этнографии СО РАН, 2004. – 256 с.
1693.	401.	Кара-Чад-4, одиночный курган	Расположен в 300 м к СЗ от западного из цепочки проточных озер, образующих с р. Кара-Чад единую систему	Пазырыкская культура (?)	-	Молодин В.И., Полосьмак Н.В., Новиков А.В., Богданов Е.С., Слюсаренко И.Ю., Черемисин Д.В. Археологические памятники плоскогорья Укок (Горный Алтай). – Новосибирск: Изд-во Ин-та археологии и этнографии СО РАН, 2004. – 256 с.
1694.	402.	Кара-Чад-5, хозяйственно-жилой комплекс	Расположен между оз. Музды-Булак и группой озер, связанных с р. Кара-Чад, на северном берегу маленького безымянного озера	Этнографическое время	-	Молодин В.И., Полосьмак Н.В., Новиков А.В., Богданов Е.С., Слюсаренко И.Ю., Черемисин Д.В. Археологические памятники плоскогорья Укок (Горный Алтай). – Новосибирск: Изд-во Ин-та археологии и этнографии СО РАН, 2004. – 256 с.
1695.	403.	Кара-Чад-I, петроглифы	Расположены на левом берегу ручья, на склонах возвышенности, край которой обращен к северо-востоку. Географические координаты по GPS-приемнику: N - 49°17.877', E - 087°43.529'	Датировка не установлена	-	Молодин В.И., Полосьмак Н.В., Новиков А.В., Богданов Е.С., Слюсаренко И.Ю., Черемисин Д.В. Археологические памятники плоскогорья Укок (Горный Алтай). – Новосибирск: Изд-во Ин-та археологии и этнографии СО РАН, 2004. – 256 с.
1696.	404.	Кара-Чад-II,	Расположены на расстоянии 0,5 км к Ю от края	Датировка не	-	Молодин В.И., Полосьмак Н.В., Новиков А.В.,

		петроглифы	террасы, на которой зафиксирован пункт Кара-Чад-1. Географические координаты по GPS-приемнику: N - 49°18.040', E - 087°43.736'	установлена		Богданов Е.С., Слюсаренко И.Ю., Черемисин Д.В. Археологические памятники плоскогорья Укок (Горный Алтай). – Новосибирск: Изд-во Ин-та археологии и этнографии СО РАН, 2004. – 256 с.
1697.	405.	Кара-Чад-III, петроглифы	Расположены по берегу небольшого озера на левом берегу р.Кара-Чад. Географические координаты по GPS-приемнику: N - 49°17.263', E - 087°42.649	Датировка не установлена	-	Молодин В.И., Полосьмак Н.В., Новиков А.В., Богданов Е.С., Слюсаренко И.Ю., Черемисин Д.В. Археологические памятники плоскогорья Укок (Горный Алтай). – Новосибирск: Изд-во Ин-та археологии и этнографии СО РАН, 2004. – 256 с.
1698.	406.	Кара-Чад-IV, петроглифы	Расположены на левом берегу р.Кара-Чад и на склоне возвышенности между р. Кара-Чад и оз. Музды-Булак	Датировка не установлена	-	Молодин В.И., Полосьмак Н.В., Новиков А.В., Богданов Е.С., Слюсаренко И.Ю., Черемисин Д.В. Археологические памятники плоскогорья Укок (Горный Алтай). – Новосибирск: Изд-во Ин-та археологии и этнографии СО РАН, 2004. – 256 с.
1699.	407.	Кара-Чад-V, петроглифы	Расположены на левом берегу р.Кара-Чад, на подъеме к высокой террасе между оз. Музды-Булак и р. Кара-Чад	Датировка не установлена	-	Молодин В.И., Полосьмак Н.В., Новиков А.В., Богданов Е.С., Слюсаренко И.Ю., Черемисин Д.В. Археологические памятники плоскогорья Укок (Горный Алтай). – Новосибирск: Изд-во Ин-та археологии и этнографии СО РАН, 2004. – 256 с.
1700.	408.	Кара-Чад-VI, петроглифы	Зафиксированы на небольшой возвышенности у поворота ручья, на его левом берегу	Датировка не установлена	-	Молодин В.И., Полосьмак Н.В., Новиков А.В., Богданов Е.С., Слюсаренко И.Ю., Черемисин Д.В. Археологические памятники плоскогорья Укок (Горный Алтай). – Новосибирск: Изд-во Ин-та археологии и этнографии СО РАН, 2004. – 256 с.
1701.	409.	Кара-Чад-VII, петроглифы	Расположены на краю высокой террасы между пунктом Кара-Чад-III и южном берегом оз. Музды-Булак, прямо напротив входа в ущелье Кара-Чад	Датировка не установлена	-	Молодин В.И., Полосьмак Н.В., Новиков А.В., Богданов Е.С., Слюсаренко И.Ю., Черемисин Д.В. Археологические памятники плоскогорья Укок (Горный Алтай). – Новосибирск: Изд-во Ин-та археологии и этнографии СО РАН, 2004. – 256 с.
1702.	410.	Кара-Чад-VIII, петроглифы	Изображения выбиты на западных и юго-западных плоскостях крупных валунов, сланцевых останцев и гранитных глыб в небольшом понижении на террасе между ручьем Кара-Чад и оз. Музды-Булак. Географические координаты по GPS-приемнику: N - 49°16.824', E - 087°40.924'	Датировка не установлена	-	Молодин В.И., Полосьмак Н.В., Новиков А.В., Богданов Е.С., Слюсаренко И.Ю., Черемисин Д.В. Археологические памятники плоскогорья Укок (Горный Алтай). – Новосибирск: Изд-во Ин-та археологии и этнографии СО РАН, 2004. – 256 с.
1703.	411.	Кара-Чад-IX, петроглифы	Выбиты на валунах, расположенных группой на южном краю террасы между оз. Музды-Булак и левым бортом ущелья Кара-Чад	Датировка не установлена	-	Молодин В.И., Полосьмак Н.В., Новиков А.В., Богданов Е.С., Слюсаренко И.Ю., Черемисин Д.В. Археологические памятники плоскогорья Укок (Горный Алтай). – Новосибирск: Изд-во Ин-та археологии и этнографии СО РАН, 2004. – 256 с.
1704.	412.	Кара-Чад-X, петроглифы	Расположены на первой террасе правого берега ручья Кара-Чад, между озером и ручьем.	Датировка не установлена	-	Молодин В.И., Полосьмак Н.В., Новиков А.В., Богданов Е.С., Слюсаренко И.Ю., Черемисин Д.В.

			Географические координаты по GPS-приемнику: N - 49°16.796', E - 087°43.563'			Археологические памятники плоскогорья Укок (Горный Алтай). – Новосибирск: Изд-во Ин-та археологии и этнографии СО РАН, 2004. – 256 с.
1705.	413.	Кара-Чад-ХI, петроглифы	Расположены на высокой террасе по правому берегу ручья Кара-Чад. Географические координаты по GPS-приемнику: N - 49°17.277', E - 087°43.671'	Датировка не установлена	-	Молодин В.И., Полосьмак Н.В., Новиков А.В., Богданов Е.С., Слюсаренко И.Ю., Черемисин Д.В. Археологические памятники плоскогорья Укок (Горный Алтай). – Новосибирск: Изд-во Ин-та археологии и этнографии СО РАН, 2004. – 256 с.
1706.	414.	Кеме-Кечу, петроглифы	Расположены в 0,2-0,3 км к С от старой переправы Кеме-Кечу через р. Аргут, напротив с.Аргут	Датировка не установлена	-	Кубарев В.Д., Маточкин Е.П. Петроглифы Алтая. – Новосибирск, 1992 – 62 с.
1707.	415.	Кенеткель-1, каменные оградки	Расположены в 1 км к СЗ от долины Мойнак, у края первой надпойменной террасы левого берега р. Ак-Алаха	Раннескифское время	-	Молодин В.И., Полосьмак Н.В., Новиков А.В., Богданов Е.С., Слюсаренко И.Ю., Черемисин Д.В. Археологические памятники плоскогорья Укок (Горный Алтай). – Новосибирск: Изд-во Ин-та археологии и этнографии СО РАН, 2004. – 256 с.
1708.	416.	Керим-Даш, петроглифы	Расположены в долине р. Карагем – правого притока р. Аргут	Датировка не установлена	-	-
1709.	417.	Коболок I, погребально-поминальный комплекс	Находится в небольшой долине на правом берегу ручья Коболок (левый приток р. Коксу), находящейся ≈ в 10 км от степи Самахи вверх по р. Коксу	Разновременный	Исследовал Кубарев В.Д.	-
1710.	418.	Коболок II, погребально-поминальный комплекс	Находится в небольшой долине на правом берегу ручья Коболок (левый приток р. Коксу), находящейся ≈ в 10 км от степи Самахи вверх по р. Коксу	Разновременный	Исследовал Кубарев В.Д.	-
1711.	419.	Коболок III, могильник	Находится на левом берегу ручья Коболок	Разновременный	Исследовал Кубарев В.Д.	-
1712.	420.	Коболок IV, могильник	Находится на левом берегу ручья Коболок параллельно могильнику Коболок III	Разновременный	Исследовал Кубарев В.Д.	-
1713.	421.	Койон-Ортолык, памятник («Заячий остров»)	Расположен на небольшом возвышении – «острове» (в северной его части), образованном разветвлением на два рукава р. Чаган-Бургазы. Географические координаты по GPS-приемнику: N - 49°42.987', E - 088°40.063'. Высота над уровнем моря 2072 м	Тюркское время (?)	Богданов Е.С.	Богданов Е.С. Отчет о разведке в Кош-Агачском районе Республики Алтай. – Новосибирск, 2001. Открытый лист № 152 от 12.05.2000 г.
1714.	422.	Кокоринка, петроглифы	Расположены в верхнем течении одноименной реки, на ее правом берегу и выше перевала Узук (из долины Сас в Теленгит-Сортогой)	Датировка не установлена	-	-
1715.	423.	Кокоря, петроглифы	Расположены на правом берегу Бугузуна (нижнее течение) и, напротив, с. Кокоря на сланцевых останцах	Датировка не установлена	-	-
1716.	424.	Кокоря, могильник	Расположен на северо-западной окраине с.	Датировка не	-	-

			Кокоря	установлена		
1717.	425.	Коксу, петроглифы	Расположены в устье одноименной реки, при впадении в р. Аргут, на левом берегу	Датировка не установлена	-	-
1718.	426.	Кок-Су-I, могильник	Расположен на правой надпойменной террасе р. Кок-Су, примерно в 6 км от ее слияния с р. Аргут	Конец VI – начало IV вв. до н.э.	-	Сорокин С.С. Цепочка курганов времен ранних кочевников на правом берегу р. Коксу (Южный Алтай) // АСГЭ. – Л., 1974. – Вып. 16. – С. 62-91.
1719.	427.	Кок-Озёк, петроглифы	Зафиксированы на крупных камнях моренных гряд по левому и правому берегам реки Кок-Озёк	Предположительно – эпоха энеолита	Исследовал Кубарев Г.В. в 2003 г.	Кубарев Г.В. Отчет о разведке в Кош-Агачском районе Республики Алтай в 2003 г. – Новосибирск 2004. Открытый лист № 370 от 06.06.2003 г.
1720.	428.	Кокузек, петроглифы	Расположены в долине р. Кокузек – левый приток р. Чуя, по обеим берегам. Самое значительное скопление петроглифов находится в урочище Кудай-Таш, в 2 км на 3 от с. Тархата	Датировка не установлена	-	-
1721.	429.	Кокузек I, могильник	Расположен в 1,3 км к Ю от с.Тархата	Датировка не установлена	Абдулганеев М.Т. 1979 г.	Абдулганеев М.Т. Отчет о работе разведочного отряда Алтайского госуниверситета в Улаганском и Кош-Агачском районах Горно-алтайской автономной области в 1979 г. – Архив лаборатории АГУ, №18
1722.	430.	Кокузек II, могильник	Расположен в 1,6 км к Ю от с.Тархата	Датировка не установлена	Абдулганеев М.Т. 1979 г.	Абдулганеев М.Т. Отчет о работе разведочного отряда Алтайского госуниверситета в Улаганском и Кош-Агачском районах Горно-алтайской автономной области в 1979 г. – Архив лаборатории АГУ, №18
1723.	431.	Кокузек-IV, могильник	Расположен в 0,8 км к Ю от с.Тархата	Датировка не установлена	Абдулганеев М.Т. 1979 г.	Абдулганеев М.Т. Отчет о работе разведочного отряда Алтайского госуниверситета в Улаганском и Кош-Агачском районах Горно-алтайской автономной области в 1979 г. – Архив лаборатории АГУ, №18
1724.	432.	Комей, могильник	Расположен в 6 км от с. Ташанта перед ущельем Комей по обоим берегам р. Уландрык	Датировка не установлена	-	-
1725.	433.	Коол-1, памятник (636 разнотипных объектов)	Занимает обширную территорию плоской террасы, сложенной водно-ледниковыми отложениями и расположенной в среднем течении р. Актру, между двумя ее рукавами и расположен в 10,5 км к ЮЗ от с. Курай. Географические координаты по GPS-приемнику: N - 50°10.30', E - 87°48'	Разновременный	Богданов Е.С. 2003 г.	Богданов Е.С. Отчет об исследованиях в Кош-Агачском районе Республики Алтай в 2003 году (долина р. Актру). – Новосибирск, 2004. Открытый лист № 304 от 30.05.2003г.
1726.	434.	Коол-2, памятник (55 разнотипных объектов)	Располагается на высокой террасе по левому берегу левого рукава р. Актру. Высота террасы составляет примерно 40 м от уровня уреза воды	Разновременный	Богданов Е.С. 2003 г.	Богданов Е.С. Отчет об исследованиях в Кош-Агачском районе Республики Алтай в 2003 году (долина р. Актру). – Новосибирск, 2004. Открытый лист № 304 от 30.05.2003г.



1727.	435.	Коол-3, пункт петроглифов	Располагается примерно в 500 м к С от памятника Коол-2 и представляет собой одиночный уплощенный моренный валун. Географические координаты по GPS-приемнику: N - 50°11.116', E - 87°48'857'. Высота над уровнем моря 1622 м	Этнографическое время	Богданов Е.С. 2003 г.	Богданов Е.С. Отчет об исследованиях в Кош-Агачском районе Республики Алтай в 2003 году (долина р. Актру). – Новосибирск, 2004. Открытый лист № 304 от 30.05.2003г.
1728.	436.	Кочкорбаш, могильник	Находится в 2-3 км от могильника Уландрык I вверх по р. Уландрык	Датировка не установлена	-	-
1729.	437.	Кочкорбаш, одиночный курган	Находится рядом от могильника Кочкорбаш, на левом берегу реки	Датировка не установлена	-	-
1730.	438.	Кочкорбаш III, могильник	Расположен в 4-5 км от п. Ташанта на правом берегу р. Ташанта в местности Кочкорбаш	Датировка не установлена	Кочеев В.А.	Кочеев В.А. Отчет об археологических исследованиях отряда ИГИ РА в зоне строительства Чуйского тракта в 1999 году. – Горно-Алтайск, 2000.
1731.	439.	Кочкорбаш I V, могильник	Расположен в 4-5 км от п. Ташанта на правом берегу р. Ташанта в местности Кочкорбаш	Датировка не установлена	Кочеев В.А.	Кочеев В.А. Отчет об археологических исследованиях отряда ИГИ РА в зоне строительства Чуйского тракта в 1999 году. – Горно-Алтайск, 2000.
1732.	440.	Кош-Тал I, могильник	Расположен в 3 км к З от с. Кокоря на правом берегу р. Кызыл-Шин, в урочище Кош-Тал	Разновременный	Суразаков А.С	Суразаков А.С. Кош-Тал // Материалы по истории и этнографии Горного Алтая. – Горно-Алтайск, 1993. – С. 25-45.
1733.	441.	Красная гора, петроглифы	Расположены на правом берегу р.Чуя, в 2-3 км от с. Чаган-Узун, по дороге на с. Кош-Агач	Датировка не установлена	-	-
1734.	442.	Красная гора, могильник	Бом "Красная гора", в долине р.Чуя	Датировка не установлена	-	-
1735.	443.	Курай, петроглифы	Находятся на левом берегу р.Чуя, на юг от с. Курай	Датировка не установлена	-	-
1736.	444.	Курай III, могильник	Расположен близ с. Курай	Датировка не установлена	Киселёв С.В. Евтюхова Л.А. Раскопки в 1935 г.	Евтюхова Е.А., Киселёв С.В., Отчёт о работах Саяно-Алтайской археологической экспедиции в 1935г. // Труды Государственного исторического музея. – М., 1941. – Вып. XVI. – С. 75-117.
1737.	445.	Курай IV, могильник	Расположен близ с. Курай	Датировка не установлена	Киселёв С.В., Евтюхова Л.А.	Евтюхова Е.А., Киселёв С.В., Отчёт о работах Саяно-Алтайской археологической экспедиции в 1935г. // Труды Государственного исторического музея. – М., 1941. – Вып. XVI. – с. 75-117.
1738.	446.	Курай V, могильник	Расположен близ с. Курай	Датировка не установлена	Киселёв С.В., Евтюхова Л.А. Раскопки в 1935 г.	Евтюхова Е.А., Киселёв С.В., Отчёт о работах Саяно-Алтайской археологической экспедиции в 1935г. // Труды Государственного исторического музея. – М., 1941. – Вып. XVI. – С. 75-117.
1739.	447.	Курайка, могильник	Расположен у подножия холма на правом берегу р.Курайка в 2 км к СВ от с. Курай	III-V вв. н.э.	Соёнов В.И. 1994 г.	Соёнов В.И. Отчет об археологических исследованиях в Кош-Агачском районе Республики Алтай. – Горно-Алтайск, 1994. Соёнов В.И., Эбель А.В. Исследования на

						могильнике Курайка // Древности Алтая. Известия лаборатории археологии. – Горно-Алтайск, 1998. – №3. – С.113-135.
1740.	448.	Курайка-2	Территория Курайского сельского поселения		-	Н.А. Константинов. Отчет об археологических работах за 2016 г.
1741.	449.	Курайская степь, могильник	Расположен в Курайской степи, в 1 км от моста через р. Курайка	Датировка не установлена	-	-
1742.	450.	Курайский, могильник	с. Курай, до моста через ручей	II тыс. до н.э.	-	-
1743.	451.	Курайский перевал, могильник	Расположен на верхнем плато Курайского перевала между 819 и 820 км Чуйского тракта в 30 м к Ю от полотна дороги. Географические координаты по GPS-приемнику: N - 50° 15.023', E - 087° 50.332'. Высота над уровнем моря 1575 м	Датировка не установлена	-	-
1744.	452.	Кургак, петроглифы	Находится в 4 км на ЮВ от горы Курмантау	Датировка не установлена	Исследовал Кубарев Г.В. в 2003 г.	Кубарев Г.В. Отчет о разведке в Кош-Агачском районе Республики Алтай в 2003 г. – Новосибирск 2004. Открытый лист № 370 от 06.06.2003 г.
1745.	453.	Кургак I, древнетюркская руническая надпись	Находится на северной оконечности горной гряды горы Кургак, близ зимника на большом экране размерами 161x100 см в 150 см от площадки. Экран обращен к северу	Древнетюркское время	Кубарев В.Д., Кубарев Г.В. 2001 г. Исследовали Тыбыкова Л.Н., Невская И.А.	Кубарев Г.В., Кубарев В.Д. Руническая надпись из Кургака (Юго-Восточный Алтай) // Проблемы археологии, этнографии, антропологии Сибири и сопредельных территорий. Т. VII. – Новосибирск: Изд-во Ин-та археологии и этнографии СО РАН, 2001. – С. 341-342. Кубарев Г.В. Отчет о разведке в Кош-Агачском районе Республики Алтай в 2003 г. – Новосибирск 2004. Открытый лист № 370 от 06.06.2003 г.
1746.	454.	Кургак II, древнетюркская руническая надпись	Находится на северной оконечности горы Кургак на горизонтальной плоскости в 70-80 м от надписи Кургак I. Плоскость размерами 85x76 см	Древнетюркское время	Майчиков О.В. 2005 г.	Кочеев В.А. Свод древнетюркских рунических памятников Горного Алтая – Горно-Алтайск: АКИН, 2006. – 52 с.
1747.	455.	Курмантау, петроглифы	Находятся в 4,5 км на СЗ от урочища Кургак, в 6 км к ЮЗ от с.Тебелер	Разновременные	Исследовали Кубарев В.Д., Молодин В.И., Черемисин Д.В., Кубарев Г.В.	Кубарев В.Д. Археологические памятники Кош-Агачского района (Горный Алтай) // Археологический поиск (Северная Азия). – Новосибирск: Наука, 1980. – С. 69-92. Молодин В.И., Черемисин Д.В. Древнейшие петроглифы Горного Алтая // Обзорение 1993 года. – Новосибирск: Изд-во ИАИЭ СО РАН. – 1995. – С. 89-91. Кубарев Г.В. Отчет о разведке в Кош-Агачском

						районе Республики Алтай в 2003 г. – Новосибирск 2004. Открытый лист № 370 от 06.06.2003 г.
1748.	456.	Курук-1, могильник	Располагается при «въезде» в долину р. Курук, примерно в 500 м к ЮВ от дороги, связывающей пер. Теплый Ключ и с. Кош-Агач, в 150 м к С располагается зимник. Географические координаты по GPS-приемнику: N - 49°33.982', E - 088°24.475'. Высота над уровнем моря 2350 м	Датировка не установлена	Богданов Е.С. 2002 г.	Богданов Е.С. Отчет о разведке в Кош-Агачском районе в 2002 г. – Новосибирск, 2003. Открытый лист № 121 от 26.04.2002г.
1749.	457.	Курук-2, одиночный курган	Располагается в 150 м к Ю от памятника Курук-1, рядом с дорогой, ведущей к зимнику	Датировка не установлена	Богданов Е.С. 2002 г.	Богданов Е.С. Отчет о разведке в Кош-Агачском районе в 2002 г. – Новосибирск, 2003. Открытый лист № 121 от 26.04.2002г.
1750.	458.	Курук-3, одиночный курган	Располагается у дороги, ведущей вглубь долины. Географические координаты по GPS-приемнику: N - 49°33.329', E - 088°26.689'. Высота над уровнем моря 2355 м	Датировка не установлена	Богданов Е.С. 2002 г.	Богданов Е.С. Отчет о разведке в Кош-Агачском районе в 2002 г. – Новосибирск, 2003. Открытый лист № 121 от 26.04.2002г.
1751.	459.	Курук-4, могильник	Располагается в 170 м к В от памятника Курук-3, рядом с дорогой	Датировка не установлена	Богданов Е.С. 2002 г.	Богданов Е.С. Отчет о разведке в Кош-Агачском районе в 2002 г. – Новосибирск, 2003. Открытый лист № 121 от 26.04.2002г.
1752.	460.	Курук-5, одиночный курган	Располагается в 15 м к С от края террасы р. Курук, рядом с дорогой, в 70 м к З от кургана находится заброшенное стойбище. Географические координаты по GPS-приемнику: N - 49°33.139', E - 088°27.574'. Высота над уровнем моря 2354 м	Датировка не установлена	Богданов Е.С. 2002 г.	Богданов Е.С. Отчет о разведке в Кош-Агачском районе в 2002 г. – Новосибирск, 2003. Открытый лист № 121 от 26.04.2002г.
1753.	461.	Курук-6, одиночный курган	Располагается в 30 м к З от заброшенного стойбища и в 100 м к З от памятника Курук-5	Датировка не установлена	Богданов Е.С. 2002 г.	Богданов Е.С. Отчет о разведке в Кош-Агачском районе в 2002 г. – Новосибирск, 2003. Открытый лист № 121 от 26.04.2002г.
1754.	462.	Курук-7, могильник	Располагается в 80 м к В от памятника Курук-5	Датировка не установлена	Богданов Е.С. 2002 г.	Богданов Е.С. Отчет о разведке в Кош-Агачском районе в 2002 г. – Новосибирск, 2003. Открытый лист № 121 от 26.04.2002г.
1755.	463.	Курук-8, одиночный курган	Располагается в 250 м к В от памятника Курук-7, на краю террасы р. Курук	Датировка не установлена	Богданов Е.С. 2002 г.	Богданов Е.С. Отчет о разведке в Кош-Агачском районе в 2002 г. – Новосибирск, 2003. Открытый лист № 121 от 26.04.2002г.
1756.	464.	Курук-9, могильник	Располагается на правом берегу левого рукава р. Курук, на высокой террасе, рядом с дорогой на зимнее стойбище. Географические координаты	Датировка не установлена	Богданов Е.С. 2002 г.	Богданов Е.С. Отчет о разведке в Кош-Агачском районе в 2002 г. – Новосибирск, 2003. Открытый лист № 121 от 26.04.2002г.

			по GPS-приемнику: N - 49°34.352', E - 088°25.905'			
1757.	465.	Курук-10, могильник	Располагается на правом берегу левого рукава р. Курук, на высокой террасе, имеющей естественный уклон к югу, примерно в 300 м к С от памятника Курук-9	Датировка не установлена	Богданов Е.С. 2002 г.	Богданов Е.С. Отчет о разведке в Кош-Агачском районе в 2002 г. – Новосибирск, 2003. Открытый лист № 121 от 26.04.2002г.
1758.	466.	Курук-11, одиночный курган	Располагается на правом берегу левого рукава р. Курук, на террасе, имеющей естественный уклон к югу, примерно в 200 м к В от памятника Курук-10. Географические координаты по GPS-приемнику: N - 49°34.549', E - 088° 26.156'. Высота над уровнем моря 2319 м	Датировка не установлена	Богданов Е.С. 2002 г.	Богданов Е.С. Отчет о разведке в Кош-Агачском районе в 2002 г. – Новосибирск, 2003. Открытый лист № 121 от 26.04.2002г.
1759.	467.	Куруозек, археологический комплекс	Расположен у слияния рек Барбургазы и Куруозек	Разновременный	-	-
1760.	468.	Кутургунтас, архитектурный комплекс	Расположен в 7 км к ССЗ от пос. Бертек, в урочище Кутургунтас, в месте, где р. Ак-Алаха делает резкий поворот на запад	XVI-XVIII вв. н.э.	Исследовал Молодин В.И в 1994 г.	Молодин В.И. Научный отчет об археологических исследованиях Западно-Сибирского отряда Северо-Азиатской комплексной экспедиции в 1994 году. – Новосибирск, 1995.
1761.	469.	Кутургунтас, курган	Располагается на левом берегу р. Ак-Алаха, в урочище Катургунтас. Географические координаты по GPS-приемнику: N - 49°25.609', E - 087°35.230'. Высота над уровнем моря 2105 м	Пазырыкская культура	Раскопки Полосьмак Н.В. в 1991г.	Полосьмак Н.В. Стегерущие золото грифы. – Новосибирск: Наука, 1994. – 125 с. Полосьмак Н.В. Всадники Укока. – Новосибирск: Инфолио-Пресс, 2002. – 336 с.
1762.	470.	Кутургунтас-1. каменная выкладка	Расположена на западной периферии останца, в 55 м к З от сооружения № 1 архитектурного комплекса Кутургунтас	Эпоха средневековья	Исследовал Молодин В.И в 1994 г.	Молодин В.И. Научный отчет об археологических исследованиях Западно-Сибирского отряда Северо-Азиатской комплексной экспедиции в 1994 году. – Новосибирск, 1995.
1763.	471.	Кутургунтас-2. каменная выкладка	Расположена в 22 м к В от памятника Кутургунтас-1, в 59 м к СЗ от сооружения № 1 архитектурного комплекса Кутургунтас	Эпоха средневековья	Исследовал Молодин В.И в 1994 г.	Молодин В.И. Научный отчет об археологических исследованиях Западно-Сибирского отряда Северо-Азиатской комплексной экспедиции в 1994 году. – Новосибирск, 1995.
1764.	472.	Кутургунтас-3,. каменная выкладка	Расположена в 5 м к З от СЗ угла сооружения № 1 архитектурного комплекса Кутургунтас	Датировка не установлена	Исследовал Молодин В.И в 1994 г.	Молодин В.И. Научный отчет об археологических исследованиях Западно-Сибирского отряда Северо-Азиатской комплексной экспедиции в 1994 году. – Новосибирск, 1995.
1765.	473.	Кутургунтас-4, одиночный курган	Расположен в 2 м к ЮВ от угла сооружения № 1 архитектурного комплекса Кутургунтас	Ранний железный век	Исследовал Молодин В.И в 1994 г.	Молодин В.И. Научный отчет об археологических исследованиях Западно-Сибирского отряда Северо-Азиатской комплексной экспедиции в 1994 году. – Новосибирск, 1995.
1766.	474.	Кутургунтас-5. каменная выкладка	Расположена в 7 м к З от западной «стены» сооружения № 4 архитектурного комплекса Кутургунтас	Датировка не установлена	Исследовал Молодин В.И в 1994 г.	Молодин В.И. Научный отчет об археологических исследованиях Западно-Сибирского отряда Северо-Азиатской комплексной экспедиции в 1994 году. –

						Новосибирск, 1995.
1767.	475.	Кутургунтас-6, каменная выкладка	Расположена в 11 м к 3 от сооружения № 4 архитектурного комплекса Кутургунтас	Эпоха средневековья	Исследовал Молодин В.И в 1994 г.	Молодин В.И. Научный отчет об археологических исследованиях Западно-Сибирского отряда Северо-Азиатской комплексной экспедиции в 1994 году. – Новосибирск, 1995.
1768.	476.	Кутургунтас-7, одиночная каменная оградка	Располагается на останце второй надпойменной террасы на южной периферии урочища Кутургунтас. Географические координаты по GPS-приемнику: N - 49°25.464', E - 087°35.210'. Высота над уровнем моря 2120 м	Тюркское время	Исследовал Молодин В.И в 1994 г.	Молодин В.И. Научный отчет об археологических исследованиях Западно-Сибирского отряда Северо-Азиатской комплексной экспедиции в 1994 году. – Новосибирск, 1995.
1769.	477.	Кутургунтас-8, две каменные оградки	Располагаются на западной периферии урочища Кутургунтас, на первой надпойменной террасе левого берега р. Ак-Алаха	Тюркское время	Исследовал Молодин В.И в 1994 г.	Молодин В.И. Научный отчет об археологических исследованиях Западно-Сибирского отряда Северо-Азиатской комплексной экспедиции в 1994 году. – Новосибирск, 1995.
1770.	478.	Кутургунтас-9, группа каменных насыпей	Располагается в 25 м к ЮВ от оградки № 1 памятника Кутургунтас-8	Средневековье	Исследовал Молодин В.И в 1994 г.	Молодин В.И. Научный отчет об археологических исследованиях Западно-Сибирского отряда Северо-Азиатской комплексной экспедиции в 1994 году. – Новосибирск, 1995.
1771.	479.	Кутургунтас-10, одиночная каменная оградка	Располагается в 8,5 м к Ю от объекта № 3 памятника Кутургунтас-9	Тюркское время	Исследовал Молодин В.И в 1994 г.	Молодин В.И. Научный отчет об археологических исследованиях Западно-Сибирского отряда Северо-Азиатской комплексной экспедиции в 1994 году. – Новосибирск, 1995.
1772.	480.	Кутургунтас-11, одиночный курган	Располагается в 31 м к СВ от объекта № 2 памятника Кутургунтас-9	Средневековье	Исследовал Молодин В.И в 1994 г.	Молодин В.И. Научный отчет об археологических исследованиях Западно-Сибирского отряда Северо-Азиатской комплексной экспедиции в 1994 году. – Новосибирск, 1995.
1773.	481.	Кутургунтас-12, могильник	Располагается (курган № 1) в 8 м к СЗ от одиночного кургана Кутургунтас-11	Ранний железный век	Исследовал Молодин В.И в 1994 г.	Молодин В.И. Научный отчет об археологических исследованиях Западно-Сибирского отряда Северо-Азиатской комплексной экспедиции в 1994 году. – Новосибирск, 1995.
1774.	482.	Кутургунтас-13, одиночная оградка	Располагается в 30 м к С от кургана № 2 памятника Кутургунтас-12	Тюркское время	Исследовал Молодин В.И в 1994 г.	Молодин В.И. Научный отчет об археологических исследованиях Западно-Сибирского отряда Северо-Азиатской комплексной экспедиции в 1994 году. – Новосибирск, 1995.
1775.	483.	Кутургунтас-14, одиночный курган	Располагается в 13 м к СВ от оградки Кутургунтас-13	Ранний железный век	Исследовал Молодин В.И в 1994 г.	Молодин В.И. Научный отчет об археологических исследованиях Западно-Сибирского отряда Северо-Азиатской комплексной экспедиции в 1994 году. – Новосибирск, 1995.
1776.	484.	Кутургунтас-15, могильник	Располагается (курган № 1) в 50 м к ВЮВ от памятника Кутургунтас-14	Датировка не установлена	Исследовал Молодин В.И в 1994 г.	Молодин В.И. Научный отчет об археологических исследованиях Западно-Сибирского отряда Северо-Азиатской комплексной экспедиции в 1994 году. – Новосибирск, 1995.
1777.	485.	Кутургунтас-16,	Расположен в 52,5 м к С от памятника	Ранний	Исследовал	Молодин В.И. Научный отчет об археологических

		одионый курган	Кутургунтас-15	железный век	Молодин В.И в 1994 г.	исследованиях Западно-Сибирского отряда Северо-Азиатской комплексной экспедиции в 1994 году. – Новосибирск, 1995.
1778.	486.	Кутургунтас-17, группа каменных насыпей	Расположена в 54 м к В от памятника Кутургунтас-16	Гуннская эпоха	Исследовал Молодин В.И в 1994 г.	Молодин В.И. Научный отчет об археологических исследованиях Западно-Сибирского отряда Северо-Азиатской комплексной экспедиции в 1994 году. – Новосибирск, 1995.
1779.	487.	Кутургунтас-18, группа каменных насыпей	Располагается (объект № 1) в 30 м к СВ от СЗ оконечности насыпи объекта № 3 памятника Кутургунтас-17	Средневековые (?)	Исследовал Молодин В.И в 1994 г.	Молодин В.И. Научный отчет об археологических исследованиях Западно-Сибирского отряда Северо-Азиатской комплексной экспедиции в 1994 году. – Новосибирск, 1995.
1780.	488.	Кутургунтас-19, группа каменных оградок	Юго-западные оградки (№ 1 и 2) расположены в 12,5 м к СВ от объекта № 1 памятника Кутургунтас-18	Тюркское время	Исследовал Молодин В.И в 1994 г.	Молодин В.И. Научный отчет об археологических исследованиях Западно-Сибирского отряда Северо-Азиатской комплексной экспедиции в 1994 году. – Новосибирск, 1995.
1781.	489.	Куяктанар, одионый курган	Расположен на правом берегу р.Куяктанар, в 50 м к СЗ от мостового перехода через р. Куяктанар	Датировка не установлена	-	-
1782.	490.	Куяктанар, могильник	Расположен на правом берегу р.Куяктанар, на территории детского оздоровительного лагеря	Датировка не установлена	-	-
1783.	491.	Кызыл, могильник	Расположен на правом берегу р.Кызыл около ее истока в 3 км от места ее впадения в р. Каир (правый приток р. Аргут)	Разновременный	-	-
1784.	492.	Кызыл-Джар I, могильник	Расположен в 7-8 км от с. Бельтир в урочище Кызыл-Джар	Датировка не установлена	Могильников В.А. Раскопки в 1977 г.	Могильников В.А. Курганы Кызыл-Джар-I, VIII – памятники пазырыкской культуры Алтая // Вопросы археологии и этнографии Горного Алтая. – Горно-Алтайск, 1983. – С. 3-39.
1785.	493.	Кызыл-Джар II, могильник	Расположен в урочище Кызыл-Джар	IV-III вв. до н.э.	Могильников В.А. Раскопки в 1977 г.	Могильников В.А. Курганы Кызыл-Джар-I, VIII – памятники пазырыкской культуры Алтая // Вопросы археологии и этнографии Горного Алтая. – Горно-Алтайск, 1983. – С. 3-39.
1786.	494.	Кызыл-Джар III, могильник	Расположен в урочище Кызыл-Джар	V-III вв. до н.э.	Могильников В.А. Раскопки в 1977 г.	Могильников В.А. Курганы Кызыл-Джар-I, VIII – памятники пазырыкской культуры Алтая // Вопросы археологии и этнографии Горного Алтая. – Горно-Алтайск, 1983. – С. 3-39.
1787.	495.	Кызыл-Джар IV, могильник	Расположен в урочище Кызыл-Джар	IV-III вв. до н.э.	Могильников В.А. Раскопки в 1977 г.	Могильников В.А. Курганы Кызыл-Джар-I, VIII – памятники пазырыкской культуры Алтая // Вопросы археологии и этнографии Горного Алтая. – Горно-Алтайск, 1983. – С. 3-39.
1788.	496.	Кызыл-Джар V, могильник	Расположен в урочище Кызыл-Джар	V-IV вв. до н.э.	Могильников В.А. Раскопки в 1977 г.	Могильников В.А. Курганы Кызыл-Джар-I, VIII – памятники пазырыкской культуры Алтая // Вопросы археологии и этнографии Горного Алтая. – Горно-Алтайск, 1983. – С. 3-39.

1789.	497.	Кызыл-Джар VIII, могильник	Расположен в урочище Кызыл-Джар	V-IV вв. до н.э.	Могильников В.А. Раскопки в 1977 г.	Могильников В.А. Курганы Кызыл-Джар-I, VIII – памятники пазырыкской культуры Алтая // Вопросы археологии и этнографии Горного Алтая. – Горно-Алтайск, 1983. – С. 3-39.
1790.	498.	Кызыл-Джар IX, одиночный курган	Расположен в урочище Кызыл-Джар, в 8 км к ЗЮЗ от с. Бельтир	Датировка не установлена	Могильников В.А. Раскопки в 1977 г.	Могильников В.А. Курганы Кызыл-Джар-I, VIII – памятники пазырыкской культуры Алтая // Вопросы археологии и этнографии Горного Алтая. – Горно-Алтайск, 1983. – С. 3-39.
1791.	499.	Кызыл-Кабак II, древнетюркская руническая надпись	Правый берег р. Бар-Бургазы, у подножья скалы Кызыл-Кабак в 1,5-2 км восточнее памятников Бар-Бургазы I и II. Фрагменты надписи хранятся в музее с. Кокоря	Древнетюркское время	Кубарев В.Д. 2001 г.	Кочеев В.А. Свод древнетюркских рунических памятников Горного Алтая – Горно-Алтайск: АКИН, 2006. – 52 с. Кубарев Г.В., Кляшторный С.Г. Тюркские рунические эпитафии из Чуйской степи (Юго-Восточный Алтай) // История и культура Востока Азии. Т. II. – Новосибирск, 2002. – С. 78-82. Кубарев Г.В. Отчет о разведке в Кош-Агачском районе Республики Алтай в 2002 г. – Новосибирск 2004. Открытый лист № 97 от 26.04.2002 г.
1792.	500.	Кызыл-Тас I (Бертекская писаница), петроглифы	Расположены на горе Кызыл-Тас, на правом берегу р. Калгуты в 1,5 км от ее впадения в р. Ак-Алаха. Географические координаты по GPS-приемнику: N - 49°22.943', E - 087°39.767' (плато Укок)	Разновременные	-	Молодин В.И., Полосьмак Н.В., Новиков А.В., Богданов Е.С., Слюсаренко И.Ю., Черемисин Д.В. Археологические памятники плоскогорья Укок (Горный Алтай). – Новосибирск: Изд-во Ин-та археологии и этнографии СО РАН, 2004. – 256 с.
1793.	501.	Кызыл-Тас II, петроглифы	Выбиты на отвесных плоскостях третьей от Бертекской писаницы скалы (плато Укок)	Датировка не установлена	-	Молодин В.И., Полосьмак Н.В., Новиков А.В., Богданов Е.С., Слюсаренко И.Ю., Черемисин Д.В. Археологические памятники плоскогорья Укок (Горный Алтай). – Новосибирск: Изд-во Ин-та археологии и этнографии СО РАН, 2004. – 256 с.
1794.	502.	Кызыл-Тас III, петроглифы	Выбиты на отвесных плоскостях сланцевых скальных выходов крайней к р. Калгуты гряды (плато Укок)	Датировка не установлена	-	Молодин В.И., Полосьмак Н.В., Новиков А.В., Богданов Е.С., Слюсаренко И.Ю., Черемисин Д.В. Археологические памятники плоскогорья Укок (Горный Алтай). – Новосибирск: Изд-во Ин-та археологии и этнографии СО РАН, 2004. – 256 с.
1795.	503.	Кызыл-Тас IV, петроглифы	Выбиты на отвесной плоскости скалы, запирающей одну из долин между грядями скал	Датировка не установлена	-	Молодин В.И., Полосьмак Н.В., Новиков А.В., Богданов Е.С., Слюсаренко И.Ю., Черемисин Д.В. Археологические памятники плоскогорья Укок (Горный Алтай). – Новосибирск: Изд-во Ин-та археологии и этнографии СО РАН, 2004. – 256 с.
1796.	504.	Кызыл-Тас V, петроглифы	Географические координаты по GPS-приемнику: N - 49°22.713', E - 087°39.988'. Отвесная скальная гряда высотой около 3 м расположена на расстоянии около 1 м вверх по	Датировка не установлена	-	Молодин В.И., Полосьмак Н.В., Новиков А.В., Богданов Е.С., Слюсаренко И.Ю., Черемисин Д.В. Археологические памятники плоскогорья Укок (Горный Алтай). – Новосибирск: Изд-во Ин-та

			течению р. Ак-Алаха от пункта Кызыл-Таш III			археологии и этнографии СО РАН, 2004. – 256 с.
1797.	505.	Кызыл-Таш, археологический памятник	Расположен в 4 км к северо-востоку от с. Курай, на правом берегу Кызыл-Таша	Скифское время	Исследовали Соёнов В.И., Эбель А.В. в 1994 г.	Соёнов В.И., Эбель А.В. Раскопки курганов скифского времени на могильнике Кызыл-Таш // Древности Алтая: Известия лаборатории археологии. – Горно-Алтайск, 1998. – №3. – С. 88-97.
1798.	506.	Кызыл-Таш I, археологический памятник	Располагается на правом берегу р. Чаган-Бургазы на второй надпойменной террасе. Географические координаты по GPS-приемнику: N - 49°45.195', E - 088°39.519'. Высота над уровнем моря 2066 м	Датировка не установлена	-	Соёнов В.И., Эбель А.В., Новые материалы из алтайских оградок // Гуманитарные науки в Сибири. Серия: археология и этнография. 1996. – № 3. –С.115-118. Богданов Е.С. Отчет о разведке в Кош-Агачском районе Республики Алтай. – Новосибирск, 2001. Открытый лист № 152 от 12.05.2000 г.
1799.	507.	Кызыл-Таш II, археологический памятник	Располагается на правом берегу р. Чаган-Бургазы на второй надпойменной террасе, в 300 м к Ю от памятника Кызыл-Таш I. Географические координаты по GPS-приемнику: N - 49°44.995', E - 088°39.801'. Высота над уровнем моря 2068 м	Скифское время (?)	Богданов Е.С.	Богданов Е.С. Отчет о разведке в Кош-Агачском районе Республики Алтай. – Новосибирск, 2001. Открытый лист № 152 от 12.05.2000 г.
1800.	508.	Кызыл-Таш III, археологический памятник	Располагается на правом берегу р. Чаган-Бургазы на первой надпойменной террасе, в 450 м от дороги, связывающей долину Чаган-Бургазы и с. Кош-Агач. Географические координаты по GPS-приемнику: N - 49° 44.457', E - 088° 40.079'. Высота над уровнем моря 2052 м	Скифское время (?)	Богданов Е.С.	Богданов Е.С. Отчет о разведке в Кош-Агачском районе Республики Алтай. – Новосибирск, 2001. Открытый лист № 152 от 12.05.2000 г.
1801.	509.	Кызыл-Таш IV, археологический памятник	Располагается в 300 м южнее памятника Кызыл-Таш III. Географические координаты по GPS-приемнику: N - 49°44.257', E - 088°40.070'. Высота над уровнем моря 2041 м	Скифское время (?)	Богданов Е.С.	Богданов Е.С. Отчет о разведке в Кош-Агачском районе Республики Алтай. – Новосибирск, 2001. Открытый лист № 152 от 12.05.2000 г.
1802.	510.	Кызыл-Таш V, археологический памятник	Географические координаты по GPS-приемнику: N - 49°44.070', E - 088°39.987'. Высота над уровнем моря 2058 м	Скифское время (?)	Богданов Е.С.	Богданов Е.С. Отчет о разведке в Кош-Агачском районе Республики Алтай. – Новосибирск, 2001. Открытый лист № 152 от 12.05.2000 г.
1803.	511.	Кызыл-Таш VI, археологический памятник	Располагается в 600 м южнее памятника Кызыл-Таш V, рядом с дорогой, связывающей зимники и с. Кош-Агач. Географические координаты по GPS-приемнику: N - 49°43.982', E - 088°39.919'. Высота над уровнем моря 2084 м	Скифское время (?)	Богданов Е.С.	Богданов Е.С. Отчет о разведке в Кош-Агачском районе Республики Алтай. – Новосибирск, 2001. Открытый лист № 152 от 12.05.2000 г.
1804.	512.	Кызыл-Таш VII, археологический памятник	Располагается в 200 м севернее памятника Кызыл-Таш VI, на краю террасы, вдоль дороги, связывающей зимники и с. Кош-Агач. Географические координаты по GPS-	Скифское время (?)	Богданов Е.С.	Богданов Е.С. Отчет о разведке в Кош-Агачском районе Республики Алтай. – Новосибирск, 2001. Открытый лист № 152 от 12.05.2000 г.



			приемнику: N - 49°44.196', E - 088°39.892'. Высота над уровнем моря 2071м			
1805.	513.	Кызыл-Таш VIII, одиночный курган	Располагается в 200 м севернее памятника Кызыл-Таш VII, непосредственно между дорогой и краем террасы. Географические координаты по GPS-приемнику: N - 49°44.205', E - 088°39.794'. Высота над уровнем моря 2052м	Скифское время (?)	Богданов Е.С.	Богданов Е.С. Отчет о разведке в Кош-Агачском районе Республики Алтай. – Новосибирск, 2001. Открытый лист № 152 от 12.05.2000 г.
1806.	514.	Кызыл-Таш IX, археологический памятник	Располагается в 100 м к северу от памятника Кызыл-Таш VIII. Географические координаты по GPS-приемнику: N - 49°44.452', E - 088°39.777'. Высота над уровнем моря 2045м	Скифское время (?)	Богданов Е.С.	Богданов Е.С. Отчет о разведке в Кош-Агачском районе Республики Алтай. – Новосибирск, 2001. Открытый лист № 152 от 12.05.2000 г.
1807.	515.	Кызыл-Таш X, археологический памятник	Располагается в 70 м северо-восточнее памятника Кызыл-Таш IX, у дороги, связывающей зимники и с. Кош-Агач. Географические координаты по GPS-приемнику: N - 49°44.452', E - 088°39.777'. Высота над уровнем моря 2045 м	Скифское время (?)	Богданов Е.С.	Богданов Е.С. Отчет о разведке в Кош-Агачском районе Республики Алтай. – Новосибирск, 2001. Открытый лист № 152 от 12.05.2000 г.
1808.	516.	Кызыл-Таш XI, археологический памятник	Располагается на краю террасы правого берега р. Чаган-Бургазы. Географические координаты по GPS-приемнику: N - 49°43.861', E - 088°39.960'. Высота над уровнем моря 2055 м	Скифское время (?)	Богданов Е.С.	Богданов Е.С. Отчет о разведке в Кош-Агачском районе Республики Алтай. – Новосибирск, 2001. Открытый лист № 152 от 12.05.2000 г.
1809.	517.	Кызыл-Таш XII, одиночный курган	Располагается у дороги, в 12 м от края террасы. Географические координаты по GPS-приемнику: N - 49°43.540', E - 088°40.124'. Высота над уровнем моря 2057 м	Скифское время (?)	Богданов Е.С.	Богданов Е.С. Отчет о разведке в Кош-Агачском районе Республики Алтай. – Новосибирск, 2001. Открытый лист № 152 от 12.05.2000 г.
1810.	518.	Кызыл-Таш XIII, археологический памятник	Расположен на первой надпойменной террасе, ближе к ее краю. Географические координаты по GPS-приемнику: N - 49°42.474', E - 088°40.546'. Высота над уровнем моря 2124 м	Датировка не установлена	Богданов Е.С.	Богданов Е.С. Отчет о разведке в Кош-Агачском районе Республики Алтай. – Новосибирск, 2001. Открытый лист № 152 от 12.05.2000 г.
1811.	519.	Кызыл-Таш XIV, археологический памятник	Располагается в 300 м к югу от памятника Кызыл-Таш XIII. Географические координаты по GPS-приемнику: N - 49°42.385', E - 088°40.572'. Высота над уровнем моря 2130 м	Тюркское время (?)	Богданов Е.С.	Богданов Е.С. Отчет о разведке в Кош-Агачском районе Республики Алтай. – Новосибирск, 2001. Открытый лист № 152 от 12.05.2000 г.
1812.	520.	Кызыл-Таш XV, археологический памятник	Располагается на той же террасе, что и памятник Кызыл-Таш XIV, только в 300 м к югу и отделен от него оврагом. Географические координаты по GPS-приемнику: N - 49°42.143', E - 088°40.679'. Высота над уровнем моря 2126 м	Тюркское время (?)	Богданов Е.С.	Богданов Е.С. Отчет о разведке в Кош-Агачском районе Республики Алтай. – Новосибирск, 2001. Открытый лист № 152 от 12.05.2000 г.
1813.	521.	Кызыл-Таш XVI, археологический памятник	Располагается на левом берегу р. Чаган-Бургазы, на первой надпойменной террасе, на небольшом мысообразном уступе. Географические	Датировка не установлена	Богданов Е.С.	Богданов Е.С. Отчет о разведке в Кош-Агачском районе Республики Алтай. – Новосибирск, 2001. Открытый лист № 152 от 12.05.2000 г.

			координаты по GPS-приемнику: N - 49°44.646', E - 088°38.808'. Высота над уровнем моря 2080 м			
1814.	522.	Кызыл-Таш XVII, археологический памятник	Располагается на левом берегу р. Чаган-Бургазы в 200 м северо-восточнее памятника Кызыл-Таш XVI, ниже по склону. Географические координаты по GPS-приемнику: N - 49°44.674', E - 088° 38.967'. Высота над уровнем моря 2062 м	Датировка не установлена	Богданов Е.С.	Богданов Е.С. Отчет о разведке в Кош-Агачском районе Республики Алтай. – Новосибирск, 2001. Открытый лист № 152 от 12.05.2000 г.
1815.	523.	Кызыл-Таш XVIII, одиночный курган	Располагается на левом берегу р. Чаган-Бургазы в 300 м восточнее памятника Кызыл-Таш XVII, рядом с дорогой, ведущей на зимник. Географические координаты по GPS-приемнику: N - 49°44.590', E - 088°39.104'. Высота над уровнем моря 2063 м	Датировка не установлена	Богданов Е.С.	Богданов Е.С. Отчет о разведке в Кош-Агачском районе Республики Алтай. – Новосибирск, 2001. Открытый лист № 152 от 12.05.2000 г.
1816.	524.	Кызыл-Таш XIX, археологический памятник	Располагается в 200 м к югу от памятника Кызыл-Таш XVIII, на небольшой террасе, у подножия горы. Географические координаты по GPS-приемнику: N - 49°43.284', E - 088°39.798'. Высота над уровнем моря 2185 м	Датировка не установлена	Богданов Е.С.	Богданов Е.С. Отчет о разведке в Кош-Агачском районе Республики Алтай. – Новосибирск, 2001. Открытый лист № 152 от 12.05.2000 г.
1817.	525.	Кызыл-Таш XX, археологический памятник	Располагается на второй надпойменной террасе левого берега р. Чаган-Бургазы, у подножия горы, в склоне которой располагаются шурфы геологической разведки. Географические координаты: N - 49°40.471', E - 088°41.404'. Высота над уровнем моря 2139 м	Датировка не установлена	Богданов Е.С.	Богданов Е.С. Отчет о разведке в Кош-Агачском районе Республики Алтай. – Новосибирск, 2001. Открытый лист № 152 от 12.05.2000 г.
1818.	526.	Кызыл-Чин, петроглифы	Находятся в долине одноименной реки (левый приток р. Чаган-Узун)	Датировка не установлена	-	-
1819.	527.	Кызыл-Шин, погребально-поминальный комплекс	Находится на левом берегу р. Кызыл-Шин, на месте проведения праздника «Эл ойын»	Датировка не установлена	Исследовал (раскопки) Кубарев Г.В. 2005-2006 гг.	Кубарев В.Д. Отчет о раскопках в Онгудайском и Кош-Агачском районах Республики Алтай в 2005 году. – Новосибирск, 2006. Кубарев Г.В. Отчет о раскопках в Кош-Агачском районе Республики Алтай в 2006 году. – Новосибирск, 2008. Открытый лист № 340 от 26.05.2006 г.
1820.	528.	Кызыл-Шин, захоронение	Находится на левом берегу р. Кызыл-Шин в овраге западного склона хребта Кызылеолчок. Географические координаты по GPS-приемнику: N – 49°93.071', E – 89°02.963'	Датировка не установлена	Обнаружено школьниками с. Кокоря. Исследовал Соёнов В.И. в 2002 г.	Соёнов В.И. Отчет об археологических исследованиях в Усть-Канском, Усть-Коксинском, Шибалинском, Онгудайском, Кош-Агачском районах Республики Алтай. – Горно-Алтайск, 2002 г. Открытый лист № 13 от 01.03.2002 г.
1821.	529.	Кыйу, погребально-поминальный	Находится на высокой надпойменной террасе левого берега р. Катунь	Пазыпыкская культура	Исследовал Кубарев Г.В.	Кубарев Г.В. Отчет о разведке в Кош-Агачском районе Республики Алтай в 2002 г. – Новосибирск

		комплекс			В 2002 г.	2004. Открытый лист № 97 от 26.04.2002 г.
1822.	530.	Кыпчыл, оградки	Находятся в приустьевой части р. Аюта в 50 км на В от с. Джазатор	Древнетюркское время	-	-
1823.	531.	Кыпчыл I, погребально-поминальный комплекс	Расположен на высокогорном плато, отделяющем долину р.Джазатор от поймы устья р.Аюты	Разновременный	-	-
1824.	532.	Кыпчыл II, древнетюркский поминальный комплекс	Расположен напротив комплекса Кыпчыл I, на правом берегу р.Джазатор	Древнетюркское время	-	-
1825.	533.	Кыпчыл III, древнетюркский поминальный комплекс	Находится в 2-3 км от комплекса Кыпчыл II вниз по правому берегу р. Джазатор	Древнетюркское время	-	-
1826.	534.	Макажан, погребально-поминальный комплекс	Расположен в долине р. Коксу на правом берегу, в 15 км выше её слияния с р. Джазатор	Разновременный	-	Кубарев В.Д. Древнетюркские изваяния Алтая. – Новосибирск, 1984. – 230 с.
1827.	535.	Малталу, археологический комплекс	Расположен в урочище Малталу в долине р. Бугузун, в 25 км на С – В от с. Кош-Агач	Разновременный	Кубарев В.Д.	Кубарев В.Д. Древнетюркские изваяния Алтая. – Новосибирск, 1984. – С. 53.
1828.	536.	Малталу IV, могильник	Расположен на террасе правого берега р. Бугузун	IV-II вв. до н.э.	Исследовал Кубарев В.Д. в 1970-1980-е гг.	Кубарев В.Д. Курганы Сайлюгема. – Новосибирск, 1992. – 220 с.
1829.	537.	Малый Кыпчыл, могильник	Расположен на левом берегу р. Ташанта у моста в 4-5 км западнее п. Ташанта	Датировка не установлена	Кочеев В.А.	Кочеев В.А. Отчет об археологических исследованиях отряда ИГИ РА в зоне строительства Чуйского тракта в 1999 году. – Горно-Алтайск, 2000.
1830.	538.	Межелик-1	Недалеко от населенного пункта Курай	Датировка не установлена	-	Константинов отчет о разведках за 2016 г.
1831.	539.	Мешельдык, петроглифы	Находятся в 1,5-2 км на северо-восток от г. Жалгыс-Тобе и в 0,5 км на юг от Чуйского тракта (по дороге Кош-Агач – Ташанта)	Датировка не установлена	-	-
1832.	540.	Могильник 848 километра	Расположен между 848 и 849 километрами Чуйского тракта в 20 м к С от полотна дороги. Географические координаты по GPS-приемнику: N – 50°10' 10,2"; E – 088°11'50,0". Высота над уровнем моря – 1675 м	Датировка не установлена	Исследовал Суразаков А.С. в 2003 г.	-
1833.	541.	Могильник 870 километра	Расположен между 870 и 871 километрами Чуйского тракта к Ю от полотна дороги. Географические координаты по GPS-	Датировка не установлена	Исследовал Суразаков А.С. в 2003 г.	-

			приемнику: N – 50°03'56, 6"; E – 088°25'08,9". Высота над уровнем моря – 1733 м			
1834.	542.	Мойнак, петроглифы	Находятся на расстоянии 0,2 км выше по реке от памятника Мойнак-4, на скалах, обращенных на юг (на озеро Мойнак), на высоте около 20 м над землей (склон горы весь покрыт упавшими камнями)	Датировка не установлена	-	Молодин В.И., Полосьмак Н.В., Новиков А.В., Богданов Е.С., Слюсаренко И.Ю., Черемисин Д.В. Археологические памятники плоскогорья Укок (Горный Алтай). – Новосибирск: Изд-во Ин-та археологии и этнографии СО РАН, 2004. – 256 с.
1835.	543.	Мойнак-1, могильник	Располагается на восточном берегу оз. Мойнак	Раннескифское время	Молодин В.И. 1992 г.	Молодин В.И. Основные итоги археологических исследований Западно-Сибирского отряда Северо-Азиатской комплексной экспедиции на плоскогорье Укок летом 1992 года // Altaica. – 1993. – № 2. – С. 17-20. Молодин В.И., Новиков А.В., Черемисин Д.В. Археологические памятники долины Мойнак и ближайших окрестностей (Горный Алтай, плоскогорье Укок) // Археология вчера, сегодня, завтра. – Новосибирск, 1995. – С. 121-160.
1836.	544.	Мойнак-2, могильник	Расположен в наиболее удобной, центральной части долины Мойнак	Скифское, гуннское время	Исследовал Молодин В.И. в 1992 г.	Молодин В.И. Научный отчет об археологических исследованиях Западно-Сибирского отряда Северо-Азиатской комплексной экспедиции в 1992 г Альбом иллюстраций к отчету. – Новосибирск, 1993. Молодин В.И., Кайен-Делайте А., Массар К. и др. Исследование памятника Мойнак-2 на плоскогорье Укок // Altaica. – 1993. – С. 21-49.
1837.	545.	Мойнак-3, комплекс памятников – культовое место	Расположен на правом берегу р.Ак-Алаха, напротив долины Мойнак	Этнографическое время	-	Молодин В.И., Полосьмак Н.В., Новиков А.В., Богданов Е.С., Слюсаренко И.Ю., Черемисин Д.В. Археологические памятники плоскогорья Укок (Горный Алтай). – Новосибирск: Изд-во Ин-та археологии и этнографии СО РАН, 2004. – 256 с.
1838.	546.	Мойнак-4, одинокый курган	Расположен на правом берегу р.Ак-Алаха, приблизительно в 250 м к С от озера, у начала небольшого ущелья	Ранний железный век	-	Молодин В.И., Полосьмак Н.В., Новиков А.В., Богданов Е.С., Слюсаренко И.Ю., Черемисин Д.В. Археологические памятники плоскогорья Укок (Горный Алтай). – Новосибирск: Изд-во Ин-та археологии и этнографии СО РАН, 2004. – 256 с.
1839.	547.	Мойнак-5, местонахождение петроглифов	Находятся на расстоянии 0,2 км выше по реке от памятника Мойнак-4, на скалах, обращенных на юг (на оз. Мойнак), на высоте около 20 м над землей обнаружены наскальные изображения	Датировка не установлена	-	Молодин В.И., Полосьмак Н.В., Новиков А.В., Богданов Е.С., Слюсаренко И.Ю., Черемисин Д.В. Археологические памятники плоскогорья Укок (Горный Алтай). – Новосибирск: Изд-во Ин-та археологии и этнографии СО РАН, 2004. – 256 с.
1840.	548.	Мойнак-6, одинокый курган	Расположен в 30 м к ЮВ от кургана Мойнак-4, в небольшом ущелье	Датировка не установлена	-	Молодин В.И., Полосьмак Н.В., Новиков А.В., Богданов Е.С., Слюсаренко И.Ю., Черемисин Д.В. Археологические памятники плоскогорья Укок

						(Горный Алтай). – Новосибирск: Изд-во Ин-та археологии и этнографии СО РАН, 2004. – 256 с.
1841.	549.	Морена I, петроглифы	Расположены в долине р. Ак-Алаха (от верховьев до места слияния с рекой Калгуты), на небольшом участке второй речной террасы правого берега р.Ак-Алаха. Петроглифы выбиты на поверхности валунов, лежащих в низине вдоль реки	Ранний железный век	-	Молодин В.И., Полосьмак Н.В., Новиков А.В., Богданов Е.С., Слюсаренко И.Ю., Черемисин Д.В. Археологические памятники плоскогорья Укок (Горный Алтай). – Новосибирск: Изд-во Ин-та археологии и этнографии СО РАН, 2004. – 256 с.
1842.	550.	Морена II, петроглифы	Расположены в долине р. Ак-Алаха (от верховьев до места слияния с рекой Калгуты). Скопление валунов локализуется возле небольшого озера	Датировка не установлена	-	Молодин В.И., Полосьмак Н.В., Новиков А.В., Богданов Е.С., Слюсаренко И.Ю., Черемисин Д.В. Археологические памятники плоскогорья Укок (Горный Алтай). – Новосибирск: Изд-во Ин-та археологии и этнографии СО РАН, 2004. – 256 с.
1843.	551.	Морена III, петроглифы	Располагаются на левом берегу р.Ак-Алаха на высокой террасе, простирающейся к северу от первой речной террасы	Датировка не установлена	-	Молодин В.И., Полосьмак Н.В., Новиков А.В., Богданов Е.С., Слюсаренко И.Ю., Черемисин Д.В. Археологические памятники плоскогорья Укок (Горный Алтай). – Новосибирск: Изд-во Ин-та археологии и этнографии СО РАН, 2004. – 256 с.
1844.	552.	Морена IV, петроглифы	Расположены в долине р. Ак-Алаха (от верховьев до места слияния с рекой Калгуты). Скопление рисунков на валунах, сконцентрированных в небольшом понижении и склоне террасы р. Ак-Алаха	Ранний железный век	-	Молодин В.И., Полосьмак Н.В., Новиков А.В., Богданов Е.С., Слюсаренко И.Ю., Черемисин Д.В. Археологические памятники плоскогорья Укок (Горный Алтай). – Новосибирск: Изд-во Ин-та археологии и этнографии СО РАН, 2004. – 256 с.
1845.	553.	Морена V, петроглифы	Находятся в 2 км вверх по р. Ак-Алаха, на нескольких валунах и лежащих каменных плитах	Датировка не установлена	-	Молодин В.И., Полосьмак Н.В., Новиков А.В., Богданов Е.С., Слюсаренко И.Ю., Черемисин Д.В. Археологические памятники плоскогорья Укок (Горный Алтай). – Новосибирск: Изд-во Ин-та археологии и этнографии СО РАН, 2004. – 256 с.
1846.	554.	Морена VI, петроглифы	Находятся на правом берегу р.Ак-Алаха. В небольшом понижении рядом с озерами среди скопления моренных валунов на отдельных глыбах с ровной поверхностью	Ранний железный век	-	Молодин В.И., Полосьмак Н.В., Новиков А.В., Богданов Е.С., Слюсаренко И.Ю., Черемисин Д.В. Археологические памятники плоскогорья Укок (Горный Алтай). – Новосибирск: Изд-во Ин-та археологии и этнографии СО РАН, 2004. – 256 с.
1847.	555.	Морена VII, петроглифы	Пункт зафиксирован приблизительно в 2 км к Ю от пункта Морена VI	Датировка не установлена	-	Молодин В.И., Полосьмак Н.В., Новиков А.В., Богданов Е.С., Слюсаренко И.Ю., Черемисин Д.В. Археологические памятники плоскогорья Укок (Горный Алтай). – Новосибирск: Изд-во Ин-та археологии и этнографии СО РАН, 2004. – 256 с.
1848.	556.	Морена VIII, петроглифы	Находятся на высокой террасе на правом берегу р. Ак-Алаха, на редких сланцевых валунах	Датировка не установлена	-	Молодин В.И., Полосьмак Н.В., Новиков А.В., Богданов Е.С., Слюсаренко И.Ю., Черемисин Д.В. Археологические памятники плоскогорья Укок (Горный Алтай). – Новосибирск: Изд-во Ин-та археологии и этнографии СО РАН, 2004. – 256 с.

1849.	557.	Морена IX, петроглифы	Находятся на расстоянии около 700 м к Ю от Морены VIII	Датировка не установлена	-	Молодин В.И., Полосьмак Н.В., Новиков А.В., Богданов Е.С., Слюсаренко И.Ю., Черемисин Д.В. Археологические памятники плоскогорья Укок (Горный Алтай). – Новосибирск: Изд-во Ин-та археологии и этнографии СО РАН, 2004. – 256 с.
1850.	558.	Морена X, петроглифы	Находятся на краю берега террасы вдоль р. Ак-Алаха, узкой полосой протяженностью около 100 м расположены моренные глыбы	Этнографическое время	-	Молодин В.И., Полосьмак Н.В., Новиков А.В., Богданов Е.С., Слюсаренко И.Ю., Черемисин Д.В. Археологические памятники плоскогорья Укок (Горный Алтай). – Новосибирск: Изд-во Ин-та археологии и этнографии СО РАН, 2004. – 256 с.
1851.	559.	Морена XI, петроглифы	Находятся на двух камнях, лежащих по обе стороны от небольшого озера	Датировка не установлена	-	Молодин В.И., Полосьмак Н.В., Новиков А.В., Богданов Е.С., Слюсаренко И.Ю., Черемисин Д.В. Археологические памятники плоскогорья Укок (Горный Алтай). – Новосибирск: Изд-во Ин-та археологии и этнографии СО РАН, 2004. – 256 с.
1852.	560.	Морена XII, петроглифы	Пункт располагается напротив места, где р. Ак-Алаха поворачивает на север, ниже гребня второй террасы, и представлен тремя валунами с петроглифами	Датировка не установлена	-	Молодин В.И., Полосьмак Н.В., Новиков А.В., Богданов Е.С., Слюсаренко И.Ю., Черемисин Д.В. Археологические памятники плоскогорья Укок (Горный Алтай). – Новосибирск: Изд-во Ин-та археологии и этнографии СО РАН, 2004. – 256 с.
1853.	561.	Морена XIII, петроглифы	Находятся на расстоянии 1 км к В от пункта XII на небольшом сланцевом валуне	Датировка не установлена	-	Молодин В.И., Полосьмак Н.В., Новиков А.В., Богданов Е.С., Слюсаренко И.Ю., Черемисин Д.В. Археологические памятники плоскогорья Укок (Горный Алтай). – Новосибирск: Изд-во Ин-та археологии и этнографии СО РАН, 2004. – 256 с.
1854.	562.	Морена XIV, петроглифы	Пункт располагается напротив зимника Бертек на противоположном берегу р. Ак-Алаха	Датировка не установлена	-	Молодин В.И., Полосьмак Н.В., Новиков А.В., Богданов Е.С., Слюсаренко И.Ю., Черемисин Д.В. Археологические памятники плоскогорья Укок (Горный Алтай). – Новосибирск: Изд-во Ин-та археологии и этнографии СО РАН, 2004. – 256 с.
1855.	563.	Морена XV, петроглифы	Между озером и тропой, ведущей к броду через р. Ак-Алаха на Бертек, обнаружен валун с петроглифами	Этнографическое время	-	Молодин В.И., Полосьмак Н.В., Новиков А.В., Богданов Е.С., Слюсаренко И.Ю., Черемисин Д.В. Археологические памятники плоскогорья Укок (Горный Алтай). – Новосибирск: Изд-во Ин-та археологии и этнографии СО РАН, 2004. – 256 с.
1856.	564.	Морена XVI, петроглифы	Находятся на высокой речной террасе между повернувшей на север р. Ак-Алаха и р. Калгуты, текущей с востока, на валунах и кварцитовом или гранитном камне обнаружены рисунки	Датировка не установлена	-	Молодин В.И., Полосьмак Н.В., Новиков А.В., Богданов Е.С., Слюсаренко И.Ю., Черемисин Д.В. Археологические памятники плоскогорья Укок (Горный Алтай). – Новосибирск: Изд-во Ин-та археологии и этнографии СО РАН, 2004. – 256 с.
1857.	565.	Музды-Булак-1, могильник	Расположен в долине р. Музды-Булак, в 4 км к СЗ от ущелья Кара-Чад, в 0,5 км к СВ от оз. Музды-Булак	Датировка не установлена	-	Молодин В.И., Полосьмак Н.В., Новиков А.В., Богданов Е.С., Слюсаренко И.Ю., Черемисин Д.В. Археологические памятники плоскогорья Укок

						(Горный Алтай). – Новосибирск: Изд-во Ин-та археологии и этнографии СО РАН, 2004. – 256 с.
1858.	566.	Музды-Булак-2, одиночная насыпь	Расположена на высокой террасе северного берега оз. Музды-Булак. Географические координаты по GPS-приемнику: N - 49° 17.466', E - 087° 40.206'	Позднее средневековье	-	Молодин В.И., Полосьмак Н.В., Новиков А.В., Богданов Е.С., Слюсаренко И.Ю., Черемисин Д.В. Археологические памятники плоскогорья Укок (Горный Алтай). – Новосибирск: Изд-во Ин-та археологии и этнографии СО РАН, 2004. – 256 с.
1859.	567.	Музды-Булак I, петроглифы	Расположены справа от дороги, ведущей от погранзаставы «Ак-Алаха» к заставе «Аргамджи», в районе ледника у озера на сланцевых валунах. Географические координаты по GPS-приемнику: N - 49°18.400', E - 087°41.449'	Датировка не установлена	-	Молодин В.И., Полосьмак Н.В., Новиков А.В., Богданов Е.С., Слюсаренко И.Ю., Черемисин Д.В. Археологические памятники плоскогорья Укок (Горный Алтай). – Новосибирск: Изд-во Ин-та археологии и этнографии СО РАН, 2004. – 256 с.
1860.	568.	Музды-Булак II, петроглифы	Расположены на террасе между ручьями Музды-Булак и Кара-Чад на валунах. Географические координаты по GPS-приемнику: N - 49°16.957', E - 087°40.990'	Датировка не установлена	-	Молодин В.И., Полосьмак Н.В., Новиков А.В., Богданов Е.С., Слюсаренко И.Ю., Черемисин Д.В. Археологические памятники плоскогорья Укок (Горный Алтай). – Новосибирск: Изд-во Ин-та археологии и этнографии СО РАН, 2004. – 256 с.
1861.	569.	Нижняя Тархата I, выкладки	Расположены на участке реконструкции Тархатинской межхозяйственной оросительной системы, на левом берегу р. Тархата, в 13,1 км к ЮВ от с. Мухор-Тархата, в 13,6 км к ЮЗ от с. Кош-Агач. Географические координаты выкладки № 1: N – 49°52.581', E – 088°35.574'. Высота над уровнем моря 1863 м (по балтийской системе высот)	Датировка не установлена	Соёнов В.И. 2008 г.	Соёнов В.И. Отчет об археологических раскопках на могильнике Бике III в Чемальском районе и разведках на территории Кош-Агачского и Усть-Канского районов Республики Алтай в 2008 году. – Горно-Алтайск, 2009. Открытый лист № 1185 от 24.07.2008 г.
1862.	570.	Нижняя Тархата II, могильник	Расположены на участке реконструкции Тархатинской межхозяйственной оросительной системы, на левом берегу р. Тархата, в 12,1 км к ЮВ от с. Мухор-Тархата, в 13 км к Ю от с. Кош-Агач, в 1 км к СЗ от выкладок Нижняя Тархата I. Географические координаты углов поворота: N – 49°53.056', E – 088°34.980', N – 49°53.091', E – 088°34.966', N – 49°53.104', E – 088°35.008', N – 49°53.087', E – 088°35.045'. Высота над уровнем моря 1855 м (по балтийской системе высот)	Датировка не установлена	Соёнов В.И. 2008 г.	Соёнов В.И. Отчет об археологических раскопках на могильнике Бике III в Чемальском районе и разведках на территории Кош-Агачского и Усть-Канского районов Республики Алтай в 2008 году. – Горно-Алтайск, 2009. Открытый лист № 1186 от 24.07.2008г.
1863.	571.	Нижняя Тархата III, выкладки	Расположены на участке реконструкции Тархатинской межхозяйственной оросительной системы, на левом берегу р. Тархата, в 12 км к ЮВ от с. Мухор-Тархата, в 12,5 км к ЮЗ от с. Кош-Агач, в 1,2 км к С от выкладок Нижняя Тархата I. Географические координаты	Датировка не установлена	Соёнов В.И. 2008 г.	Соёнов В.И. Отчет об археологических раскопках на могильнике Бике III в Чемальском районе и разведках на территории Кош-Агачского и Усть-Канского районов Республики Алтай в 2008 году. – Горно-Алтайск, 2009. Открытый лист № 1186 от 24.07.2008г.

			выкладки № 1: N – 49°53.285', E – 088°35.519'. Высота над уровнем моря 1853 м (по балтийской системе высот)			
1864.	572.	Нижняя Тархата IV, выкладки	Расположены на участке реконструкции Тархатинской межхозяйственной оросительной системы, на левом берегу р. Тархата, в 12,6 км к ЮВ от с. Мухор-Тархата, в 12,4 км к ЮЗ от с. Кош-Агач, в 1,4 км к СВ от выкладок Нижняя Тархата I. Географические координаты углов поворота: N – 49°53.158', E – 088°36.244', N – 49°53.157', E – 088°36.268', N – 49°53.152', E – 088°36.269', N – 49°53.154', E – 088°36.260'. Высота над уровнем моря 1853 м (по балтийской системе высот)	Датировка не установлена	Соёнов В.И. 2008 г.	Соёнов В.И. Отчет об археологических раскопках на могильнике Бике III в Чемальском районе и разведках на территории Кош-Агачского и Усть-Канского районов Республики Алтай в 2008 году. – Горно-Алтайск, 2009. Открытый лист № 1186 от 24.07.2008г.
1865.	573.	Нижняя Тархата V, выкладка	Расположена на участке реконструкции Тархатинской межхозяйственной оросительной системы, на левом берегу р. Тархата, в 12,3 км к ЮВЮ от с. Мухор-Тархата, в 12,1 км к ЮЗ от с. Кош-Агач, в 1,2 км к С от выкладок Нижняя Тархата I. Географические координаты: N – 49°53.322', E – 088°36.225'. Высота над уровнем моря 1849 м (по балтийской системе высот)	Датировка не установлена	Соёнов В.И. 2008 г.	Соёнов В.И. Отчет об археологических раскопках на могильнике Бике III в Чемальском районе и разведках на территории Кош-Агачского и Усть-Канского районов Республики Алтай в 2008 году. – Горно-Алтайск, 2009. Открытый лист № 1186 от 24.07.2008г.
1866.	574.	Нижняя Тархата VI, выкладка	Расположена на участке реконструкции Тархатинской межхозяйственной оросительной системы, на левом берегу р. Тархата, в 10,6 км к ЮВ от с. Мухор-Тархата, в 10,4 км к ЮЗ от с. Кош-Агач, в 2 км к С от выкладок Нижняя Тархата III. Географические координаты: N – 49°53.373', E – 088°36.213'. Высота над уровнем моря 1831 м (по балтийской системе высот)	Датировка не установлена	Соёнов В.И. 2008 г.	Соёнов В.И. Отчет об археологических раскопках на могильнике Бике III в Чемальском районе и разведках на территории Кош-Агачского и Усть-Канского районов Республики Алтай в 2008 году. – Горно-Алтайск, 2009. Открытый лист № 1186 от 24.07.2008г.
1867.	575.	Нижняя Тархата VII, выкладки	Расположена на участке реконструкции Тархатинской межхозяйственной оросительной системы, на левом берегу р. Тархата, в 10,6 км к ЮВ от с. Мухор-Тархата, в 10,4 км к ЮЗ от с. Кош-Агач, в 2 км к С от выкладок Нижняя Тархата III, в 11,8 км к СЗС от выкладки Нижняя Тархата V. Географические координаты: N – 49°54.303', E – 088°36.134'. Высота над уровнем моря 1833 м (по балтийской системе высот)	Датировка не установлена	Соёнов В.И. 2008 г.	Соёнов В.И. Отчет об археологических раскопках на могильнике Бике III в Чемальском районе и разведках на территории Кош-Агачского и Усть-Канского районов Республики Алтай в 2008 году. – Горно-Алтайск, 2009. Открытый лист № 1186 от 24.07.2008г.
1868.	576.	Нижняя Тархата VIII, выкладки	Расположена на участке реконструкции Тархатинской межхозяйственной оросительной системы, на левом берегу р. Тархата, в 10,6 км к	Датировка не установлена	Соёнов В.И. 2008 г.	Соёнов В.И. Отчет об археологических раскопках на могильнике Бике III в Чемальском районе и разведках на территории Кош-Агачского и



			ЮВ от с. Мухор-Тархата, в 11,5 км к ЮЗ от с.Кош-Агач, в 1,9 км к СЗ от выкладки Нижняя Тархата V. Географические координаты: N – 49°54.998', E – 088°36.049'. Высота над уровнем моря 1840 м (по балтийской системе высот)			Усть-Канского районов Республики Алтай в 2008 году. – Горно-Алтайск, 2009. Открытый лист № 1186 от 24.07.2008г.
1869.	577.	Нижняя Тархата IX, выкладки	Расположена на участке реконструкции Тархатинской межхозяйственной оросительной системы, на левом берегу р. Тархата, в 10,6 км к ЮВ от с. Мухор-Тархата, в 11,5 км к ЮЗ от с.Кош-Агач, в 1,9 км к СЗ от выкладки Нижняя Тархата V. Географические координаты: N – 49°53.910', E – 088°34.986'. Высота над уровнем моря 1841 м (по балтийской системе высот)	Датировка не установлена	Соёнов В.И. 2008 г.	Соёнов В.И. Отчет об археологических раскопках на могильнике Бике III в Чемальском районе и разведках на территории Кош-Агачского и Усть-Канского районов Республики Алтай в 2008 году. – Горно-Алтайск, 2009. Открытый лист № 1186 от 24.07.2008г.
1870.	578.	Нижняя Тархата X, одиночный курган	Расположен на участке реконструкции Тархатинской межхозяйственной оросительной системы, на левом берегу р. Тархата, в 10 км к ЮВ от с. Мухор-Тархата, в 12 км к ЮЗ от с. Кош-Агач, в 2 км к ЮЗ от выкладки Нижняя Тархата VII. Географические координаты: N – 49°54.034', E – 088°34.502'. Высота над уровнем моря 1842 м (по балтийской системе высот)	Датировка не установлена	Соёнов В.И. 2008 г.	Соёнов В.И. Отчет об археологических раскопках на могильнике Бике III в Чемальском районе и разведках на территории Кош-Агачского и Усть-Канского районов Республики Алтай в 2008 году. – Горно-Алтайск, 2009. Открытый лист № 1186 от 24.07.2008г.
1871.	579.	Нижняя Тархата XI, одиночный курган	Расположен на участке реконструкции Тархатинской межхозяйственной оросительной системы, на левом берегу р. Тархата, в 10,4 км к ЮВ от с. Мухор-Тархата, в 12,2 км к ЮЗ от с.Кош-Агач, в 2 км к ЮЗ от выкладки Нижняя Тархата VII, в 1,9 км к СЗ от выкладки Нижняя Тархата III. Географические координаты: N – 49°53.0812, E – 088°34.607'. Высота над уровнем моря 1843 м (по балтийской системе высот)	Датировка не установлена	Соёнов В.И. 2008 г.	Соёнов В.И. Отчет об археологических раскопках на могильнике Бике III в Чемальском районе и разведках на территории Кош-Агачского и Усть-Канского районов Республики Алтай в 2008 году. – Горно-Алтайск, 2009. Открытый лист № 1186 от 24.07.2008г.
1872.	580.	Озеро Музды-Булак I, петроглифы	Зафиксированы между террасой на левом берегу ручья Кара-Чад и юго-восточным краем озера Музды-Булак. Географические координаты по GPS-приемнику: N - 49°17.457', E - 087°40.132'	Разновременны е		Молодин В.И., Полосьмак Н.В., Новиков А.В., Богданов Е.С., Слюсаренко И.Ю., Черемисин Д.В. Археологические памятники плоскогорья Укок (Горный Алтай). – Новосибирск: Изд-во Ин-та археологии и этнографии СО РАН, 2004. – 256 с.
1873.	581.	Озеро Музды-Булак II, петроглифы	Зафиксированы на валунах на северном берегу озера, на склонах береговой террасы, на гребне террасы, между оз. Музды-Булак и р. Ак-Алаха. Географические координаты по GPS-приемнику: N - 49°17.101', E - 087°39.606'	Разновременны е		Молодин В.И., Полосьмак Н.В., Новиков А.В., Богданов Е.С., Слюсаренко И.Ю., Черемисин Д.В. Археологические памятники плоскогорья Укок (Горный Алтай). – Новосибирск: Изд-во Ин-та археологии и этнографии СО РАН, 2004. – 256 с.
1874.	582.	Орочеган, могильник (по С.С. Сорокину)	Расположен на правом берегу р.Коксу выше устья р. Орочеган	Датировка не установлена	Исследовал Сорокин С.С.	-

1875.	583.	Оюм, петроглифы	Урочище, окруженное невысокими холмами с выходами сланцев, начинается в 2-3 км от г.Жалгыс-Тобе	Датировка не установлена	-	-
1876.	584.	Памятники Курайского перевала	Расположены на верхнем плато Курайского перевала между 819 и 820 км Чуйского тракта в 30 и более метрах к югу от полотна дороги. Географические координаты по GPS-приемнику: N - 50°15'02,3"; E - 087°50'33,2" Высота над уровнем моря – 1575 м	Датировка не установлена	Исследовал Суразаков А.С. в 2003 г.	-
1877.	585.	Партизан, петроглифы	Расположены на правом берегу р. Калгуты, в районе зимника Партизан. Изображения находятся на разветренных сланцевых скалах по гребню скальных выходов	Датировка не установлена	-	Молодин В.И., Полосьмак Н.В., Новиков А.В., Богданов Е.С., Слюсаренко И.Ю., Черемисин Д.В. Археологические памятники плоскогорья Укок (Горный Алтай). – Новосибирск: Изд-во Ин-та археологии и этнографии СО РАН, 2004. – 256 с.
1878.	586.	Перевал Укок-1, одиночный курган	Располагается на крайней западной периферии плато Укок, на перевале, к западу от которого начинается спуск на территорию Восточного Казахстана вдоль течения р. Бухтармы	Ранний железный век	-	Молодин В.И., Полосьмак Н.В., Новиков А.В., Богданов Е.С., Слюсаренко И.Ю., Черемисин Д.В. Археологические памятники плоскогорья Укок (Горный Алтай). – Новосибирск: Изд-во Ин-та археологии и этнографии СО РАН, 2004. – 256 с.
1879.	587.	Петроглифы 932 километра	Расположены недалеко от с. Жана-Аул в пределах 932 км Чуйского тракта к северу от полотна дороги. Географические координаты по GPS-приемнику: N – 49°46'01,8"; E – 089°04'33,3". Высота над уровнем моря 2002 м	Датировка не установлена	Исследовал Суразаков А.С. в 2003 г.	Бородовский А.П., Ойношев В.П., Соёнов В.И., Суразаков А.С., Танкова М.В. Древности Чуйского тракта. – Горно-Алтайск, 2005. – 102 с.
1880.	588.	Рыбинское 1, петроглифы	Расположены на нижнем участке скал по правому берегу р.Джазатор, в 10 м к СЗ от дороги Кош-Агач – Джазатор, в 10 км выше пункта Узунгур	Датировка не установлена	Черемисин Д.В. 1997 г.	Черемисин Д.В. Отчет о работе Кош-Агачского археолого-этнографического отряда в 1997 году. – Новосибирск, 1998. Открытый лист № 335 от 13.06.1997 г.
1881.	589.	Рыбинское 2, петроглифы	Расположены в 1 км вверх по р.Джазатор, в 60 м на ЮЗ от дороги на с. Кош-Агач на вертикальных плоскостях, обращенных к Ю-ЮВ	Датировка не установлена	Черемисин Д.В. 1997 г.	Черемисин Д.В. Отчет о работе Кош-Агачского археолого-этнографического отряда в 1997 году. – Новосибирск, 1998. Открытый лист № 335 от 13.06.1997 г.
1882.	590.	Сал, оросительная система	Находится в 5-6 км от с. Джазатор по правому берегу р. Аргут, местность Сал	Датировка не установлена	-	Кубарев В.Д. Археологические памятники Кош-Агачского района (Горный Алтай) // Археологический поиск (Северная Азия). – Новосибирск: Наука, 1980. – С. 69-92.
1883.	591.	Самаха, петроглифы	Расположены на левом берегу р.Аргут, на скале, расположенной в северо-западной части степи Самаха, справа от устья р.Коксу	Датировка не установлена	-	-
1884.	592.	Саржематы I, курганная группа	Расположена на небольшой террасе, у подножия горы. Памятник как бы рассечен на две половины дорогой, ведущей в долину р.Тархата.	Пазырыкская культура (?)	Богданов Е.С.	Богданов Е.С. Отчет о разведке в Кош-Агачском районе Республики Алтай. – Новосибирск, 2001. Открытый лист № 152 от 12.05.2000 г.

			Географические координаты по GPS-приемнику: N - 49°33.991', E - 088°44.778'. Высота над уровнем моря 2332 м			
1885.	593.	Саржематы II, одиночный объект	Расположен на небольшой возвышенности, неподалеку от места слияния р. Саржематы и р. Карасу. Географические координаты по GPS-приемнику: N - 49°34.167', E - 088°44.827'. Высота над уровнем моря 2330 м	Датировка не установлена	Богданов Е.С.	Богданов Е.С. Отчет о разведке в Кош-Агачском районе Республики Алтай. – Новосибирск, 2001. Открытый лист № 152 от 12.05.2000 г.
1886.	594.	Саржематы III, курганная группа	Расположена на небольшой высокой террасе. Географические координаты по GPS-приемнику: N - 49°35.872', E - 088°44.558'. Высота над уровнем моря 2325 м	Датировка не установлена	Богданов Е.С.	Богданов Е.С. Отчет о разведке в Кош-Агачском районе Республики Алтай. – Новосибирск, 2001. Открытый лист № 152 от 12.05.2000 г.
1887.	595.	Сас, петроглифы	Расположены в верховьях р. Кокоря, справа от дороги, ведущей из долины Узунтал в Кош-Агач, на пологом всхолмлении, замыкающем долину Сас	Датировка не установлена	-	-
1888.	596.	Себистей, фортификационные сооружения	Расположены на северном и южном склонах горы Тытту	Датировка не установлена	-	-
1889.	597.	Себистей I, могильник	Расположен в долине р. Себистей	Разновременный	Алтайско-бельгийская экспедиция в 1996г. (Эбель А.В., Дворников Э.П., Ж. Буржуа и др.)	Каммаарт Л., Хюле В.В, Буржуа И., Миккельсен Я.Х. Два сезона комплексных бельгийско-российских исследований в долине Себистей (Кош-Агач. Горный Алтай) // Сибирь в панораме тысячелетий. 1998. – Т.1. – С. 235-239).
1890.	598.	Себистей II, могильник	Расположен в долине р. Себистей	Скифское время	Алтайско-бельгийская экспедиция в 1997г. (Эбель А.В., Дворников Э.П., Ж. Буржуа и др.)	Каммаарт Л., Хюле В.В, Буржуа И., Миккельсен Я.Х. Два сезона комплексных бельгийско-российских исследований в долине Себистей (Кош-Агач. Горный Алтай) // Сибирь в панораме тысячелетий. 1998. – Т.1. – С. 235-239).
1891.	599.	Себистей III, погребально-поминальный комплекс	Расположен в долине р. Себистей, южнее памятника Себистей II	Скифское время	Алтайско-бельгийская экспедиция в 1996г. (Эбель А.В., Дворников Э.П., Ж. Буржуа и др.)	Каммаарт Л., Хюле В.В, Буржуа И., Миккельсен Я.Х. Два сезона комплексных бельгийско-российских исследований в долине Себистей (Кош-Агач. Горный Алтай) // Сибирь в панораме тысячелетий. 1998. – Т.1. – С. 235-239).
1892.	600.	Себистей IV, погребально-поминальный комплекс	Расположен в долине р. Себистей, в 100 м от памятника Себистей III	Разновременный	Алтайско-бельгийская экспедиция в 1996г. (Эбель А.В., Дворников Э.П., Ж. Буржуа и др.)	Каммаарт Л., Хюле В.В, Буржуа И., Миккельсен Я.Х. Два сезона комплексных бельгийско-российских исследований в долине Себистей (Кош-Агач. Горный Алтай) // Сибирь в панораме тысячелетий. 1998. – Т.1. – С. 235-239).

1893.	601.	Себистей V, погребально-поминальный комплекс	Расположен в долине р. Себистей, в 100 м от памятника Себистей IV	Разновременный	Алтайско-бельгийская экспедиция в 1996г. (Эбель А.В., Дворников Э.П., Ж. Буржуа и др.)	Каммаарт Л., Хюле В.В, Буржуа И., Миккельсен Я.Х. Два сезона комплексных бельгийско-российских исследований в долине Себистея (Кош-Агач. Горный Алтай) // Сибирь в панораме тысячелетий. 1998. – Т.1. – С. 235-239).
1894.	602.	Себистей VI, погребально-поминальный комплекс	Расположен в долине р. Себистей, в 300 м от памятника Себистей V	Разновременный	Алтайско-бельгийская экспедиция в 1996г. (Эбель А.В., Дворников Э.П., Ж. Буржуа и др.)	Каммаарт Л., Хюле В.В, Буржуа И., Миккельсен Я.Х. Два сезона комплексных бельгийско-российских исследований в долине Себистея (Кош-Агач. Горный Алтай) // Сибирь в панораме тысячелетий. 1998. – Т.1. – С. 235-239).
1895.	603.	Себистей VII, погребально-поминальный комплекс	Расположен в долине р. Себистей	Разновременный	Алтайско-бельгийская экспедиция в 1996г. (Эбель А.В., Дворников Э.П., Ж. Буржуа и др.)	Каммаарт Л., Хюле В.В, Буржуа И., Миккельсен Я.Х. Два сезона комплексных бельгийско-российских исследований в долине Себистея (Кош-Агач. Горный Алтай) // Сибирь в панораме тысячелетий. 1998. – Т.1. – С. 235-239).
1896.	604.	Себистей VIII, погребально-поминальный комплекс	Расположен в долине р. Себистей, в 600 м от памятника Себистей VII	Разновременный	Алтайско-бельгийская экспедиция в 1996г. (Эбель А.В., Дворников Э.П., Ж. Буржуа и др.)	Каммаарт Л., Хюле В.В, Буржуа И., Миккельсен Я.Х. Два сезона комплексных бельгийско-российских исследований в долине Себистея (Кош-Агач. Горный Алтай) // Сибирь в панораме тысячелетий. 1998. – Т.1. – С. 235-239).
1897.	605.	Себистей IX, погребально-поминальный комплекс	Расположен в долине р. Себистей, напротив памятника Себистей VIII, на левом берегу р. Себистей	Разновременный	Алтайско-бельгийская экспедиция в 1967г. (Эбель А.В., Дворников Э.П., Ж. Буржуа и др.)	Каммаарт Л., Хюле В.В, Буржуа И., Миккельсен Я.Х. Два сезона комплексных бельгийско-российских исследований в долине Себистея (Кош-Агач. Горный Алтай) // Сибирь в панораме тысячелетий. 1998. – Т.1. – С. 235-239).
1898.	606.	Себистей X, погребально-поминальный комплекс	Расположен в долине р. Себистей, в 300 м к В от памятника Себистей IX	Разновременный	Алтайско-бельгийская экспедиция в 1996г. (Эбель А.В., Дворников Э.П., Ж. Буржуа и др.)	Каммаарт Л., Хюле В.В, Буржуа И., Миккельсен Я.Х. Два сезона комплексных бельгийско-российских исследований в долине Себистея (Кош-Агач. Горный Алтай) // Сибирь в панораме тысячелетий. 1998. – Т.1. – С. 235-239).
1899.	607.	Себистей XI, погребально-поминальный комплекс	Расположен в долине р. Себистей, в 300 м к СВ от памятника Себистей X	Разновременный	Алтайско-бельгийская экспедиция в 1997г. (Эбель А.В., Дворников Э.П., Ж. Буржуа и др.)	Каммаарт Л., Хюле В.В, Буржуа И., Миккельсен Я.Х. Два сезона комплексных бельгийско-российских исследований в долине Себистея (Кош-Агач. Горный Алтай) // Сибирь в панораме тысячелетий. 1998. – Т.1. – С. 235-239).
1900.	608.	Себистей XII,	Расположен в долине р. Себистей, в 700 м к СЗ	Разновременный	Алтайско-	Каммаарт Л., Хюле В.В, Буржуа И., Миккельсен

		погребально-поминальный комплекс	от памятника Себистей XI	й	бельгийская экспедиция в 1997г. (Эбель А.В., Дворников Э.П., Ж. Буржуа и др.)	Я.Х. Два сезона комплексных бельгийско-российских исследований в долине Себистея (Кош-Агач. Горный Алтай) // Сибирь в панораме тысячелетий. 1998. – Т.1. – С. 235-239).
1901.	609.	Себистей XIII, погребально-поминальный комплекс	Расположен в долине р. Себистей, в 400 м к СВ от памятника Себистей XII	Разновременный	Алтайско-бельгийская экспедиция в 1997г. (Эбель А.В., Дворников Э.П., Ж. Буржуа и др.)	Каммаарт Л., Хюле В.В, Буржуа И., Миккельсен Я.Х. Два сезона комплексных бельгийско-российских исследований в долине Себистея (Кош-Агач. Горный Алтай) // Сибирь в панораме тысячелетий. 1998. – Т.1. – С. 235-239).
1902.	610.	Себистей XIV, некрополь	Расположен в долине р. Себистей, в 1,5 км к ЮВ от памятника Себистей III, на левом берегу р.Себистей	Разновременный	Алтайско-бельгийская экспедиция в 1997г. (Эбель А.В., Дворников Э.П., Ж. Буржуа и др.)	Каммаарт Л., Хюле В.В, Буржуа И., Миккельсен Я.Х. Два сезона комплексных бельгийско-российских исследований в долине Себистея (Кош-Агач. Горный Алтай) // Сибирь в панораме тысячелетий. 1998. – Т.1. – С. 235-239).
1903.	611.	Себистей-18, могильник	Расположен на выходе реки Себистей в Чуйскую котловину, в 21,5 км к С от с. Мухор-Тархата, в 1,5 км к СВ от р. Себистей по ее правобережью, в 2,3 км по прямой к 3 от р. Кок-Озёк. Географические координаты по GPS-приемнику: N – 49°48.434', E – 88°26.008'. Высота над уровнем моря 2045 (по балтийской системе высот)	Разновременный	Исследовал Соёнов В.И. в 2009 г.	Соёнов В.И. Об археологических работах в Кош-Агачском и Чемальском районах Республики Алтай в 2009 году. – Горно-Алтайск, 2010. Открытый лист № 300 от 15.05.2009 г.
1904.	612.	Сёёк-Тыт, петроглифы	Расположены на берегу р. Чаганка выше с. Старый Бельтир	Разновременные	-	-
1905.	613.	Согонолу, оградки	Расположены в урочище Согонолу на правом берегу р. Бутузун, в 12 км от с. Кокоря	Древнетюркское время	Кубарев В.Д.	Кубарев В.Д. Древнетюркские изваяния Алтая. – Новосибирск, 1984. – С. 167.
1906.	614.	Табожек, петроглифы	Расположены у выхода из гор реки Табожек (северная часть Чуйской степи) на отдельных камнях и валунах	Датировка не установлена	-	-
1907.	615.	Таван-Богдо-Ула-1, могильник	Расположен на правом берегу ручья Аргамджи, стекающего с гряды Таван-Богдо-Ула. Один его рукав впадает в р. Калгуты, другой в оз. Гусиное. Географические координаты по GPS-приемнику: N - 49°16.495', E - 087°49.784	Раннескифское время (?)	Молодин В.И.	Молодин В.И. Археологические разведки на плато Укок (Южный Алтай) в 1990-1996 гг. – Новосибирск, 2000.
1908.	616.	Таван-Богдо-Ула-2, одиночный курган	Расположен в 40 м к В от правого берега р. Аргамджи, на надпойменной террасе, у подножия горы Таван-Богдо-Ула, в 80 м к ЮЗ от памятника Таван-Богдо-Ула-1	Датировка не установлена	Молодин В.И.	Молодин В.И. Археологические разведки на плато Укок (Южный Алтай) в 1990-1996 гг. – Новосибирск, 2000.
1909.	617.	Таван-Богдо-Ула-3, одиночный курган	Расположен на правом берегу р. Аргамджи, у подножия горы Таван-Богдо-Ула, в 10 м от края	Датировка не установлена	Молодин В.И.	Молодин В.И. Археологические разведки на плато Укок (Южный Алтай) в 1990-1996 гг. –

			обрывистого берега, в 150 м к Ю от памятника Таван-Богдо-Ула-2. Географические координаты по GPS-приемнику: N - 49°16.242', E - 087°49.656			Новосибирск, 2000.
1910.	618.	Таван-Богдо-Ула-4, одиночный курган	Расположен в 15 м к Ю от ограждения и дороги, идущей вдоль него, в 6 км к ЮЗ от заставы «Аргамджи», в 8 км к С от подножия массива горы Таван-Богдо-Ула и приблизительно в 250 м к ЮВ от памятника Таван-Богдо-Ула-1	Ранний железный век	Молодин В.И.	Молодин В.И. Археологические разведки на плато Укок (Южный Алтай) в 1990-1996 гг. – Новосибирск, 2000.
1911.	619.	Таван-Богдо-Ула-5, курган и культово-поминальный комплекс	Располагается на высоком мысовидном участке предгорья Таван-Богдо-Ула, по правому берегу правого рукава р. Аргамджи, приблизительно в 260 м к ЮВ от памятника Таван-Богдо-Ула-3. Географические координаты по GPS-приемнику: N - 49°16.225', E - 087°49.914. Высота над уровнем моря 2372 м.	Датировка не установлена	Богданов Е.С. 2001 г.	Богданов Е.С. Отчет о разведке в Кош-Агачском районе в 2001 году (плоскогорье Укок). – Новосибирск, 2002. Открытый лист № 114 от 11.05.2001 г.
1912.	620.	Таван-Богдо-Ула-6, одиночный курган	Располагается в 80 м к ЮЗ от объекта № 1 памятника Таван-Богдо-Ула-5 на склоне горы	Датировка не установлена	Богданов Е.С. 2001 г.	Богданов Е.С. Отчет о разведке в Кош-Агачском районе в 2001 году (плоскогорье Укок). – Новосибирск, 2002. Открытый лист № 114 от 11.05.2001 г.
1913.	621.	Тадила, могильник	Расположен в 1,5 км СВ урочища Тадила	Датировка не установлена	Исследовал Кубарев В.Д.	Кубарев В.Д. Древнетюркские изваяния Алтая. – Новосибирск, 1984. – 230 с.
1914.	622.	Тадила, могильник	Расположен в урочище Тадила. Географические координаты по GPS-приемнику: N - 50°15.216', E - 087°50.813'	Датировка не установлена	Исследовал Кубарев В.Д.	Кубарев В.Д. Древнетюркские изваяния Алтая. – Новосибирск, 1984. – 230 с.
1915.	623.	Талдуаир, разновременный археологический комплекс	Расположен на правом берегу р.Талдуаир в 2 км от устья	Разновременный	-	-
1916.	624.	Талдуаир I, петроглифы	Южные отроги хребта Сайлюгем, в 1 км к западу от полого перевала, разделяющего Чуйскую и Сайлюгемскую степь	Датировка не установлена	-	-
1917.	625.	Талдуаир II, петроглифы	Расположены на правом берегу одноименной реки, впадающей справа в р. Барбургазы, в 2 км от ее устья	Датировка не установлена	-	-
1918.	626.	Талдуайры, древнетюркская руническая надпись	Надпись на стеле расположена в 1,5-2 км выше устья р. Талду-Айры – правого притока р. Барбургазы	Древнетюркское время	Чевалков Л.М., Смирнов А.С. 1978 г. Исследовали Васильев Д.Д., Кызласов И.Л.	Кочев В.А. Свод древнетюркских рунических памятников Горного Алтая – Горно-Алтайск: АКИН, 2006. – 52 с. Кызласов И.Л. Памятники рунической письменности Горного Алтая. Часть 1. Памятники енисейского письма. – Горно-Алтайск, 2002. – С. 32-45.
1919.	627.	Талдуайрынская	Расположена в 1,5-2 км выше устья р. Талду-	Датировка не	-	-

		(Талдуайрская) стела с рунической надписью	Айры, правого притока р. Бар-Бургазы	установлена		
1920.	628.	Талдура, петроглифы	В истоках р. Чаган-Узун, на левом берегу р. Талдура, в урочище Кыз-Буунган	Датировка не установлена	-	-
1921.	629.	Талдура I, могильник	Расположен на правом берегу р.Талдура в 5 км к 3 от с. Бельтир	Датировка не установлена	Могильников В.А., Елин В.Н.	Могильников В.А., Елин В.Н. Курганы Талдура // Археологические исследования в Горном Алтае в 1980-1982 годах. – Горно-Алтайск, 1983. – С. 127-153.
1922.	630.	Талдура II, могильник	Расположен на правом берегу р.Талдура в 5 км к 3 от с. Бельтир	Датировка не установлена	Могильников В.А., Елин В.Н.	Могильников В.А., Елин В.Н. Курганы Талдура // Археологические исследования в Горном Алтае в 1980-1982 годах. – Горно-Алтайск, 1983. – С. 127-153.
1923.	631.	Тархата, петроглифы	Расположены на небольшом скальном выходе, находящемся достаточно высоко в горах и в значительном удалении от правого берега р. Тархаты. Географические координаты по GPS-приемнику: N - 49°44.82', E - 88°25.92'	Датировка не установлена	-	-
1924.	632.	Тархата-I, могильник (Кокузек- I)	Расположен в 1,2-1,5 км к Ю от с.Тархата	Датировка не установлена	Абдулганеев М.Т. 1979 г.	Абдулганеев М.Т. Отчет о работе разведочного отряда Алтайского госуниверситета в Улаганском и Кош-Агачском районах Горно-алтайской автономной области в 1979 г. – Архив лаборатории АГУ, №18
1925.	633.	Тархата-2, могильник (Кокузек-2)	Расположен в 1,6 км к Ю от с.Тархата	Датировка не установлена	-	-
1926.	634.	Тархата-3, могильник (Кокузек-3)	Расположен в 1,8-2 км к ЮЗ от с.Тархата	Датировка не установлена	Абдулганеев М.Т. 1979 г.	Абдулганеев М.Т. Отчет о работе разведочного отряда Алтайского госуниверситета в Улаганском и Кош-Агачском районах Горно-алтайской автономной области в 1979 г. – Архив лаборатории АГУ, №18
1927.	635.	Тархата-2, курганный могильник	Расположен в 1,8 км к ЮВ от с.Тархата	Датировка не установлена	Абдулганеев М.Т. 1979 г.	Абдулганеев М.Т. Отчет о работе разведочного отряда Алтайского госуниверситета в Улаганском и Кош-Агачском районах Горно-алтайской автономной области в 1979 г. – Архив лаборатории АГУ, №18
1928.	636.	Ташанта, петроглифы	Расположены в мегалитах у автомобильной дороги «Чуйский тракт» между селами Кош-Агач и Ташанта. Географические координаты по GPS-приемнику: N - 50°44.746', E - 036°08.733'	Датировка не установлена	-	-
1929.	637.	Ташанта, разновременный комплекс	Расположен на западной окраине с. Ташанта	Разновременный	-	-
1930.	638.	Ташанта I,	Расположен в 150 м на юго-запад от с. Ташанта	VI-II вв. до н.э.	Исследовал	Кубарев В.Д. Курганы Уландрыка. – Новосибирск,

		могильник			Кубарев В.Д. 1980-90 гг. XX в.	1987.
1931.	639.	Ташанта II, могильник	Расположен в 0,2 км на юго-восток от с. Ташанта	Ранний железный век и древнетюркское время	Исследовал Кубарев В.Д. 1980-90 гг. XX в.	Кубарев В.Д. Курганы Уландрыка. – Новосибирск, 1987.
1932.	640.	Тая, погребально-поминальный комплекс	Находится в труднодоступном урочище Тан на левом берегу р. Чаган-Узун	Разновременный	-	-
1933.	641.	Теке-Туру, петроглифы	Расположены в 1,5 км от урочища Кеме-Кечу вниз по правому берегу Аргута, в северо-восточной «тупиковой» долине, на стоянке Теке-Туру	Датировка не установлена	Исследовали Кубарев В.Д., Маточкин Е.П.	Кубарев В.Д., Маточкин Е.П. Петроглифы Алтая. – Новосибирск, 1992 – 62 с.
1934.	642.	Теке-Туру, древнетюркская руническая надпись	Расположена в местности Теке-Туру, на правом берегу р. Карагем, приток р. Аргут	Древнетюркское время	Маточкин Е.П. 1992 г.	Кочеев В.А. Свод древнетюркских рунических памятников Горного Алтая – Горно-Алтайск: АКИН, 2006. – 52 с. Кляшторский С.Г., Маточкин Е.П. Памятники древности из Теке-Туру // Гуманитарные науки в Сибири. – № 1. – 1994. – С.74-75.
1935.	643.	Текелю, оградки	Расположены на правом берегу р. Бугузун, на слиянии с р. Текелю	Датировка не установлена	Кубарев В.Д.	Кубарев В.Д. Древнетюркские изваяния Алтая. – Новосибирск, 1984. – С. 53.
1936.	644.	Теленгит-Сортогой, петроглифы	Расположены в 4-5 км к С от с. Теленгит-Сортогой, у подножия отрогов Курайского хребта	Датировка не установлена	-	-
1937.	645.	Теректу-Дьбул, петроглифы	Находятся в местности Ело в долине р. Аргут	Датировка не установлена	-	-
1938.	646.	Теренчик I, могильник	Расположен в 1,5 км к С от с. Курай	Предположительно V-III вв. до н.э.	Кочеев В.А. в 1983 г.	-
1939.	647.	Теренчик II, могильник	Расположен в 1,5 км к С от с. Курай	Предположительно V-III вв. до н.э.	Кочеев В.А. в 1983 г.	-
1940.	648.	Тете, могильник	Расположен в 2,5 км ЮВ с. Курай, урочище Тете	Датировка не установлена	Кубарев В.Д. Шульга П.И.	Кубарев В.Д., Шульга П.И. 2007.
1941.	649.	Тете IV, археологический комплекс	Расположен в долине р. Тете – левого притока р. Чуя, в среднем течении реки	Разновременный	Кубарев В.Д. Шульга П.И.	Кубарев В.Д., Шульга П.И. 2007.
1942.	650.	Тете, место железоплавильного производства	Расположено в верховьях р. Тете – левого притока р. Чуя	Датировка не установлена	-	-
1943.	651.	Тольго, могильник	Расположен в урочище Тольго, на краю второй террасы р. Кокса	Разновременный	-	-



1944.	652.	Торгон, петроглифы	Расположены на левом берегу р.Чуя, в 2-3 км на юг от с. Ортолык и напротив «Бугров Бигдон»	Датировка не установлена	-	-
1945.	653.	Тубрен, место железоплавильного производства	Расположено по обеим сторонам реки Тубрен – левого притока р.Чуя, в Курайской степи	Датировка не установлена	-	-
1946.	654.	Туйук-Суу, петроглифы	Расположены по долине р. Туйук-Суу (северная часть Чуйской степи) и до истоков реки	Датировка не установлена	-	-
1947.	655.	Туру-Алты, петроглифы	Расположены на южных склонах скалистой гряды (западные отроги хребта Сайлюгем), протянувшейся на 1,5-2 км вдоль правого берега р. Барбургазы	Датировка не установлена	Исследовал Кубарев В.Д. в 1974, 1978 гг.	Кубарев В.Д. Курганы Юстыда и Барбургазы //Археологические открытия 1978. – М., 1979.
1948.	656.	Туру-Алты, стелы	Находятся у подножия Барбургазинской гряды с петроглифами	Датировка не установлена	Исследовал Кубарев В.Д. в 1974, 1978 гг.	Кубарев В.Д. Курганы Юстыда и Барбургазы //Археологические открытия 1978. – М., 1979.
1949.	657.	Туру-Алты, кольцевые сооружения	Находятся на правом берегу р.Барбургазы, рядом с могильником Барбургазы I	Датировка не установлена	Исследовал Кубарев В.Д. в 1974, 1978 гг.	Кубарев В.Д. Курганы Юстыда и Барбургазы //Археологические открытия 1978. – М., 1979.
1950.	658.	Туру-Алты, оградки	Находятся в 1 км на запад от могильника Барбургазы I	Древнетюркское время	Исследовал Кубарев В.Д. в 1974, 1978 гг.	Кубарев В.Д. Курганы Юстыда и Барбургазы //Археологические открытия 1978. – М., 1979.
1951.	659.	Туру-Алты, могильник	Находятся восточнее могильника Барбургазы II	Датировка не установлена	Исследовал Кубарев В.Д. в 1974, 1978 гг.	Кубарев В.Д. Курганы Юстыда и Барбургазы //Археологические открытия 1978. – М., 1979.
1952.	660.	Туюк-Гобо, петроглифы	Располагаются в урочище Шибе по обеим сторонам сухого ручья на небольших сланцевых возвышенностях	Датировка не установлена	-	-
1953.	661.	Туярык, петроглифы	Расположены на правом берегу р. Чуя, в 0,5-0,6 км от устья одноименного ручья и в 30 км на СЗ от с. Кош-Агач	Датировка не установлена	-	-
1954.	662.	Тытту I, остатки каменного сооружения	Расположены на южном склоне г.Тытту, обращенном в долину р.Кок-Озек, в 1 км к СЗ от русла Кок-Озек под скалой. Географические координаты по GPS-приемнику: N – 49°76.392', E – 88°37.874'	Датировка не установлена	Исследовал Соёнов В.И. в 2002, 2009 гг.	Соёнов В.И. Отчет об археологических исследованиях в Усть-Канском, Усть-Коксинском, Шебалинском, Онгудайском, Кош-Агачском районах Республики Алтай. – Горно-Алтайск, 2002 г. Открытый лист № 13 от 01.03.2002 г.
1955.	663.	Тытту II, остатки каменного сооружения	Расположены под скалой на северном склоне г. Тытту, обращенном в долину р. Себистей, в 800 м к СЗ от объекта Тытту I. Географические координаты по GPS-приемнику: N – 49°76.803, E – 88°37.159	Датировка не установлена	Исследовал Соёнов В.И. в 2002, 2009 гг.	Соёнов В.И. Отчет об археологических исследованиях в Усть-Канском, Усть-Коксинском, Шебалинском, Онгудайском, Кош-Агачском районах Республики Алтай. – Горно-Алтайск, 2002 г. Открытый лист № 13 от 01.03.2002 г.
1956.	664.	Тытту III, остатки каменного	Расположены под скалой на северном склоне г. Тытту, обращенном в долину р. Себистей, в 500	Датировка не установлена	Исследовал Соёнов В.И.	Соёнов В.И. Отчет об археологических исследованиях в Усть-Канском, Усть-Коксинском,

		сооружения	м к СЗ от объекта Тытту II. Географические координаты по GPS-приемнику: N – 49°77.056', E – 88°36.331'		в 2002, 2009 гг.	Шебалинском, Онгудайском, Кош-Агачском районах Республики Алтай. – Горно-Алтайск, 2002 г. Открытый лист № 13 от 01.03.2002 г.
1957.	665.	Тытту IV, остатки каменного сооружения	Расположены на пологом склоне подножье г. Тытту, в 0,7 км к СВ от объекта Тытту II, в 31,6 км к СВ от с. Ко-Агач, в 2,2 км к ЮВ от р. Себистей. Географические координаты по GPS-приемнику: N – 49°46.233', E – 88°22.834'. Высота над уровнем моря 2266 м (по балтийской системе высот)	Датировка не установлена	Исследовал Соёнов В.И. в 2009 г.	Соёнов В.И. Об археологических работах в Кош-Агачском и Чемальском районах Республики Алтай в 2009 году. – Горно-Алтайск, 2010. Открытый лист № 300 от 15.05.2009 г.
1958.	666.	Тыттугем, петроглифы	Пасположены в северо-восточной части Курайской степи, на правом берегу р. Чуи, в 1,5-2 км на восток от одноименного ручья, слева от Чуйского тракта, по дороге из с. Курай в с. Чаган-Узун	Датировка не установлена	-	-
1959.	667.	Тыттугем, могильник	Расположен на правом берегу р. Тыттугем в пределах 843 км Чуйского тракта и в 40 м к ЮЗ от полотна дороги. Географические координаты по GPS-приемнику: N – 50°10'52,2"; E – 088°07'36,7". Высота над уровнем моря – 1608м	Датировка не установлена	Исследовал Суразаков А.С. в 2003 г.	-
1960.	668.	Тюргун, петроглифический комплекс	Расположен в 0,2-0,3 км на север от тюргунских изваяний у подножия скал	Датировка не установлена	Исследовал Кубарев В.Д.	Кубарев В.Д. Археологические памятники Кош-Агачского района (Горный Алтай) // Археологический поиск (Северная Азия). – Новосибирск: Наука, 1980. – С. 69-92.
1961.	669.	Узунгур, петроглифы	Расположены на небольшом участке скалы в 1,5-2 км выше впадения в р. Джазатор ручья Узунгур	Датировка не установлена	Черемисин Д.В. 1997 г.	Черемисин Д.В. Отчет о работе Кош-Агачского археолого-этнографического отряда в 1997 году. – Новосибирск, 1998. Открытый лист № 335 от 13.06.1997 г.
1962.	670.	Узунтал-I, могильник	Расположен восточнее с. Кокоря в долине р. Узунтал	V-IV вв. до н.э.	Савинов Д.Г.	-
1963.	671.	Узунтал-III, могильник	Расположен восточнее с. Кокоря в долине р. Узунтал	V-IV вв. до н.э.	Савинов Д.Г.	-
1964.	672.	Узунтал-V, могильник	Расположен восточнее с. Кокоря в долине р. Узунтал	V-IV вв. до н.э.	Савинов Д.Г.	-
1965.	673.	Узунтал-VI, могильник	Расположен восточнее с. Кокоря в долине р. Узунтал	V-IV вв. до н.э.	Савинов Д.Г.	-
1966.	674.	Укок-1, ритуальная выкладка	Расположена около дороги, идущей от моста через р. Ак-Алаха к пос. Бертек, в 1,5 км от последнего	Датировка не установлена	Молодин В.И.	Молодин В.И. Археологические разведки на плато Укок (Южный Алтай) в 1990-1996 гг. – Новосибирск, 2000.
1967.	675.	Укок-2, могильник	Расположен в 3 км к С от пос. Бертек, между дорогой (в 20 м от нее) и небольшим безымянным озером. Географические	Раннескифское время (?)	Молодин В.И.	Молодин В.И. Археологические разведки на плато Укок (Южный Алтай) в 1990-1996 гг. – Новосибирск, 2000.

			координаты по GPS-приемнику: N - 49°20.404', E - 087°37.350'			
1968.	676.	Укок-3, могильник	Расположен в 85 м к Ю от памятника Укок-2 на плоском плато, в 10 м от дороги, ведущей к мосту через р. Ак-Алаха. Географические координаты по GPS-приемнику: N - 49°20.374', E - 087°37.374'. Высота над уровнем моря 2162 м	Датировка не установлена	Молодин В.И.	Молодин В.И. Археологические разведки на плато Укок (Южный Алтай) в 1990-1996 гг. – Новосибирск, 2000.
1969.	677.	Укок-4, группа каменных насыпей	Расположена примерно в 60 м к В от памятника Укок-3, в 35 м к В от дороги, идущей от моста через р. Ак-Алаха к пос. Бертек	Датировка не установлена	Молодин В.И.	Молодин В.И. Археологические разведки на плато Укок (Южный Алтай) в 1990-1996 гг. – Новосибирск, 2000.
1970.	678.	Укок-5, ритуальное сооружение	Расположено в 2,5 км к С от пос. Бертек, между памятниками Укок-1 и Укок-3	Датировка не установлена	Молодин В.И.	Молодин В.И. Археологические разведки на плато Укок (Южный Алтай) в 1990-1996 гг. – Новосибирск, 2000.
1971.	679.	Укок-6/7, могильник	Расположен на западном берегу первого от пос. Бертек озера, в 200 м от него, на краю первой надпойменной террасы, по обе стороны от дороги, идущей из пос. Бертек к стоянке чабана	Скифское время	Молодин В.И.	Молодин В.И. Археологические разведки на плато Укок (Южный Алтай) в 1990-1996 гг. – Новосибирск, 2000.
1972.	680.	Укок-8, одиночный курган	Расположен в 100 м Ю от кургана № 6 памятника Укок-6/7, в 40 м от края надпойменной террасы первого от пос. Бертек озера	Ранний железный век	Молодин В.И.	Молодин В.И. Археологические разведки на плато Укок (Южный Алтай) в 1990-1996 гг. – Новосибирск, 2000.
1973.	681.	Укок-9, могильник	Расположен на восточном берегу второго от пос. Бертек озера, в 200 м к З от дороги, идущей от моста через р. Ак-Алаха в пос. Бертек, в 500 м на запад от памятника Укок-1. Географические координаты по GPS-приемнику: N - 49°19.420', E - 087°36.900'	Датировка не установлена	Молодин В.И.	Молодин В.И. Археологические разведки на плато Укок (Южный Алтай) в 1990-1996 гг. – Новосибирск, 2000.
1974.	682.	Укок-10, ритуальный комплекс	Расположен на западном берегу второго озера, у подножия его надпойменной террасы, в 3 м от дороги, у подножия горной гряды к СЗ от озера	Датировка не установлена	Молодин В.И.	Молодин В.И. Археологические разведки на плато Укок (Южный Алтай) в 1990-1996 гг. – Новосибирск, 2000.
1975.	683.	Укок-11, могильник	Расположен на краю первой надпойменной террасы западного берега второго озера	Средневековье	Молодин В.И.	Молодин В.И. Археологические разведки на плато Укок (Южный Алтай) в 1990-1996 гг. – Новосибирск, 2000.
1976.	684.	Укок-12, ритуально-поминальный комплекс	Расположен на краю первой надпойменной террасы западного горного обрамления плоскогорья Укок, в 200 м к СЗ от берега третьего озера, в 100 м к С от могильника Укок-13. Географические координаты по GPS-приемнику: N - 49°20.404', E - 087°37.123'	Датировка не установлена	Молодин В.И.	Молодин В.И. Археологические разведки на плато Укок (Южный Алтай) в 1990-1996 гг. – Новосибирск, 2000.
1977.	685.	Укок-13, могильник	Расположен в 100 м к Ю от памятника Укок-12 у края горного обрамления плоскогорья, в 65 м к З от берега от одного из пересыхающих озер	Ранний железный век	Молодин В.И.	Молодин В.И. Археологические разведки на плато Укок (Южный Алтай) в 1990-1996 гг. – Новосибирск, 2000.

1978.	686.	Укок-14, ритуальное сооружение	Расположено в 250 м к З от памятника Укок-13, в 40 м от подножия террасы обрамления плоскогорья, напротив родника	Датировка не установлена	Молодин В.И.	Молодин В.И. Археологические разведки на плато Укок (Южный Алтай) в 1990-1996 гг. – Новосибирск, 2000.
1979.	687.	Укок-15, каменная ограда	Расположена на склоне террасовидного обрамления плоскогорья, у его самой подошвы, в 200 м от памятника Укок-14.	Датировка не установлена	Молодин В.И.	Молодин В.И. Археологические разведки на плато Укок (Южный Алтай) в 1990-1996 гг. – Новосибирск, 2000.
1980.	688.	Укок-16, могильник	Расположен в долине р. Ак-Алаха по ее левому берегу, в 2,5 км к СЗ от пос. Бертек. Географические координаты по GPS-приемнику: N - 49°20.058', E - 087°36.716'. Высота над уровнем моря 2203 м	Датировка не установлена	Молодин В.И.	Молодин В.И. Археологические разведки на плато Укок (Южный Алтай) в 1990-1996 гг. – Новосибирск, 2000.
1981.	689.	Укок-17, каменные выкладки	Расположены в 100 м к Ю от памятника Укок-16	Датировка не установлена	Молодин В.И.	Молодин В.И. Археологические разведки на плато Укок (Южный Алтай) в 1990-1996 гг. – Новосибирск, 2000.
1982.	690.	Укок-18, могильник	Расположен в долине р. Ак-Алаха по ее левому берегу, в 2,5 км к СЗ от пос. Бертек	Скифское время (?)	Молодин В.И.	Молодин В.И. Археологические разведки на плато Укок (Южный Алтай) в 1990-1996 гг. – Новосибирск, 2000.
1983.	691.	Укок-19, ритуальная выкладка	Расположена примерно в 80 м к ЮЗ от памятника Укок-15, в 30 м к Ю от подошвы террасовидного обрамления плоскогорья	Датировка не установлена	Молодин В.И.	Молодин В.И. Археологические разведки на плато Укок (Южный Алтай) в 1990-1996 гг. – Новосибирск, 2000.
1984.	692.	Укок-20, каменная выкладка	Расположена в 30 м к Ю от подошвы террасовидного обрамления плоскогорья, в 300 м к С от расположенного неподалеку озера, на первой надпойменной террасе	Позднее средневековье	Молодин В.И.	Молодин В.И. Археологические разведки на плато Укок (Южный Алтай) в 1990-1996 гг. – Новосибирск, 2000.
1985.	693.	Укок-21, ритуальная выкладка	Расположена в 120 м к З от памятника Укок-20, вплотную примыкая к подошве горного обрамления плато. Географические координаты по GPS-приемнику: N - 49°19.804', E - 087°36.067'. Высота над уровнем моря 2167 м	Датировка не установлена	Молодин В.И.	Молодин В.И. Археологические разведки на плато Укок (Южный Алтай) в 1990-1996 гг. – Новосибирск, 2000.
1986.	694.	Укок-22, могильник	Расположен в 200 м к Ю от горного обрамления плато, на краю надпойменной террасы, в 22 м к В от памятника Укок-21	Датировка не установлена	Молодин В.И.	Молодин В.И. Археологические разведки на плато Укок (Южный Алтай) в 1990-1996 гг. – Новосибирск, 2000.
1987.	695.	Укок-23, одиночный курган	Расположен примерно в 100 м к Ю от ритуальной выкладки Укок-21 и примерно в 60 м к Ю от подошвы террасовидного горного обрамления	Ранний железный век	Молодин В.И.	Молодин В.И. Археологические разведки на плато Укок (Южный Алтай) в 1990-1996 гг. – Новосибирск, 2000.
1988.	696.	Укок-24, группа каменных насыпей	Расположена в 200 м к Ю от памятника Укок-23 около южного из четырех безымянных озер у подножия плоскогорья	Датировка не установлена	Молодин В.И.	Молодин В.И. Археологические разведки на плато Укок (Южный Алтай) в 1990-1996 гг. – Новосибирск, 2000.
1989.	697.	Укок-25, могильник	Расположен примерно в 80 м к ЮЗ от памятника Укок-24.	Эпоха бронзы (?)	Молодин В.И.	Молодин В.И. Археологические разведки на плато Укок (Южный Алтай) в 1990-1996 гг. – Новосибирск, 2000.
1990.	698.	Укок-26, могильник	Расположен примерно в 300 м к ЮЗ от	Датировка не	Молодин В.И.	Молодин В.И. Археологические разведки на плато

			памятника Укок-25, в 40 м от подошвы горного обрамления плоскогорья	установлена		Укок (Южный Алтай) в 1990-1996 гг. – Новосибирск, 2000.
1991.	699.	Укок-27, ритуальная выкладка	Расположена примерно в 100 м к З от памятника Укок-26, в месте, где подошва горной гряды делает крутой поворот к ЮВ, у самого подножья этого горного обрамления. Географические координаты по GPS-приемнику: N - 49°19.236', E - 087°35.347'. Высота над уровнем моря 2176м	Датировка не установлена	Молодин В.И.	Молодин В.И. Археологические разведки на плато Укок (Южный Алтай) в 1990-1996 гг. – Новосибирск, 2000.
1992.	700.	Укок-28, могильник	Расположен в 45 м к Ю от памятника Укок-27 у подошвы горного обрамления плоскогорья	Ранний железный век	Молодин В.И.	Молодин В.И. Археологические разведки на плато Укок (Южный Алтай) в 1990-1996 гг. – Новосибирск, 2000.
1993.	701.	Укок-29, каменная выкладка	Расположена на южном склоне подошвы горного обрамления долины р. Ак-Алаха, в 200 м к СЗ от памятника Укок-28	Датировка не установлена	Молодин В.И.	Молодин В.И. Археологические разведки на плато Укок (Южный Алтай) в 1990-1996 гг. – Новосибирск, 2000.
1994.	702.	Укок-30, одиночный курган	Расположен на террасе левого берега р. Ак-Алаха вдоль подножия плоскогорья Укок	Датировка не установлена	Молодин В.И.	Молодин В.И. Археологические разведки на плато Укок (Южный Алтай) в 1990-1996 гг. – Новосибирск, 2000.
1995.	703.	Укок-31, каменная выкладка	Расположена на террасе левого берега р. Ак-Алаха вдоль подножия плоскогорья Укок	Датировка не установлена	Молодин В.И.	Молодин В.И. Археологические разведки на плато Укок (Южный Алтай) в 1990-1996 гг. – Новосибирск, 2000.
1996.	704.	Укок-32, группа каменных насыпей	Расположена на террасе левого берега р. Ак-Алаха вдоль подножия плоскогорья Укок	Датировка не установлена	Молодин В.И.	Молодин В.И. Археологические разведки на плато Укок (Южный Алтай) в 1990-1996 гг. – Новосибирск, 2000.
1997.	705.	Укок-33, ритуальная выкладка	Расположена в 40 м к Ю от дороги, идущей от пос. Бертек к зимней стоянке	Датировка не установлена	Молодин В.И.	Молодин В.И. Археологические разведки на плато Укок (Южный Алтай) в 1990-1996 гг. – Новосибирск, 2000.
1998.	706.	Укок-34, одиночный курган	Расположен в 100 м к СЗ от памятника Укок-33 у подошвы горного обрамления долины, в 50 м к С от дороги, идущей от пос. Бертек к зимней стоянке	Раннескифское время (?)	Молодин В.И.	Молодин В.И. Археологические разведки на плато Укок (Южный Алтай) в 1990-1996 гг. – Новосибирск, 2000.
1999.	707.	Укок-35, каменная выкладка	Расположена в 300 м к З от памятника Укок-32, в 12 м к Ю от дороги, идущей от пос. Бертек к зимней стоянке	Позднее средневековье	Молодин В.И.	Молодин В.И. Археологические разведки на плато Укок (Южный Алтай) в 1990-1996 гг. – Новосибирск, 2000.
2000.	708.	Укок-36/37, могильник	Один из курганов (№ 4) располагается в 60 м к ЮВ от памятника Ак-Алаха-2	Ранний железный век	Молодин В.И.	Молодин В.И. Археологические разведки на плато Укок (Южный Алтай) в 1990-1996 гг. – Новосибирск, 2000.
2001.	709.	Укок-38, каменная оградка	Расположена в 50 м к ВСВ от памятника Ак-Алаха-2	Тюркское время	Молодин В.И.	Молодин В.И. Археологические разведки на плато Укок (Южный Алтай) в 1990-1996 гг. – Новосибирск, 2000.
2002.	710.	Укок-39, одиночный курган	Расположен в 9 м к С от оградки Укок-38	Ранний железный век	Молодин В.И.	Молодин В.И. Археологические разведки на плато Укок (Южный Алтай) в 1990-1996 гг. – Новосибирск, 2000.

2003.	711.	Укок-40, ритуальная выкладка	Расположена в 45 м к ССВ от памятника Укок-39, в 5 м от подошвы горного обрамления долины	Датировка не установлена	Молодин В.И.	Молодин В.И. Археологические разведки на плато Укок (Южный Алтай) в 1990-1996 гг. – Новосибирск, 2000.
2004.	712.	Укок-41, каменные насыпи	Расположены на южном склоне подошвы горного обрамления долины р. Ак-Алаха, в 100 м к 3 от памятника Ак-Алаха-2	Датировка не установлена	Молодин В.И.	Молодин В.И. Археологические разведки на плато Укок (Южный Алтай) в 1990-1996 гг. – Новосибирск, 2000.
2005.	713.	Укок-42/43/44, могильник	Расположен в 20 м к ЮЗ от памятника Укок-41 и в 120 м к 3 от памятника Ак-Алаха-2. Географические координаты по GPS-приемнику: N - 49°18.910', E - 087°34.749'	Ранний железный век	Полосьмак Н.В.	Полосьмак Н.В. Отчет о раскопках в Кош-Агачском районе Республики Алтай в 2002 году (плоскогорье Укок). – Новосибирск, 2003. Открытый лист № 127 от 26.04.2002г.
2006.	714.	Укок-45, каменная выкладка	Расположена в 60 м к 3 от памятника Укок-41, на южном склоне подошвы горного обрамления долины р. Ак-Алаха	Датировка не установлена	Молодин В.И.	Молодин В.И. Археологические разведки на плато Укок (Южный Алтай) в 1990-1996 гг. – Новосибирск, 2000.
2007.	715.	Укок-46, группа каменных насыпей	Расположена на высоком останце горного обрамления, отделенном от основной гряды и возвышающемся над долиной на 12-15 м	Раннескифское время (?)	Молодин В.И.	Молодин В.И. Археологические разведки на плато Укок (Южный Алтай) в 1990-1996 гг. – Новосибирск, 2000.
2008.	716.	Укок-47, поминальная ограда	Расположен в 3 м к 3 от сооружения № 5 памятника Укок-46	Тюркское время	Молодин В.И.	Молодин В.И. Археологические разведки на плато Укок (Южный Алтай) в 1990-1996 гг. – Новосибирск, 2000.
2009.	717.	Укок-48/49, ритуально-поминальный комплекс	Расположен в 30 м к ЮЮВ от памятника Укок-45 и к В от курганов памятника Укок-42/43/44	Датировка не установлена	Молодин В.И.	Молодин В.И. Археологические разведки на плато Укок (Южный Алтай) в 1990-1996 гг. – Новосибирск, 2000.
2010.	718.	Укок-50, одиночный курган	Расположен в 140 м к ЮЗ от памятника Укок-46	Раннескифское время (?)	Молодин В.И.	Молодин В.И. Археологические разведки на плато Укок (Южный Алтай) в 1990-1996 гг. – Новосибирск, 2000.
2011.	719.	Укок-51, одиночный курган	Расположен в 250 м от памятника Укок-50, в 30 м от подошвы горного обрамления долины	Датировка не установлена	Молодин В.И.	Молодин В.И. Археологические разведки на плато Укок (Южный Алтай) в 1990-1996 гг. – Новосибирск, 2000.
2012.	720.	Укок-52, одиночный курган	Расположен в 100 м к 3 от памятника Укок-51, в 15 м от подошвы горного обрамления	Датировка не установлена	Молодин В.И.	Молодин В.И. Археологические разведки на плато Укок (Южный Алтай) в 1990-1996 гг. – Новосибирск, 2000.
2013.	721.	Укок-53, одиночный курган	Расположен в 300 м к 3 от памятника Укок-52, вплотную примыкая к подошве горного обрамления	Тюркское время	Молодин В.И.	Молодин В.И. Археологические разведки на плато Укок (Южный Алтай) в 1990-1996 гг. – Новосибирск, 2000.
2014.	722.	Укок-54, курганный могильник	Расположен примерно в 300 м к 3 от памятника Укок-53, в 20 м от подошвы горного обрамления плоскогорья. Географические координаты: N - 49°18.693', E - 087°34.749'	Раннескифское время (?)	Молодин В.И.	Молодин В.И. Археологические разведки на плато Укок (Южный Алтай) в 1990-1996 гг. – Новосибирск, 2000.
2015.	723.	Укок-55, одиночный курган	Располагается примерно в 100 м к 3 от памятника Укок-54, в 15 м от подошвы горного обрамления плоскогорья	Датировка не установлена	Молодин В.И.	Молодин В.И. Археологические разведки на плато Укок (Южный Алтай) в 1990-1996 гг. – Новосибирск, 2000.
2016.	724.	Укок-56, одиночный	Расположен в 150 м к 3 от памятника Укок-55	Тюркское	Молодин В.И.	Молодин В.И. Археологические разведки на плато

		курган	на склоне горного обрамления	время		Укок (Южный Алтай) в 1990-1996 гг. – Новосибирск, 2000.
2017.	725.	Укок-57, ритуальная выкладка	Расположен в 150 м к ЮЗ от памятника Укок-56, в 40 м от подошвы террасы горного обрамления плоскогорья	Датировка не установлена	Молодин В.И.	Молодин В.И. Археологические разведки на плато Укок (Южный Алтай) в 1990-1996 гг. – Новосибирск, 2000.
2018.	726.	Укок-58, могильник	Расположен в 300 м к З от памятника Укок-57 на высоком останце, примыкающем к горному обрамлению плоскогорья, примерно в 20 м к Ю от его подошвы	Тюркское время	Молодин В.И.	Молодин В.И. Археологические разведки на плато Укок (Южный Алтай) в 1990-1996 гг. – Новосибирск, 2000.
2019.	727.	Укок-59, группа каменных насыпей	Расположена в 35 м к ЮЗ от памятника Укок-60	Датировка не установлена	Молодин В.И.	Молодин В.И. Археологические разведки на плато Укок (Южный Алтай) в 1990-1996 гг. – Новосибирск, 2000.
2020.	728.	Укок-60, курганный могильник	Расположен в долине р. Ак-Алаха, примерно в 700 м к СЗ от моста через р. Ак-Алаха, в 2 км к ЮЗ от пос. Бертек	Датировка не установлена	Молодин В.И.	Молодин В.И. Археологические разведки на плато Укок (Южный Алтай) в 1990-1996 гг. – Новосибирск, 2000.
2021.	729.	Укок-61, одиночный курган	Расположен на террасе левого берега р. Ак-Алаха у южной подошвы горного обрамления долины, в низине между моренными возвышенностями, в 1,5 км к СВ от памятника Ак-Алаха-3. Географические координаты: N - 49°18.830', E - 087°33.936' Высота над уровнем моря 2241 м	Датировка не установлена	Молодин В.И.	Молодин В.И. Археологические разведки на плато Укок (Южный Алтай) в 1990-1996 гг. – Новосибирск, 2000.
2022.	730.	Укок-62, могильник	Расположен в левобережной части долины р. Ак-Алаха, в 1,2 км к СВ от памятника Ак-Алаха-3	Датировка не установлена	Молодин В.И.	Молодин В.И. Археологические разведки на плато Укок (Южный Алтай) в 1990-1996 гг. – Новосибирск, 2000.
2023.	731.	Укок-63, каменная выкладка	Расположена в 150 м к СЗ от памятника Укок-62	Датировка не установлена	Молодин В.И.	Молодин В.И. Археологические разведки на плато Укок (Южный Алтай) в 1990-1996 гг. – Новосибирск, 2000.
2024.	732.	Укок- 64, погребально-ритуальный комплекс	Расположен в 900 м к ЮЗ от памятника Ак-Алаха-5, в 1,5 км к ЮЮВ от близлежащего зимника, в 300 м от склона самого плато, рядом с дорогой. Географические координаты по GPS-приемнику: N - 49°17.808', E - 087°32.149'	Датировка не установлена	Молодин В.И.	-
2025.	733.	Укок-65, каменная выкладка	Расположена в 380 м к З от памятника Ак-Алаха-5	Датировка не установлена	Молодин В.И.	Молодин В.И. Археологические разведки на плато Укок (Южный Алтай) в 1990-1996 гг. – Новосибирск, 2000.
2026.	734.	Укок-66, одиночный курган	Расположен на небольшой площадке южного склона подошвы горного обрамления долины р. Ак-Алаха, в 400 м к З от памятника Укок-61	Датировка не установлена	Молодин В.И.	Молодин В.И. Археологические разведки на плато Укок (Южный Алтай) в 1990-1996 гг. – Новосибирск, 2000.
2027.	735.	Укок-67, одиночный курган	Располагается в 45 м к З от памятника Укок-66	Датировка не установлена	Молодин В.И.	Молодин В.И. Археологические разведки на плато Укок (Южный Алтай) в 1990-1996 гг. – Новосибирск, 2000.

2028.	736.	Укок-68, одиночный курган	Расположен я в 37 м к СЗ от памятника Укок-67	Датировка не установлена	Молодин В.И.	Молодин В.И. Археологические разведки на плато Укок (Южный Алтай) в 1990-1996 гг. – Новосибирск, 2000.
2029.	737.	Укок-69, могильник	Расположен в 40 м к З от памятника Укок-68	Датировка не установлена	Молодин В.И.	Молодин В.И. Археологические разведки на плато Укок (Южный Алтай) в 1990-1996 гг. – Новосибирск, 2000.
2030.	738.	Укок-70, группа каменных насыпей	Расположена в 5 м к СВ от памятника Укок-69	Датировка не установлена	Молодин В.И.	Молодин В.И. Археологические разведки на плато Укок (Южный Алтай) в 1990-1996 гг. – Новосибирск, 2000.
2031.	739.	Укок-71, группа каменных насыпей	Расположена в 35 м к З от памятника Укок-69	Датировка не установлена	Молодин В.И.	Молодин В.И. Археологические разведки на плато Укок (Южный Алтай) в 1990-1996 гг. – Новосибирск, 2000.
2032.	740.	Укок-72, каменная выкладка	Расположена в 200 м к ЮЗ от ближайшего зимника	Датировка не установлена	Молодин В.И.	Молодин В.И. Археологические разведки на плато Укок (Южный Алтай) в 1990-1996 гг. – Новосибирск, 2000.
2033.	741.	Укок-73, каменная выкладка	Расположена в 250 м к ЮЗ от зимника и в 40 м к З от северного угла выкладки памятника Укок-72	Датировка не установлена	Молодин В.И.	Молодин В.И. Археологические разведки на плато Укок (Южный Алтай) в 1990-1996 гг. – Новосибирск, 2000.
2034.	742.	Укок-74, одиночный курган	Расположен на южном склоне подошвы горного обрамления долины р. Ак-Алаха, в 250 м к ССЗ от зимника, в 30 м к З от памятника Укок-73	Датировка не установлена	Молодин В.И.	Молодин В.И. Археологические разведки на плато Укок (Южный Алтай) в 1990-1996 гг. – Новосибирск, 2000.
2035.	743.	Укок-75, могильник	Расположен в 65 м к ЮЮЗ от памятника Укок-74	Скифское время (?)	Молодин В.И.	Молодин В.И. Археологические разведки на плато Укок (Южный Алтай) в 1990-1996 гг. – Новосибирск, 2000.
2036.	744.	Укок-76, каменная выкладка	Расположена в 600 м к ЮЗ от зимника и в 200 м к З от памятника Укок-75	Датировка не установлена	Молодин В.И.	Молодин В.И. Археологические разведки на плато Укок (Южный Алтай) в 1990-1996 гг. – Новосибирск, 2000.
2037.	745.	Укок-77, одиночный курган	Расположен в 100 м к ЮЗ от памятника Укок-76	Датировка не установлена	Молодин В.И.	Молодин В.И. Археологические разведки на плато Укок (Южный Алтай) в 1990-1996 гг. – Новосибирск, 2000.
2038.	746.	Укок-78,каменные насыпи	Расположены в 60 м к З от памятника Укок-77	Датировка не установлена	Молодин В.И.	Молодин В.И. Археологические разведки на плато Укок (Южный Алтай) в 1990-1996 гг. – Новосибирск, 2000.
2039.	747.	Укок-79, каменная выкладка	Расположена в 200 м к СВ от ручья впадающего в р. Ак-Алаха	Датировка не установлена	Молодин В.И.	Молодин В.И. Археологические разведки на плато Укок (Южный Алтай) в 1990-1996 гг. – Новосибирск, 2000.
2040.	748.	Укок-80, каменная выкладка	Расположен на южном склоне подошвы горного обрамления долины р. Ак-Алаха, в 150 м к ЮВ от зимника	Датировка не установлена	Молодин В.И.	Молодин В.И. Археологические разведки на плато Укок (Южный Алтай) в 1990-1996 гг. – Новосибирск, 2000.
2041.	749.	Укок-81, группа каменных насыпей	Расположен в 30 м к З от зимника. Географические координаты: N - 49°18.434', E - 087°31.639'. Высота над уровнем моря 2294 м.	Датировка не установлена	Молодин В.И.	Молодин В.И. Археологические разведки на плато Укок (Южный Алтай) в 1990-1996 гг. – Новосибирск, 2000.



2042.	750.	Укок-82, могильник	Расположен в 250 м к С от памятника Укок-64, в 900 м к З от памятника Ак-Алаха-5, между двумя холмами, в 300 м к В от подножья плоскогорья	Скифское время	Богданов Е.С. 2001 г.	Богданов Е.С. Отчет о разведке в Кош-Агачском районе в 2001 году (плоскогорье Укок). – Новосибирск, 2002. Открытый лист № 114 от 11.05.2001 г.
2043.	751.	Уландрык, оградка	Расположена в 1 км на юго-запад от могильника Уландрык I	Древнетюркское время	-	-
2044.	752.	Уландрык, палеолитическое местонахождение	Расположено на левом берегу р.Уландрык ниже устья Большие Шибеты	Палеолит	-	-
2045.	753.	Уландрык, скальное захоронение	Расположено на левом берегу реки Уландрык между могильниками Уландрык I и Уландрык II на восточном склоне ущелья Комей	Позднемонгольский период	-	-
2046.	754.	Уландрык, петроглифы	Расположены в 30 км от с. Ташанта вверх по р. Уландрык на сланцевых останцах левобережья	Датировка не установлена	-	-
2047.	755.	Уландрык (вершина), могильник	Расположен в 30 км от с. Ташанта вверх по р. Уландрык на правом берегу напротив скал с рисунками	Датировка не установлена	-	-
2048.	756.	Уландрык I, могильник	Расположен в 12 км к З от с. Ташанта на левом берегу р. Уландрык	VI-I вв. до н.э. VI-X вв. н.э.	Исследовал Кубарев В.Д. в 1980-90 гг. XX в.	Кубарев В.Д. Курганы Уландрыка. – Новосибирск, 1987.
2049.	757.	Уландрык II, могильник	Расположен в 10 км к З от с. Ташанта на левом берегу р. Уландрык	VI-II вв. до н.э.	Исследовал Кубарев В.Д. в 1980-90 гг. XX в.	Кубарев В.Д. Курганы Уландрыка. – Новосибирск, 1987.
2050.	758.	Уландрык III, могильник	Расположен в 5-6 км от с. Ташанта на правом берегу р. Уландрык	VI-I вв. до н.э. VI-X вв. н.э.	Исследовал Кубарев В.Д. в 1980-90 гг. XX в.	Кубарев В.Д. Курганы Уландрыка. – Новосибирск, 1987.
2051.	759.	Уландрык IV, могильник	Расположен в от с. Ташанта на правом берегу р. Уландрык, в 0,5 км на юг от могильника Уландрык III	VI-II вв. до н.э.	Исследовал Кубарев В.Д. в 1980-90 гг. XX в.	Кубарев В.Д. Курганы Уландрыка. – Новосибирск, 1987.
2052.	760.	Уландрык V, могильник	Расположен в 2 км от с. Ташанта на правом берегу р. Уландрык, в 0,6 км на север от могильника Уландрык III	VI-II вв. до н.э.	Исследовал Кубарев В.Д. в 1980-90 гг. XX в.	Кубарев В.Д. Курганы Уландрыка. – Новосибирск, 1987.
2053.	761.	У-Сай I, могильник	Расположен в окрестностях оз. Тунгурюк, в местечке Сыгын-Муузи, около р. У-Сай (рядом с дорогой, связывающей пер. Теплый Ключ и с. Кош-Агач). Географические координаты по GPS-приемнику: N - 49°33.119', E - 088°13.993'. Высота над уровнем моря 2398 м	Скифское время (?)	Богданов Е.С. 2002 г.	Богданов Е.С. Отчет о разведке в Кош-Агачском районе в 2002 г. – Новосибирск, 2003. Открытый лист № 121 от 26.04.2002г.

2054.	762.	У-Сай-2, могильник	Расположен на берегу р. У-Сай, в 150 м к З от курганов №17-18 памятника У-Сай 1 (на противоположном берегу) в непосредственной близости от зимника	Датировка не установлена	Богданов Е.С. 2002 г.	Богданов Е.С. Отчет о разведке в Кош-Агачском районе в 2002 г. – Новосибирск, 2003. Открытый лист № 121 от 26.04.2002г.
2055.	763.	Усой, группа курганов	Расположена к Ю от развилки дорог на поселки Джазатор и Бертек на широкой ровной площадке правого берега р. Усой (исток Джазатора)	Датировка не установлена	-	-
2056.	764.	Усть-Ак-Кол-1, могильник	Расположен на пойменной террасе правого берега р. Ак-Алаха, в 70 м к СВ от устья р. Ак-Кол	Разновременный	Молодин В.И. 1994 г.	Молодин В.И. Отчет о работе западносибирского отряда в 1994 году. – Новосибирск, 1995.
2057.	765.	Усть-Калгуты-1, одиночная ограда	Располагается в 150-200 м к С от места впадения р. Калгуты в р. Ак-Алаха, в 150 м к ЮВ от места, где в результате выхода скальных пород р. Ак-Алаха делает резкий поворот в своем течении с северного направления на западное. Памятник расположен в небольшом ущелье, у входа в него	Датировка не установлена	-	Молодин В.И., Полосьмак Н.В., Новиков А.В., Богданов Е.С., Слюсаренко И.Ю., Черемисин Д.В. Археологические памятники плоскогорья Укок (Горный Алтай). – Новосибирск: Изд-во Ин-та археологии и этнографии СО РАН, 2004. – 256 с.
2058.	766.	Усть-Калгуты-2, могильник	Расположен в 60 м к В от места резкого поворота р. Ак-Алаха на запад, приблизительно в 150-200 м к С от памятника Усть-Калгуты-1 (у противоположного северного склона скалы, разделяющих их), в узком ущелье	Монгольское время (?)	-	Молодин В.И., Полосьмак Н.В., Новиков А.В., Богданов Е.С., Слюсаренко И.Ю., Черемисин Д.В. Археологические памятники плоскогорья Укок (Горный Алтай). – Новосибирск: Изд-во Ин-та археологии и этнографии СО РАН, 2004. – 256 с.
2059.	767.	Чаганбургазы, петроглифы	Расположены в среднем течении р. Чаганбургазы в 0,3-0,5 км к В от ее правого берега на россыпи глыб ледникового происхождения	Датировка не установлена	-	-
2060.	768.	Чаган-Бургазы I, петроглифы	Расположены в 2,5 км вверх от устья одноименной реки, на правом берегу, у «Чуйской горки» на отдельных крупных валунах	Датировка не установлена	-	-
2061.	769.	Чаган-Бургазы II, петроглифы	Расположены на правом берегу р. Чаган-Узун, в 2 км к СЗ от «Чуйской горки»	Датировка не установлена	-	-
2062.	770.	Чаган-Бургазы I, памятник (по Кубареву В.Д.)	Расположен по дороге из ур. Уландрык в долину р. Чаган-Бургазы сразу за перевалом Аксай	Датировка не установлена	-	-
2063.	771.	Чаган-Бургазы II, курганная группа (по Кубареву В.Д.)	Расположена в 20 км от с. Кош-Агч на правом берегу р. Чаган-Бургазы	Датировка не установлена	-	-
2064.	772.	Чаган-Бургазы III, памятник археологии	Расположен на высокой террасе на левом берегу р. Чаган-Бургазы (перепад высот составляет – 72 м). Географические координаты по GPS-	Датировка не установлена	Богданов Е.С.	Богданов Е.С. Отчет о разведке в Кош-Агачском районе Республики Алтай. – Новосибирск, 2001. Открытый лист № 152 от 12.05.2000 г.

			приемнику: N - 49° 39.634', E - 088° 41.438'. Высота над уровнем моря 2252 м			
2065.	773.	Чаган-Бургазы IV, одиночный курган	Расположен на левом берегу р. Чаган-Бургазы, на высокой террасе, в 1,5-2 км к 3 от памятника Чаган-Бургазы III. Географические координаты по GPS-приемнику: N - 49°39.160', E - 088°42.513'. Высота над уровнем моря 2228 м	Датировка не установлена	Богданов Е.С.	Богданов Е.С. Отчет о разведке в Кош-Агачском районе Республики Алтай. – Новосибирск, 2001. Открытый лист № 152 от 12.05.2000 г.
2066.	774.	Чаган-Бургазы V, памятник археологии	Расположен на левом берегу р. Чаган-Бургазы, на высокой террасе, в 1,5-2 км к 3 от памятника Чаган-Бургазы III. Географические координаты по GPS-приемнику: N - 49°39.339', E - 088°42.013'. Высота над уровнем моря 2272 м	Древнетюркское время (?)	Богданов Е.С.	Богданов Е.С. Отчет о разведке в Кош-Агачском районе Республики Алтай. – Новосибирск, 2001. Открытый лист № 152 от 12.05.2000 г.
2067.	775.	Чаган-Бургазы VI, памятник археологии	Расположен на левом берегу р. Чаган-Бургазы, на высокой террасе, в 1,5-2 км к 3 от памятника Чаган-Бургазы III. Географические координаты по GPS-приемнику: N - 49°39.165', E - 088°42.178'. Высота над уровнем моря 2247-2316 м	Датировка не установлена	Богданов Е.С.	Богданов Е.С. Отчет о разведке в Кош-Агачском районе Республики Алтай. – Новосибирск, 2001. Открытый лист № 152 от 12.05.2000 г.
2068.	776.	Чаган-Бургазы VII, памятник археологии	Располагается у подножия горы, почти на ее склоне, по левому берегу р. Чаган-Бургазы, вдоль дороги, связывающей с. Кош-Агач и зимники. Географические координаты по GPS-приемнику: N - 49°40.190', E - 088°41.025'. Высота над уровнем моря 2144 м	Датировка не установлена	Богданов Е.С.	Богданов Е.С. Отчет о разведке в Кош-Агачском районе Республики Алтай. – Новосибирск, 2001. Открытый лист № 152 от 12.05.2000 г.
2069.	777.	Чаган-Бургазы VIII, памятник археологии	Расположен у дороги на Кош-Агач, на первой небольшой террасе, по левому берегу реки Чаган-Бургазы. Географические координаты по GPS-приемнику: N - 49°39.460', E - 088°42.805'. Высота над уровнем моря 2181 м	Датировка не установлена	Богданов Е.С.	Богданов Е.С. Отчет о разведке в Кош-Агачском районе Республики Алтай. – Новосибирск, 2001. Открытый лист № 152 от 12.05.2000 г.
2070.	778.	Чаган-Бургазы IX, памятник археологии	Расположен на правом берегу р. Чаган-Бургазы, вдоль дороги, ведущей на зимник, на первой надпойменной террасе. Географические координаты по GPS-приемнику: N - 49°39.895', E - 088°41.419'. Высота над уровнем моря 2161 м	Датировка не установлена	Богданов Е.С.	Богданов Е.С. Отчет о разведке в Кош-Агачском районе Республики Алтай. – Новосибирск, 2001. Открытый лист № 152 от 12.05.2000 г.
2071.	779.	Чаган-Бургазы X, памятник археологии	Расположен на правом берегу р. Чаган-Бургазы, рядом с дорогой, ведущей на зимник, Географические координаты по GPS-приемнику: N - 49°39.750', E - 088°41.715'. Высота над уровнем моря 2159 м	Датировка не установлена	Богданов Е.С.	Богданов Е.С. Отчет о разведке в Кош-Агачском районе Республики Алтай. – Новосибирск, 2001. Открытый лист № 152 от 12.05.2000 г.

2072.	780.	Чаганузун, погребально-поминальный комплекс	Расположен в устье р. Чаганузун	Разновременный	-	-
2073.	781.	Чаган-Узун, палеолитическое местонахождение	Находится в окрестностях пос. Чаган-Узун, на правом берегу р.Чуя	Палеолит	Исследовал Кубарев В.Д.	Кубарев В.Д. Археологические памятники Кош-Агачского района (Горный Алтай) // Археологический поиск (Северная Азия). – Новосибирск: Наука, 1980 – С. 69-92.
2074.	782.	Чаганка, петроглифы	Находятся в верховьях одноименной реки (правый приток р.Чаган-Узун), и в 10-12 км вверх от с. Бельтир	Датировка не установлена		
2075.	783.	Чадыр, оградки	Находятся в логу Чадыр, в междуречье Барбургазы и Юстыда	Древнетюркское время	Кубарев В.Д. Бакшт Ф.Б.	Кубарев В.Д., Бакшт Ф.Б. Археологические памятники междуречья Барбургазы и Юстыда. – Изв. Сиб. Отделения АН СССР, 1976. – №1. Серия общественных наук, вып. 1. – с. 94-98.
2076.	784.	Чатыр, погребение	Расположено в местности Чатыр у с. Жана-Аул на гравийном карьере	Древнетюркское время	-	-
2077.	785.	Чигур, могильник	Расположен в 200 м южнее р.Джазатор на левом берегу, приблизительно в 400 м от автодороги Кош-Агач – Джазатор, на 84 км	Разновременный	Исследовал Дворников Э.П. в 2005 г.	Дворников Э.П. Об археологических разведках в долине р. Джазатор, верховьях рр. Аргут и Кок-Су в пределах Кош-Агачского района Республики Алтай в 2005 году. – Горно-Алтайск, 2006. Открытый лист № 981.
2078.	786.	Чинелю, петроглифы	Левый берег р. Аргут, в 1-2 км от урочища Кырландын-Кини, у подножия скал г. Чинелю	Датировка не установлена	-	Кубарев В.Д., Маточкин Е.П. Петроглифы Алтая. – Новосибирск, 1992 – 62 с.
2079.	787.	Чичке I, могильник	Расположен в урочище Чичке в 13 км к ЮЗ от с. Курай	Ранний железный век	Мамадаков Ю.Т., Марсадолов Л.С., Кирюшин Ю.Ф. и др.	Мамадаков Ю.Т., Марсадолов Л.С., Кирюшин Ю.Ф., Шамшин А.Б., Демин М.А. Исследования в урочище Чичке на юго-востоке Алтая // Древности Алтая: Известия лаборатории археологии. – Горно-Алтайск, 1999. – №4. – С. 111-123.
2080.	788.	Чичке II, могильник	Расположен в урочище Чичке в 11 км к ЮЗ от с. Курай	Ранний железный век	Мамадаков Ю.Т., Марсадолов Л.С., Кирюшин Ю.Ф. и др.	Мамадаков Ю.Т., Марсадолов Л.С., Кирюшин Ю.Ф., Шамшин А.Б., Демин М.А. Исследования в урочище Чичке на юго-востоке Алтая // Древности Алтая: Известия лаборатории археологии. – Горно-Алтайск, 1999. – №4. – С. 111-123.
2081.	789.	Чолокбулак, погребально-поминальный комплекс	Находится на левом берегу ручья Чолокбулак – левый приток р.Коксу	Разновременный	-	-
2082.	790.	Чолок-Чад-1, могильник	Располагается на первой террасе правого берега р. Ак-Алаха, в 0,8 км к ЮВ от верхнего моста через речку, на небольшом останце, в 0,1 км к З	Пазырыкская культура (?)	Молодин В.И.	Молодин В.И. Археологические разведки на плато Укок (Южный Алтай) в 1990-1996 гг. – Новосибирск, 2000.

			от склона второй надпойменной террасы. Географические координаты по GPS-приемнику: N - 49°18.232', E - 087°36.983'. Высота над уровнем моря 2196 м			
2083.	791.	Чолок-Чад-2, могильник	Располагается на первой террасе правого берега р. Ак-Алаха, в 0,3 км к ЮЗ от могильника Чолок-Чад-1, у края террасы. Географические координаты по GPS-приемнику: N - 49°18.204', E - 087°36.534'. Высота над уровнем моря 2165 м	Ранний железный век	Молодин В.И.	Молодин В.И. Археологические разведки на плато Укок (Южный Алтай) в 1990-1996 гг. – Новосибирск, 2000.
2084.	792.	Чолок-Чад-3/4, группа каменных насыпей	Располагается на первой надпойменной террасе правого берега р.Ак-Алаха, в 1,5 км к ЮЗ от моста через р. Ак-Алаха, примерно в 700 м к З от склона второй террасы, на небольшом возвышении, к СЗ от небольшого безымянного озера. Географические координаты по GPS-приемнику: N - 49°17.852', E - 087°36.154'. Высота над уровнем моря 2180 м	Ранний железный век	Молодин В.И.	Молодин В.И. Археологические разведки на плато Укок (Южный Алтай) в 1990-1996 гг. – Новосибирск, 2000.
2085.	793.	Чолок-Чад-5, каменная выкладка	Располагается в 10 м к Ю от объекта № 4 памятника Чолок-Чад-3/4	Датировка не установлена	Молодин В.И.	Молодин В.И. Археологические разведки на плато Укок (Южный Алтай) в 1990-1996 гг. – Новосибирск, 2000.
2086.	794.	Чолок-Чад-6\7, группа каменных насыпей и группа каменных оградок	Располагается на останце первой надпойменной террасе правого берега р. Ак-Алаха, в 1,5 км к Ю от моста, в 200 м к от склона второй террасы, приблизительно в 1 км к СВ от «входа» в ущелье Чолок-Чад. Географические координаты по GPS-приемнику: N - 49°17.307', E - 087°35.648'. Высота над уровнем моря 2150 м	Тюркское время (?)	Молодин В.И.	Молодин В.И. Археологические разведки на плато Укок (Южный Алтай) в 1990-1996 гг. – Новосибирск, 2000.
2087.	795.	Чолок-Чад-8, могильник	Располагается в 300 м к ЮВ от устья ручья Чолок-Чад, впадающего в р. Ак-Алаха, примерно в 3 км к ЮЗ от моста через р. Ак-Алаха, в 500 м к С от «входа» в ущелье Чолок-Чад. Географические координаты по GPS-приемнику: N - 49°17.129', E - 087°34.667'. Высота над уровнем моря 2160 м	Ранний железный век	Молодин В.И.	Молодин В.И. Археологические разведки на плато Укок (Южный Алтай) в 1990-1996 гг. – Новосибирск, 2000.
2088.	796.	Чолок-Чад-9, могильник	Располагается в 200 м к СВ от могильника Чолок-Чад-8	Датировка не установлена	Молодин В.И.	Молодин В.И. Археологические разведки на плато Укок (Южный Алтай) в 1990-1996 гг. – Новосибирск, 2000.
2089.	797.	Чолок-Чад-10, могильник	Располагается в 100 м к З от левого берега ручья Чолок-Чад, в 400 м к СЗ от начала ущелья Чолок-Чад. Географические координаты по GPS-приемнику: N - 49°16.878', E - 087°34.242'. Высота над уровнем моря 2220 м	Датировка не установлена	Молодин В.И.	Молодин В.И. Археологические разведки на плато Укок (Южный Алтай) в 1990-1996 гг. – Новосибирск, 2000.

2090.	798.	Чолок-Чад-11, могильник	Располагается в 600 м к З от памятника Чолок-Чад-10, в 30 м от обрыва террасы правого берега р. Ак-Алаха. Географические координаты по GPS-приемнику: N - 49°16.900', E - 087°33.717'. Высота над уровнем моря 2190 м	Датировка не установлена	Молодин В.И.	Молодин В.И. Археологические разведки на плато Укок (Южный Алтай) в 1990-1996 гг. – Новосибирск, 2000.
2091.	799.	Чолок-Чад-12, могильник	Располагается в примерно 1 км к СЗ от начала ущелья Чолок-Чад, в 100 м к ЮЗ от края террасы правого берега р. Ак-Алаха. В 300 м к ЮЗ от памятника находится полуразрушенный зимник. Географические координаты по GPS-приемнику: N - 49°16.906', E - 087°33.288'. Высота над уровнем моря 2214 м	Ранний железный век	Молодин В.И.	Молодин В.И. Археологические разведки на плато Укок (Южный Алтай) в 1990-1996 гг. – Новосибирск, 2000.
2092.	800.	Чолок-Чад-13, могильник	Располагается в примерно 3 км к ВЮВ от ущелья Чолок-Чад на болотистом участке террасы правого берега р. Ак-Алаха, в 1 км к С от подножия горной гряды	Датировка не установлена	Молодин В.И.	Молодин В.И. Археологические разведки на плато Укок (Южный Алтай) в 1990-1996 гг. – Новосибирск, 2000.
2093.	801.	Чолок-Чад-14, могильник	Располагается на небольшой террасе, в ложбине между двумя увалами, примерно в 100 м к С от подножия горной гряды. Географические координаты по GPS-приемнику: N - 49°16.305', E - 087°30.347'	Датировка не установлена	Молодин В.И.	Молодин В.И. Археологические разведки на плато Укок (Южный Алтай) в 1990-1996 гг. – Новосибирск, 2000.
2094.	802.	Чолок-Чад-15, могильник	Располагается на втором террасовидном уровне, в 1 км к ЮВ от заставы «Ак-Алаха». Географические координаты по GPS-приемнику: N - 49°15.977', E - 087°30.012'. Высота над уровнем моря 2228 м	Ранний железный век	Молодин В.И.	Молодин В.И. Археологические разведки на плато Укок (Южный Алтай) в 1990-1996 гг. – Новосибирск, 2000.
2095.	803.	Чолок-Чад-16, могильник	Располагается на первом террасовом уровне правого берега р.Ак-Алаха, в 300 м к ССВ от памятника Чолок-Чад-15	Датировка не установлена	Молодин В.И.	Молодин В.И. Археологические разведки на плато Укок (Южный Алтай) в 1990-1996 гг. – Новосибирск, 2000.
2096.	804.	Чолок-Чад-17, одиночная ограда	Располагается на заболоченном первом террасовидном уровне правого берега р. Ак-Алаха, в 800 м к С от склона горной гряды. Географические координаты по GPS-приемнику: N - 49°16.614', E - 087°30.897'. Высота над уровнем моря 2235 м	Тюркское время	Молодин В.И.	Молодин В.И. Археологические разведки на плато Укок (Южный Алтай) в 1990-1996 гг. – Новосибирск, 2000.
2097.	805.	Чолок-Чад-18, могильник	Располагается в 150 м к СЗ от памятника Чолок-Чад-9 на небольшом останце. Географические координаты по GPS-приемнику: N - 49° 16.997', E - 087° 34.501'. Высота над уровнем моря 2197м	Ранний железный век	Богданов Е.С. 2002 г.	Богданов Е.С. Отчет о разведке в Кош-Агачском районе в 2002 г. – Новосибирск, 2003. Открытый лист № 121 от 26.04.2002г.

2098.	806.	Чолок-Чад-19, одиночный курган	Располагается у подножья ЮВ склона террасы, рядом с разрушенным загонем для скота, в 370 м к ЮЗ от памятника Чолок-Чад-12. Над памятником на террасе находится зимник. Географические координаты по GPS-приемнику: N - 49°16.690', E - 087°32.994'. Высота над уровнем моря 2210 м	Скифское время (?)	Богданов Е.С. 2002 г.	Богданов Е.С. Отчет о разведке в Кош-Агачском районе в 2002 г. – Новосибирск, 2003. Открытый лист № 121 от 26.04.2002г.
2099.	807.	Чолок-Чад-20, одиночный курган	Располагается на небольшом террасовидном участке, в 150 м к ЮЗ от небольшого безымянного озера, в 200 м к С от склона хребта и примерно в 2,3 км к ЮЗ от памятника Чолок-Чад-17. Географические координаты по GPS-приемнику: N - 49°15.418', E - 087°28.918'. Высота над уровнем моря 2258 м	Датировка не установлена	Богданов Е.С. 2002 г.	Богданов Е.С. Отчет о разведке в Кош-Агачском районе в 2002 г. – Новосибирск, 2003. Открытый лист № 121 от 26.04.2002г.
2100.	808.	Чолок-Чад-21, могильник	Располагается на первой надпойменной террасе, в 40 м от ее края и в 450 м к СВ от памятника Чолок-Чад-20. Географические координаты по GPS-приемнику: N - 49°15.702', E - 087°29.359'. Высота над уровнем моря 2222 м	Датировка не установлена	Богданов Е.С. 2002 г.	Богданов Е.С. Отчет о разведке в Кош-Агачском районе в 2002 г. – Новосибирск, 2003. Открытый лист № 121 от 26.04.2002г.
2101.	809.	Чуйский тракт, петроглифы	Расположены в 10 км от пос. Ташанта на с. Кош-Агач, справа от тракта	Датировка не установлена	Исследовал Кубарев В.Д. 2-я половина XXв.	Кубарев В.Д., Маточкин Е.П. Петроглифы Алтая. – Новосибирск: Наука, 1992.
2102.	810.	Чуйский тракт, мегалитический комплекс	Расположен в юго-восточной части Чуйской котловины, в 40 км к ЮВ от с. Кош-Агач, в 10 км к СЗ от с. Ташанта прямо у автодороги М-52 «Чуйский тракт». Географические координаты центра объекта по GPS-приемнику: N - 49°46.042', E - 089°04.579'. Высота над уровнем моря 2006 м (по балтийской системе высот)	Датировка не установлена	Соёнов В.И. 2008 г.	Соёнов В.И. Отчет об археологических раскопках на могильнике Бике III в Чемальском районе и разведках на территории Кош-Агачского и Усть-Канского районов Республики Алтай в 2008 году. – Горно-Алтайск, 2009. Открытый лист № 1186 от 24.07.2008г.
2103.	811.	Шибе, каменный ящик	Расположен в 5 км на ЮЗ от с. Жанаул, у подножия горы Шибе	Датировка не установлена	Кубарев В.Д. 2001 г.	Кубарев В.Д. Отчет об охранных работах в Республике Алтай в 2003 году. – Новосибирск, 2004. Открытый лист № 371 форма № 4.
2104.	812.	Шибе, петроглифы	Находятся рядом с Карашаном несколько глубже в горы – урочище, окруженное разрушающимися сланцевыми выходами	Датировка не установлена	Зоолог Ешелкин И.И. 1969 г.	Ешелкин И.И. О наскальных изображениях некоторых животных в горах Юго-Восточного Алтая // Учен. зап. ГАНИИИЯЛ. – Горно-Алтайск, 1974. – Вып. 11. – с. 63-77.
2105.	813.	Шибе, выкладка	Расположена на юго-восточной части Чуйской котловины, в 3,7 км к ЮЗ от мегалитического комплекса «Чуйский тракт», в 12,5 км к ЗСЗ от с. Ташанта, в 38 км к ЮВ от с. Кош-Агач, в 1,8 км к з от вершины Малые Шибеты, в 3,5 км к В от русла р. Бураты.	Датировка не установлена	Соёнов В.И. 2008 г.	Соёнов В.И. Отчет об археологических раскопках на могильнике Бике III в Чемальском районе и разведках на территории Кош-Агачского и Усть-Канского районов Республики Алтай в 2008 году. – Горно-Алтайск, 2009. Открытый лист № 1186 от 24.07.2008г.

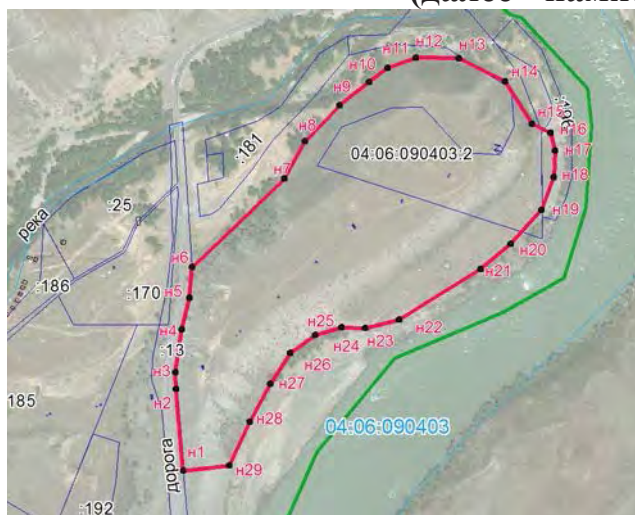
			Географические координаты по GPS-приемнику: N - 49°44.978', E - 089°01.993'. Высота над уровнем моря 2103 м (по балтийской системе высот)			
2106.	814.	Шибеты, петроглифы	Расположены на скалах р. Малые Шибеты, впадающей слева в р. Уландрык	Датировка не установлена	-	-
2107.	815.	Юлду, петроглифы	Расположены на правом притоке Талдуры на отдельных камнях	Датировка не установлена	-	-
2108.	816.	Юстыд, петроглифы	Расположены в верховьях реки, в месте слияния рек Богуты и Нарын-Гол	Датировка не установлена	-	-
2109.	817.	Юстыд, комплекс памятников (за исключением федеральных объектов культурного наследия)	Расположен в долине р. Юстыд. Географические координаты: N-50° 00.016', E-088° 25.198'.	Разновременный	Исследовал Кубарев В.Д. в 1968-1990 гг.	Кубарев В.Д. Курганы Юстыда. – Новосибирск: Наука. Сибирское отд-ние, 1991. – 190 с.
2110.	818.	Юстыд, керексур	долина р. Юстыд		Исследовал Марсадолов Л.С. в 1976 г.	Марсадолов Л.С. Исследования Саяно-Алтайской экспедиции в Горном Алтае // Отчётная археологическая сессия Государственного Эрмитажа. Май 1996 года. Тез. докл. СПб., Эрмитаж. –1996. – с.5-7. Марсадолов Л.С. Археологические памятники IX-III вв. до н.э. горных районов Алтая как культурно-исторический источник (феномен пазырыкской культуры). Автореф. дис... доктора культурологии. СПб. – 2000. – 56 с.
2111.	819.	Юстыд XIV, могильник	Расположен в долине р. Юстыд	IX-X вв.	Исследовал Кубарев В.Д. в 1979, 1993 гг.	Кубарев В.Д. Отчет об археологических исследованиях на территории Республики Алтай в 1993 году. – Новосибирск, 1994.
2112.	820.	Ямалу-Бом, петроглифы	Расположены на правом берегу р.Аргут, ниже устья р. Карасу – правый приток р. Аргут	Датировка не установлена	Исследовали Кубарев В.Д., Маточкин Е.П.	Кубарев В.Д., Маточкин Е.П. Петроглифы Алтая. – Новосибирск, 1992 – 62 с.



## ГРАНИЦЫ ТЕРРИТОРИИ

**выявленного объекта культурного наследия федерального значения  
«Яломанское городище», расположенного по адресу: Республика Алтай,  
Онгудайский муниципальный район, Купчегенское сельское поселение,  
левобережье реки Катунь, устьевая часть реки Большой Яломан (на высокой  
песчаной террасе)**

(далее - памятник археологии)



Масштаб 1:10000

Масштаб 1:45000

### Условные обозначения:

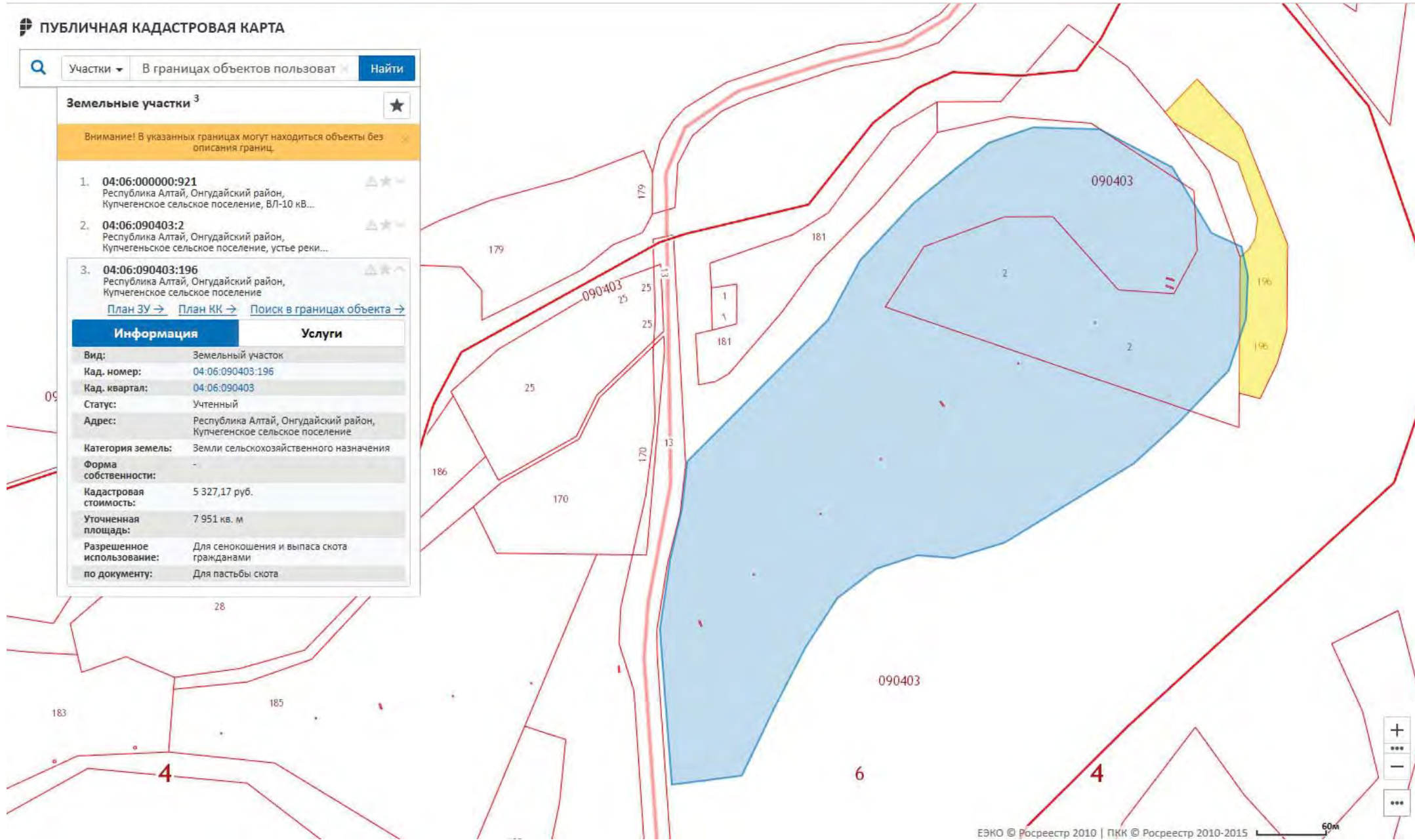
- - граница земельного участка, включенная в ГКН;
- - граница территории памятника истории
- - граница кадастрового квартала
- :2 - кадастровый номер земельного участка

Координаты характерных (поворотных) точек границ территории памятника истории (система координат МСК-04, Зона 1):

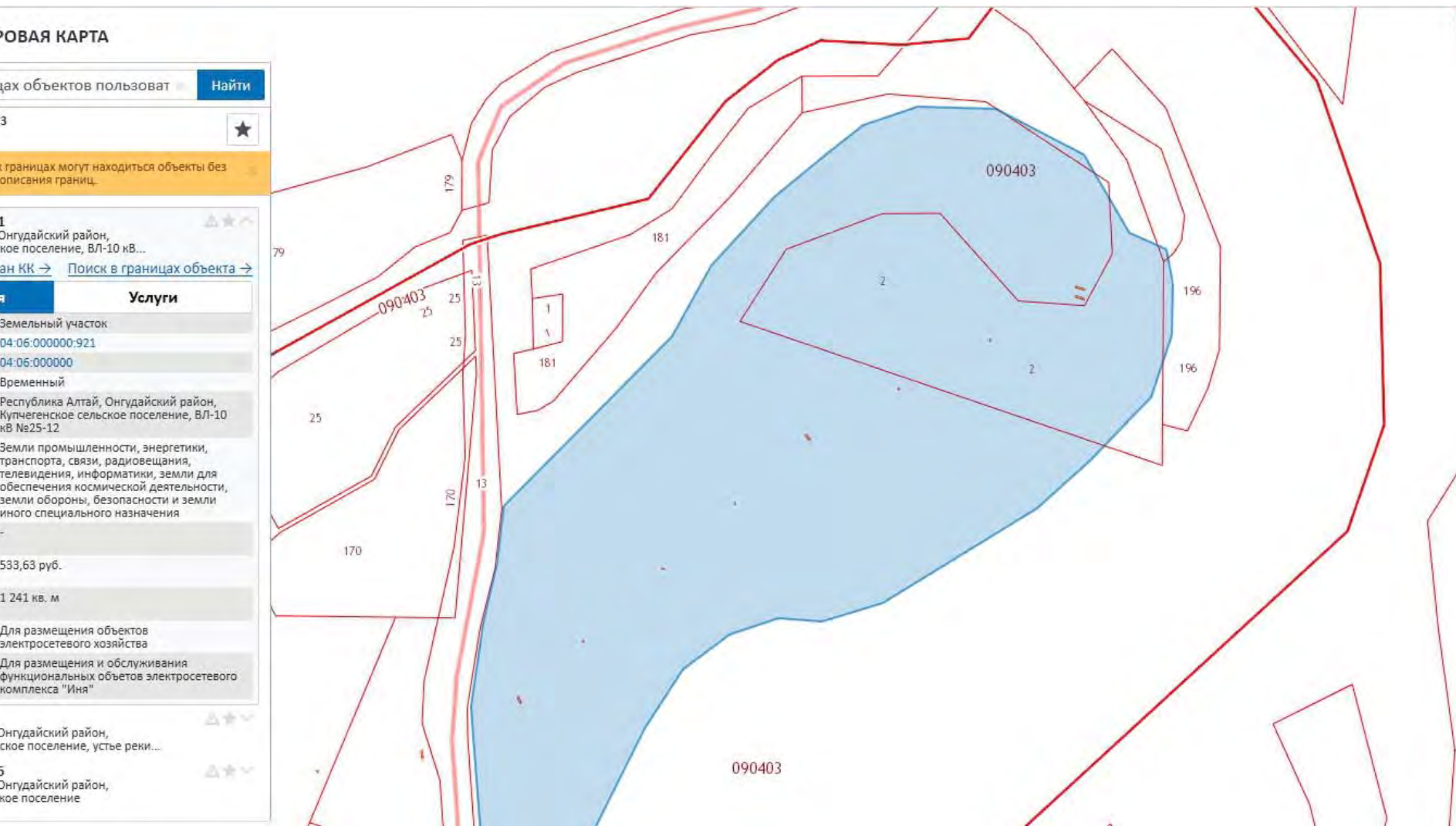
№	X	Y	Расстояние, м	Дирекционн ый угол
н1	486047.48	1377690.23	107.58	355° 06' 37"
н2	486154.67	1377681.06	22.60	358° 11' 59"
н3	486177.26	1377680.35	56.87	08° 19' 15"
н4	486233.53	1377688.58	42.61	13° 18' 32"
н5	486275.00	1377698.39	41.19	05° 36' 04"
н6	486315.99	1377702.41	168.32	46° 11' 46"
н7	486432.50	1377823.89	56.37	29° 19' 30"
н8	486481.65	1377851.50	65.73	43° 20' 08"
н9	486529.46	1377896.61	49.43	52° 11' 53"
н10	486559.76	1377935.67	31.24	52° 53' 03"
н11	486578.61	1377960.58	39.41	70° 00' 56"
н12	486592.08	1377997.62	57.12	91° 20' 39"
н13	486590.74	1378054.72	67.75	116° 49' 47"
н14	486560.16	1378115.18	65.94	147° 30' 36"
н15	486504.54	1378150.60	27.64	116° 18' 19"
н16	486492.29	1378175.38	24.43	165° 57' 08"
н17	486468.59	1378181.31	34.11	182° 43' 20"
н18	486434.52	1378179.69	46.75	200° 34' 28"
н19	486390.75	1378163.26	60.06	222° 16' 25"
н20	486346.31	1378122.86	51.54	230° 11' 14"
н21	486313.31	1378083.27	126.91	238° 06' 03"
н22	486246.25	1377975.53	46.38	256° 33' 36"
н23	486235.47	1377930.42	31.11	270° 45' 18"
н24	486235.88	1377899.31	35.80	253° 36' 53"
н25	486225.78	1377864.96	40.54	234° 27' 20"
н26	486202.21	1377831.97	48.18	213° 01' 25"
н27	486161.81	1377805.71	56.97	208° 59' 24"
н28	486111.98	1377778.10	63.87	204° 56' 23"
н29	486054.07	1377751.17	61.30	263° 49' 41"
н1	486047.48	1377690.23		

Общая площадь территории: 132290 квадратных метров.

Схема расположения территории выявленного объекта культурного наследия федерального значения памятника археологии "Яломанское городище" на кадастровой карте территории







Альбом фотографических изображений выявленного объекта культурного наследия  
"Яломанское городище"



















Фото территории ВОАН "Яломанское городище" от 25. 06. 9018 г.



















